










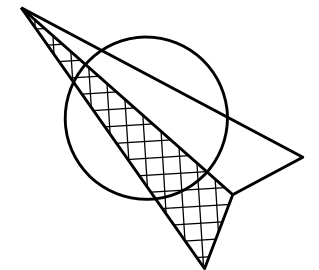



LEGENDA

- | | |
|---|--|
|  | hranice parcel DKM |
|  | parcelní číslo |
|  | zaměření polohopisu |
|  | hranice trvalého záboru |
|  | hranice dočasného záboru |
|  | osa stávající údolnice |
|  | hranice zátopy při stoleté povodni (Q100) |
|  | navrhované těleso protierozní (drátokamenné) přehrážky (PŘ) |
|  | olše lepkavá (<i>Alnus glutinosa</i>) 100-140 cm, PK, kotvení, ochrana |
|  | javor klen (<i>Acer pseudoplatanus</i>) 100-140 cm, PK, kotvení, ochrana |
|  | buk lesní (<i>Fagus sylvatica</i>) 100-140 cm, PK, kotvení, ochrana |



PŘESNÉ VYZNAČENÍ VŠECH VEDENÍ INŽENÝRSKÝCH SÍTÍ BUDE PROVEDENO PŘED ZAHÁJENÍM STAVBY.
POLOHU VEDENÍ NELZE VYTÝČOVAT ODMĚŘOVÁNÍM VZDÁLENOSTÍ NA VÝKRESE.

<p>GEOCENTRUM, spol. s r.o.</p> <p>zeměměřická a projekční kancelář tř. Kosmonautů 1143/8B, 779 00 Olomouc zapsána u KS v Ostravě, oddíl C, vl. č. 5555</p>		<p>GEOCENTRUM</p> <p>spol. s r.o. zeměměřická a projekční kancelář, Olomouc</p>
<p>AUTORIZOVANÝ PROJEKTANT ÚZEMNÍCH SYSTÉMŮ EKOLOGICKÉ STABILITY</p> <p>ING. PETR LERCH</p>		

				<div> spol. s r.o. zeměměřická a projekční kancelář, Olomouc</div>	
Projektant	Ing. Petr Lerch				
Kreslil	Ing. Petr Lerch				
Kontroloval	Ing. Jan Kopal				
Kraj: Jihomoravský	Obec: Ráječko	K. ú.: Ráječko	Stupeň dokumentace	DSP, DPS	
Objednatel č. 1, č. 2:	ČR - Státní pozemkový úřad KPÚ pro Jihomoravský kraj Hroznová 227/17 603 00 Brno	Obec Ráječko Nám. 1. máje 250 679 02 Ráječko	Číslo zakázky	87/2021	
			Číslo objednatele	459-2021-523101	
			Datum	11/2021	
			Měřítko	1:1000	
Akce: PŘEHRÁŽKY PŘ1 - PŘ5 S POJLNÍ CESTOU CP2 V K. Ú. RÁJEČKO			Formát	2x A4	
			Souřad./výškový sys.	S-JTSK/B. p. v.	
Název přílohy: SO 01_V2 Náhradní výsadba - PŘ4 Osazovací plán			Čís. soupravy:	Čís. přílohy:	