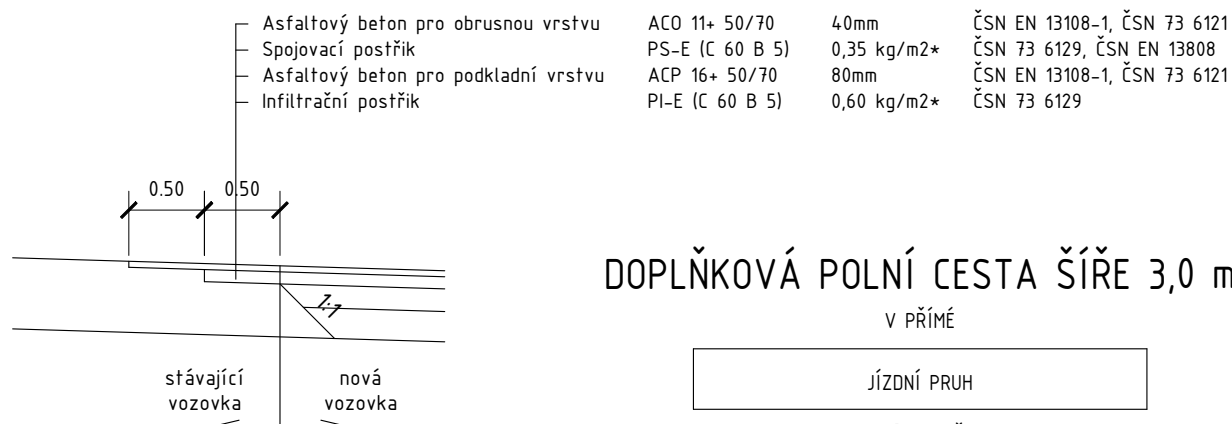
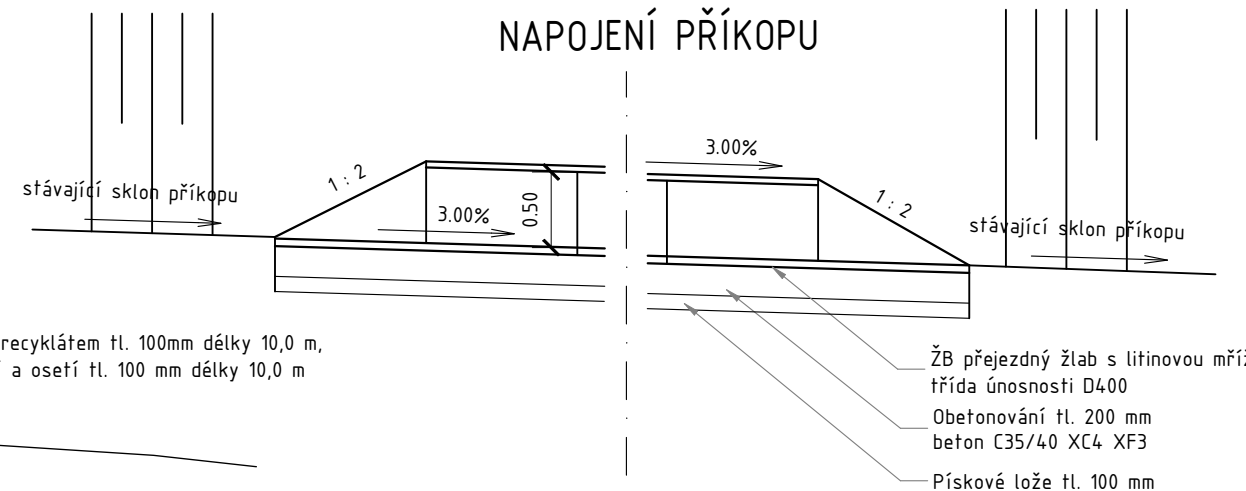
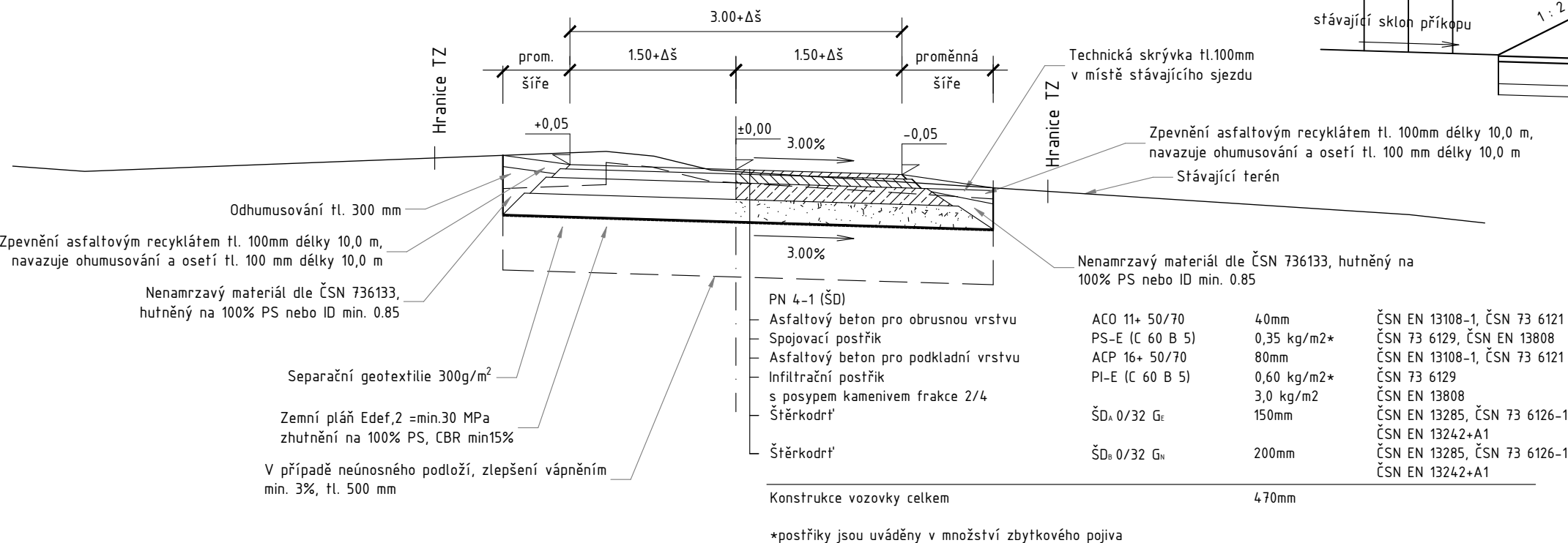


## V PŘÍMÉ, SJEZD



0.20 0.50 0.20

Žulové kostky 60 mm

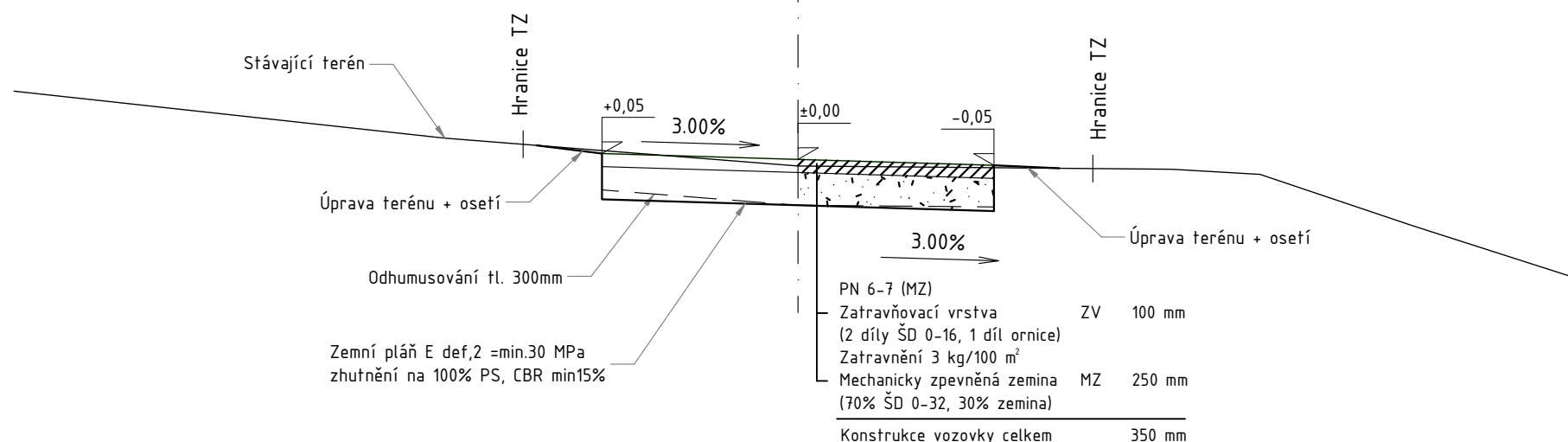
ŽB přejezdový žlab s litinovou mříží třída únosnosti D400

Obetonování tl. 200 mm beton C35/40 XC4 XF3

Pískové lože tl. 100 mm

0.50

0.20



## VÝŠKOVÝ SYSTÉM: BPV

|   |                            |  |                      |
|---|----------------------------|--|----------------------|
| STAVEBNÍK: Krajský pozemkový úřad<br>pro Olomoucký kraj – Pobočka Prostějov<br>Aloise Krále 1552/4<br>796 01 Prostějov<br><br>IČ: 01312774<br>DIČ: není plátcem DPH |                            | RAŽÍTKO:                               |                      |
| HLAVNÍ PROJEKTANT: URGa, spol. s r.o.<br>Holická 1090/31A<br>79900 Olomouc<br><br>IČ: 25380508<br>DIČ: CZ25380508   |                            | Ing. Jiří Čepil Ph.D.<br>ČKAIT 1004711 |                      |
| NÁZEV STAVBY:<br><b>Polní cesty, VHO a výsadba zeleně<br/>v k.ú. Pavlovice u Kojetína – I. etapa</b>  |                            |  |                      |
| MĚŘÍTKO:  | 1:50                       | KRAJ:                                  | OLOMOUCKÝ            |
| DATUM:  | LEDEN 2023                 | OKRES:                                 | PROSTĚJOV            |
| VYPRACOVAL:   | Ing. Jiří Čepil Ph.D.      | MÍSTO STAVBY:                          | PAVLOVICE U KOJETÍNA |
| VED. PROJEKTANT:  | Ing. Jiří Čepil Ph.D.      | KAT. ÚZEMÍ:                            | PAVLOVICE U KOJETÍNA |
| STUPĚŇ:   | DSP                        | Č. KAT. ÚZEMÍ:                         | 718 564              |
| NÁZEV VÝKRESU:<br><b>SO 07 – DOPLŇKOVÁ POLNÍ CESTA C119<br/>VZOROVÉ PŘÍČNÉ ŘEZY</b>   |                            |  |                      |
| KÓD<br><b>D.1.2.4</b>   | ČÍSLO VÝKRESU<br><b>04</b> |  | PARÉ                 |