



AGROPROJEKT PSO, s.r.o.  
Slavičkova 1/b, 638 00 Brno  
www.agroprojektpso.cz



Státní pozemkový úřad  
Krajský pozemkový úřad pro Kraj Vysočina  
Pobočka Jihlava  
Fritzova 4260/4 586 01 Jihlava

*Handwritten signature*

AKCE:	<b>Realizace lokálních biokoridorů LBK 5a, 5b a 6 v k.ú. Vystrčenovice</b>	 <b>AGROPROJEKT PSO s.r.o.</b> Slavičkova 840/1b, 638 00 Brno www.agroprojektpso.cz	
KAT. ÚZEMÍ:	VYSTRČENOVICE	AUTOR. PROJ. ÚSES:	ING. D. DOUBRAVA
OKRES:	JIHLAVA		<i>Handwritten signature</i>
KRAJ:	VYSOČINA	PROJEKTANT:	ING. M. NECHVÁTAL
OBJEDNATEL:	SPŮ, KPŮ PRO KRAJ VYSOČINA, POBOČKA JIHLAVA	PROJEKTANT:	ING. J. KRASEKER
STUPEŇ:	DPS	Č. ZAKÁZKY:	117-3265-22
OBSAH:	<b>DOKLADOVÁ ČÁST</b>	DATUM:	05/2022
		PARÉ:	

	Organizace	místní	ulice	PSČ	město
1	EG.D, a.s.,				
2	GASNET				
3	Net4gas				
4	Povodí Moravy		Dřevařská 932	602 00	Brno
5	Městský úřad Telč	Odbor životního prostředí	nám. Zachariáše z Hradce 10	588 56	Telč
6	Městský úřad Telč	Odbor dopravy	nám. Zachariáše z Hradce 11	589 56	Telč
7	KSÚS Vysočiny	Oddělení TS Jihlava	Kosovská 16	586 01	jihlava
8	Policie ČR	DI Jihlava	Vrchlického 46	586 04	jihlava

#### Záznam mo projednání

	Organizace	místní	ulice	PSČ	město
9	Městský úřad Telč	Odbor životního prostředí	nám. Zachariáše z Hradce 10	588 56	Telč
10	Obec Vystrčenovice		Vystrčenovice 4	588 56	Vystrčenovice

V Brně, květen 2022



Vypracoval:

Ing. D. Doubrava

Ing. M. Nechvátal

Ing. J. Kraseker



EG.D, a.s., Lidická 1873/36, Černá Pole, 602 00 Brno

Státní pozemkový úřad, Krajský pozemkový úřad pro Kraj Vysočina,  
Pobočka Jihlava  
Ing. Jana Šlejtrová  
Fritzova 4260/4  
58601 Jihlava

Jindřichův Hradec, 03.12.2021

**Vyjádření o existenci zařízení distribuční soustavy (elektrická síť)  
ve vlastnictví EG.D, a.s. a podmínkách práce v jeho blízkosti**

Investor stavby: Státní pozemkový úřad, Krajský pozemkový úřad pro  
Kraj Vysočina, Pobočka Jihlava  
Název stavby: Výsadba lokálního biokoridoru LBK5 a, b a 6 v k.ú.  
Vystrčenovice  
Místo stavby: KÚ Zvolenovice (794112), Vystrčenovice (788465),  
žadatelem vyznačené zájmové území

Toto vyjádření slouží pro informaci o stávajícím elektrickém zařízení  
distribuční soustavy, vlastněném a provozovaném společností EG.D, a.s.,  
a není vyjádřením pro územní a stavební řízení.

V zájmovém území výše uvedené stavby se nachází:

Nadzemní vedení VN

Ke stavbě a činnosti v ochranných pásmech zařízení distribuční soustavy je  
investor povinen zajistit si písemný souhlas ve smyslu § 46 odst. 11 zákona  
č. 458/2000 Sb., o podmínkách podnikání a výkonu státní správy  
v energetických odvětvích, v platném znění.

Souhlas se stavbou a činností v ochranném pásmu zařízení distribuční  
soustavy uděluje EG.D, a.s. (dále jen EGD). S podáním žádosti o souhlas,  
prosím, předložte projektovou dokumentaci stavby s podrobným zákresem a  
okótováním umístění stavby v ochranném pásmu. Žádost můžete podat  
elektronicky na [www.egd.cz](http://www.egd.cz) – **Souhlas s činností a stavbou v ochranném  
pásmu**. Kontakty na správce zařízení jsou uvedeny v závěru tohoto  
vyjádření.

Dovolte, abychom Vás upozornili, že při provádění zemních nebo jiných

**EG.D, a.s.**

Poskytování informací k  
sítím  
Pražská 290  
377 01 Jindřichův Hradec  
[www.egd.cz](http://www.egd.cz)

Zuzana Kolářová  
T +420-38443-4341  
[zuzana.kolarova@egd.cz](mailto:zuzana.kolarova@egd.cz)

Naše značka  
Z0980-26154678

Sídlo společnosti:  
Lidická 1873/36  
Černá Pole  
602 00 Brno  
Společnost je zapsána  
v Obchodním rejstříku  
vedeném Krajským soudem  
v Brně, v oddílu B, vložce 8477  
IČ: 280 85 400  
DIČ: CZ28085400

prací, které mohou ohrozit předmětné distribuční a sdělovací zařízení, jste povinni dle zákona č. 309/2006 Sb. a nařízení vlády č. 591/2006 Sb. učinit veškerá opatření, aby nedošlo ke škodám na výše uvedeném zařízení, na majetku nebo na zdraví osob elektrickým proudem, zejména tím, že zajistíte:

1. Objednání přesného vytyčení distribuční sítě (trasy kabelu) v terénu, a to nejméně 14 dnů před zahájením prací v blízkosti podzemního kabelového vedení. V případě, že nebude možné trasu kabelu bezpečně určit pomocí vytyčovacího zařízení, je investor zemních prací povinen pro jednoznačné stanovení jeho polohy provést na určených místech a v nezbytném rozsahu ruční odkrytí kabelu podle pokynů zaměstnanců EGD. **Vytyčení kabelů VN, NN zajistí Jaroslav Příbyl, tel.: 545 14-4850, mail: jaroslav.pribyl@egd.cz.**
2. Provádění zemních prací v ochranném pásmu kabelového vedení výhradně klasickým ručním náradím bez použití jakýchkoli mechanismů s nejvyšší opatrností, nebude-li provozovatelem zařízení stanoveno jinak.
3. Výkopové práce v blízkosti nadzemního vedení budou prováděny tak, aby nedošlo k narušení stability podpěrných bodů a uzemňovací soustavy nebo nebyl jinak ohrožen provoz zařízení a bezpečnost osob. Zároveň požadujeme dodržovat platná ustanovení norem ČSN EN 50 110-1, PNE 33 3302 a PNE 33 0000-6, zvláště pak minimální dovolené vzdálenosti od vedení NN:

Minimální dovolené vzdálenosti	Holé vodiče	Izolované vodiče
<b>Nad budovami</b>		
Nad neschůdnými částmi (sklon > 15°), vzdorující ohni	0,5 m	0,3 m
Nad schůdnými částmi (sklon ≤ 15°), vzdorující ohni	4 m	3 m
<b>Na budovách</b>		
K budovám a jejich částem nebo vybavením	0,2 m	0,1 m
<b>Kolem zedních oken</b>		
Před oknem (pouze stávající vedení)	2 m	1 m
Nad oknem	0,2 m	0,2 m
Vedle okna	0,5 m	0,5 m
Pod oknem	1 m	1 m
<b>Kolem střešních oken</b>		
Před oknem	3 m	2 m
Nad oknem	1 m	1 m

1/2

eg.d

Minimální dovolené vzdálenosti	Holé vodiče	Izolované vodiče
Vedle okna	1 m	1 m
Pod oknem	1 m	1 m

4. Při provádění stavebních prací nesmí dojít k poškození a znepřístupnění zařízení distribuční soustavy.
5. Ohlášení jakéhokoli poškození distribučního a sdělovacího zařízení na telefonním čísle Nonstop linky EGD **800 22 55 77**.

**Kontakty správců zařízení:****VN+NN:**

Regionální správa, Jiří Zimola, tel.: 56756-4668, mail: jiri2.zimola@egd.cz

**Vyjádření má platnost do 03.12.2023.**

Upozorňujeme Vás na možnou polohovou odchylku vedení v přiložené situaci s informativním zákresem sítí.

Do přiložené a námi orazítované situace jsme **informativně** zakreslili:

- červeně plně podzemní vedení VN
- červeně čárkovaně nadzemní vedení VN
- polygon s černým obrysem podzemní chránička
- fialově plně zrušené podzemní vedení

**Při vytyčení trasy zařízení a ke všem dalším, souvisejícím jednáním předložte, prosím, toto vyjádření.**

Vyjádření nenahrazuje a neuvádí připojovací podmínky. V případě, že požadujete připojení nového odběrného místa či změnu příkonu, můžete podat žádost elektronicky na [www.egd.cz](http://www.egd.cz).

S přátelským pozdravem

EG.D, a.s.





001

**EG.D, s.r.o.**

Lidická 1873/36, Černá Pole, 602 00 Brno

Příloha: Orazítovaná situace s informativním zákresem sítí

1/3

## Informace o minimálních vzdálenostech a ochranných pásmech zařízení

### Minimální vzdálenosti platné pro nadzemní vedení NN dle PNE 333302 (výběr)

Výška nad volným terénem: holé vodiče min. 6 m, izolované min. 5,5 m

Výška nad pozemními komunikacemi – silnice: holé vodiče min. 6 m, izolované min. 5,5 m; chodníky, cyklostezky: holé vodiče min. 5 m, izolované min. 4 m

Výška nad neschůdnou částí objektu: holé vodiče min. 0,5 m, izolované min. 0,3 m

Vzdálenost od okapů: holé vodiče min. 0,2 m, izolované min. 0,1 m

Výška nad schůdnými částmi objektu: holé vodiče min. 4 m, izolované min. 3 m

Vodorovná vzdálenost od schůdných částí objektu: holé vodiče min. 2 m, izolované min. 1 m

Minimální vzdálenosti holých vodičů od oken: nad – 1 m, vedle – 1 m, pod – 1 m, před – 2 m.

**Minimální vzdálenosti holých vodičů od střešních oken: holé vodiče min. 3 m, izolované min. 2 m**

### Minimální vzdálenosti platné pro nadzemní vedení VN 22kV dle ČSN EN 50423-1, PNE 333301 (výběr)

Výška nad volným terénem: holé a izolované vodiče min. 6 m, slané min. 5,6 m

Výška nad pozemními komunikacemi – dálnice: min. 7 m; silnice: holé a izolované vodiče min. 6 m, slané min. 5,6 m; chodníky, cyklostezky: holé vodiče min. 6 m, izolované min. 5,6 m, slané min. 5 m

Ostatní vzdálenosti jsou uvedeny v PNE 333301.

### Minimální vzdálenosti platné pro nadzemní vedení VVN 110 kV dle ČSN EN 50341-1, PNE 333300

Výška nad volným terénem a zemědělskými plochami: holé vodiče min. 6 m.

Výška nad účelovými komunikacemi: holé vodiče min. 6 m,

Výška nad silnicí: min. 7 m.

### Ochranná pásma dle zákona č. 458/2000 Sb., § 46

**1. Nadzemní vedení VN, VVN** – je definováno jako souvislý prostor vymezený svislými rovinami vedenými po obou stranách vedení ve vodorovné vzdálenosti, měřené kolmo na vedení, která činí od krajního vodiče vedení na obě jeho strany:

pro zařízení zrealizovaná do 31.12.1994

- u venkovního vedení s napětím nad 1 kV do 35 kV včetně - **10 m**

- u venkovního vedení s napětím nad 35 kV do 110 kV včetně - **15 m**

pro zařízení zrealizovaná od 1.1.1995

- u vedení s napětím nad 1 kV do 35 kV včetně pro vodiče bez izolace - **7 m**, pro vodiče s izolací základní - **2 m**, pro závěsná kabelová vedení - **1 m**

- u venkovního vedení s napětím nad 35 kV do 110 kV včetně - **12 m**

**2. kabelová vedení všech druhů napětí do 110 kV** (včetně ovládacích, signálních, sdělovacích ve správě ECR) činí OP od krajního kabelu na každou stranu **1m**

**3. Elektrická stanice** – je vymezeno svislými rovinami vedenými ve vodorovné vzdálenosti

pro zařízení zrealizovaná do 31.12.1994

- u el.stanic s převodem napětí z úrovně nad 1 kV a menší než 52 kV na úroveň NN - **10 m**

- u el. stanic s napětím větším než 52 kV **30 m** kolmo na oplocenou nebo obezděnou hranici objektu stanice

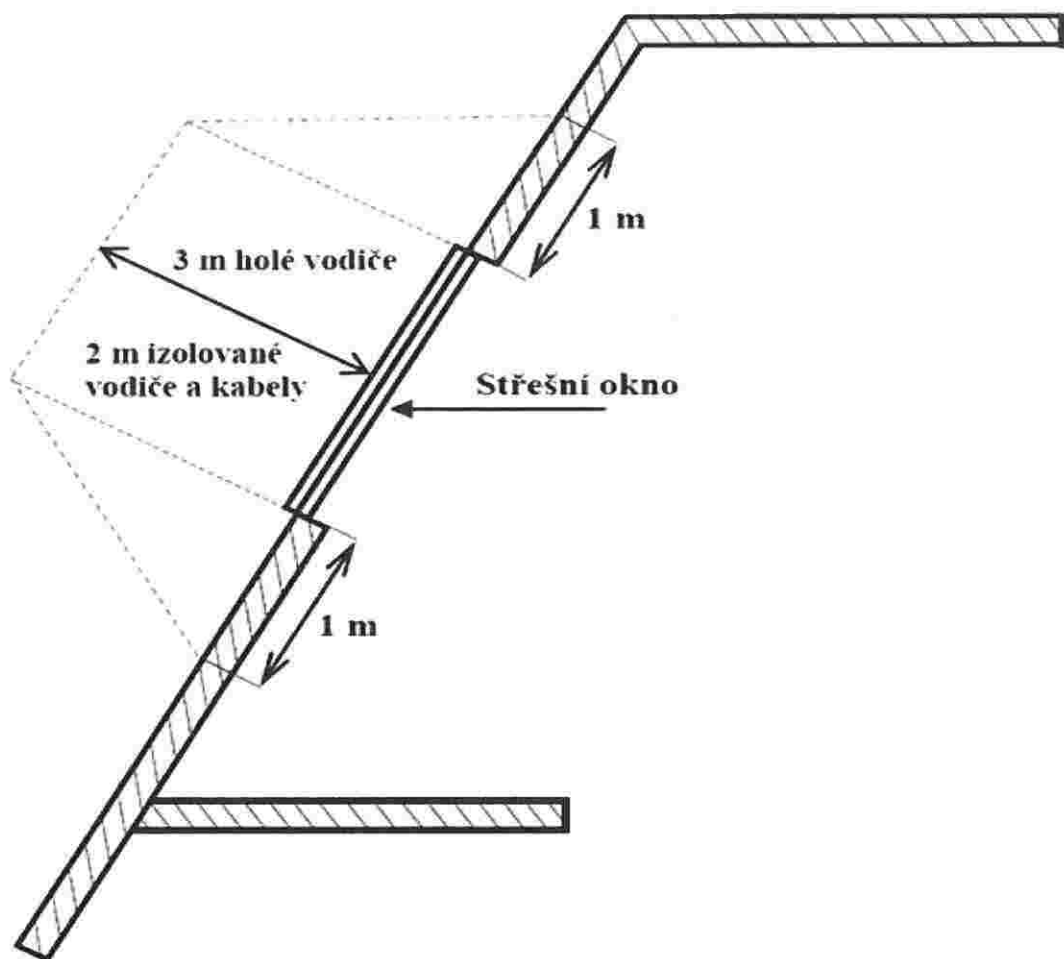
pro zařízení zrealizovaná od 1.1.1995

- u venkovní stožárové el.stanice s převodem napětí z úrovně nad 1 kV a menší než 52 kV na úroveň NN - **7 m**

- u kompaktních a zděných el. stanic s převodem napětí z úrovně nad 1 kV a menší než 52 kV na úroveň NN – **2 m** a u vestavěných el. stanic – **1 m** od obestavění

- u venkovních elektrických stanic a dále stanic s napětím větším než 52 kV v budovách **20 m** od oplocení nebo od vnějšího lince obvodového zdiva

**Další podmínky pro provádění činností a prací v OP kabelů jsou stanoveny ve vyjádření vystaveném EG.D, a.s., případně při vytýčení.**





## Žádost o vyjádření k existenci zařízení

Evidenční číslo žádosti: 26154678

Název stavby: Výsadba lokálního biokoridoru LBK5 a, b a 6 v k.ú. Vystrčenovice

Poznámka: Žádost o vyjádření před zahájením výběrového řízení na zhotovitele projektové dokumentace pro výsadbu LBK 5a, b a 6 v k.ú. Vystrčenovice.

Soubory: PSZ-pro-zadost.pdf

Požaduji vyjádření pro: elektřina

Požaduji digitální data (DGN): Ne

Datum vystavení žádosti: 03.12.2021

## Žadatel

Druh: právnická osoba

Firma: Státní pozemkový úřad, Krajský pozemkový úřad pro Kraj Vysočina, Pobočka Jihlava

IČ: 01312774

Titul: Ing.

Jméno: Jana

Příjmení: Šlejtrová

Ulice: Fritzova, Číslo popisné: 4260, Číslo orientační: 4

Obec: Jihlava, PSČ: 58601

Mobil: 725352923, Telefon:

E-mail: j.slejtrova@spucr.cz

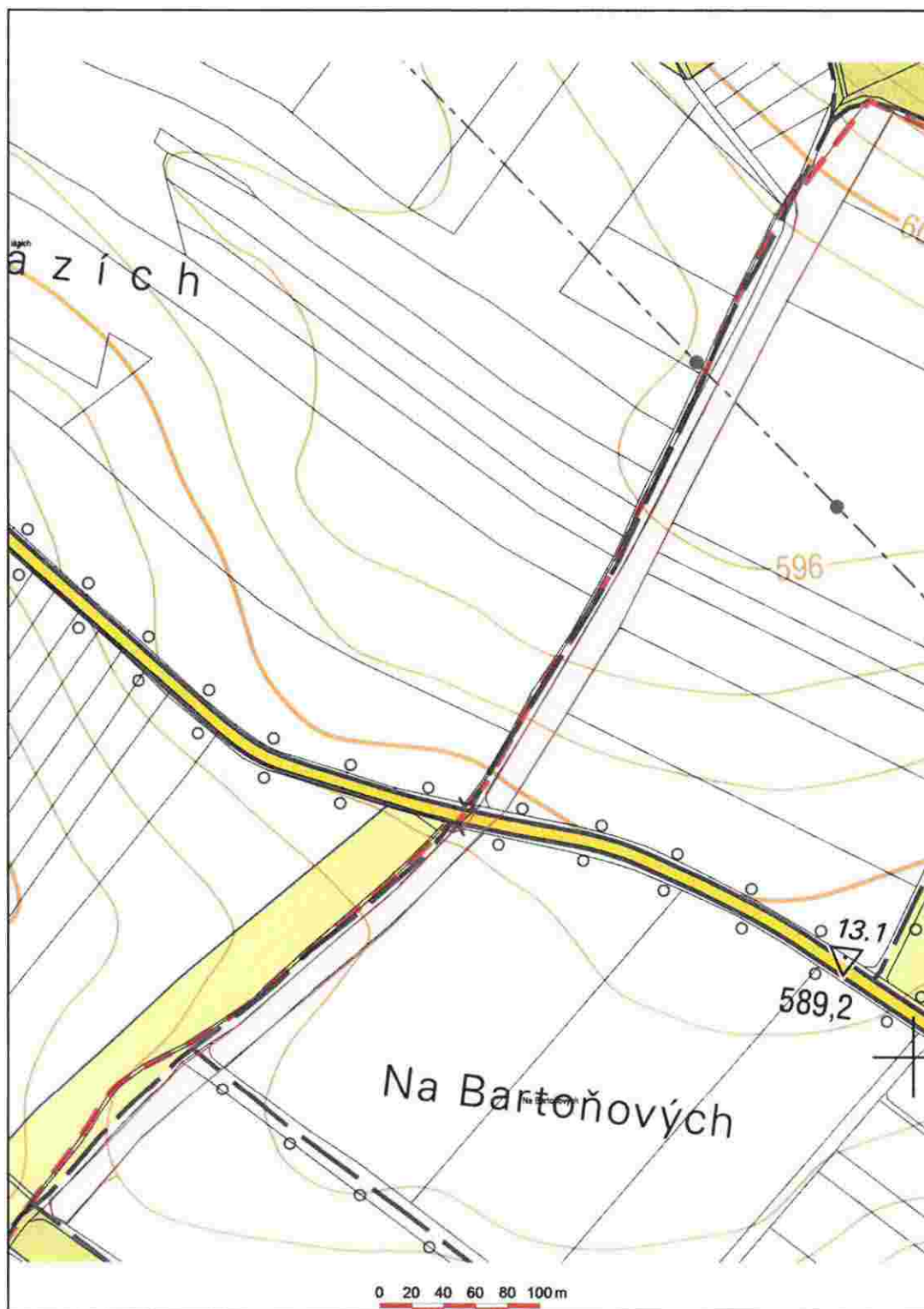
## Investor

Investor je stejný jako žadatel.

Lhůta pro vydání vyjádření je 30 dnů od obdržení žádosti (dle §161 Stavebního zákona).

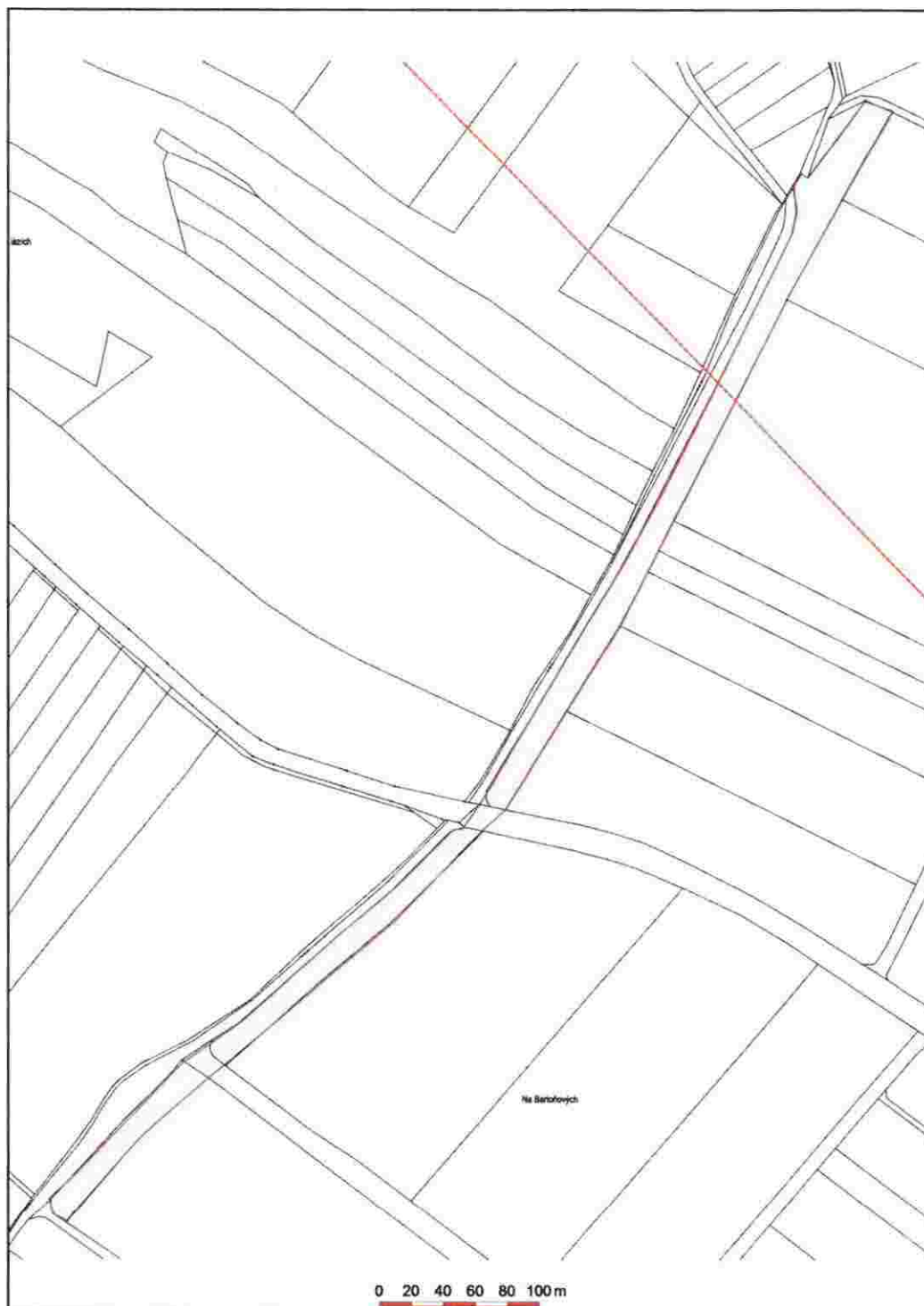
# Specifikace zájmového území žádosti

Dotčená KÚ: Zvolenovice (794112), Vystrčenovice (788465)



1/5

## Informativní zákres sítí **elektro** k žádosti 26154678



Datum 03.12.2021

**eg·d**

001

EG.D, s.r.o.  
Lidická 1873/36, Černá Pole, 602 00 Brno



2/1



## Žádost o vydání stanoviska

### Identifikační údaje

Jméno, příjmení

Obchodní firma

IČ

Obec

Část obce

PSČ

Ulice

Č. popisné/č. orientační

Stát

Telefon

E-mail

### Žadatel

Ing. Jana Šlejtrová

Státní pozemkový úřad, Krajský  
pozemkový úřad pro Kraj Vysočina,  
Pobočka Jihlava

01312774

Jihlava

Jihlava

58601

Fritzova

4260/4

Česká republika

725352923

j.slejtrova@spucr.cz

### Důvod žádosti

Název stavby

Důvod žádosti

Účel stavby

Přílohy

Výsadba lokálního biokoridoru LBK 5a, b a 6 v k.ú. Vystrčenovice

Předprojektová příprava

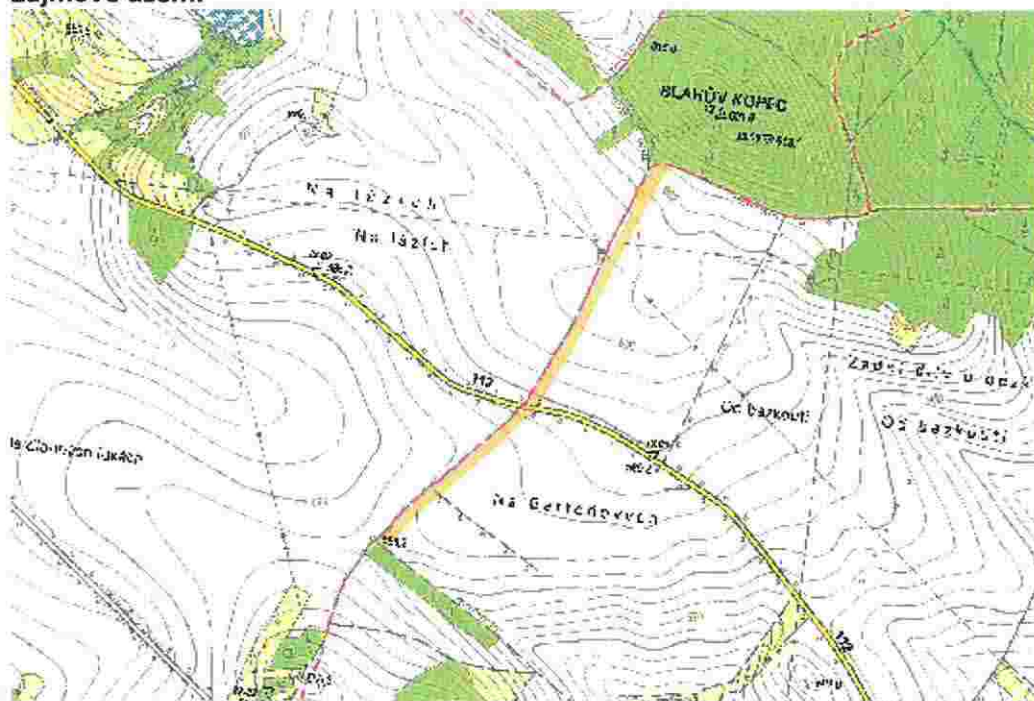
Nový stav

mapa.png

psz\_pro\_žádost.pdf



## Zájmové území



Souřadnice polygonu

-677539.71970345,-1156091.0629303,-677539.54331466,-115609  
4.9434838,-677537.77942672,-1156101.1170916,-677529.841931  
01,-1156106.4087554,-677483.27528949,-1156051.3754518,-6774  
41.47114539,-1156014.8629715,-677430.4159103,-1156006.1061  
797,-677346.45484453,-1155933.4339967,-677323.87707894,-115  
5914.7367846,-677268.84377533,-1155859.703481,-677255.4382  
2701,-1155845.5923775,-677183.47159921,-1155730.2341065,-67  
7129.14385077,-1155621.225832,-677079.40221096,-1155525.97  
58834,-677044.83000741,-1155463.1814729,-677013.43280214,-1  
155407.7953917,-677029.66057115,-1155399.6815072,-677066.3  
4944023,-1155448.3648142,-677070.93554887,-1155445.8953711  
,-677074.81610233,-1155455.7731436,-677073.40499198,-115547  
0.5898022,-677076.57999026,-1155485.0536833,-677105.507752  
42,-1155543.2619852,-677170.06605089,-1155669.2035839,-6772  
30.03824073,-1155772.9201945,-677262.84655634,-1155825.836  
8326,-677267.07988739,-1155833.9507171,-677267.43266498,-11  
55840.6534913,-677264.25766669,-1155843.8284896,-677282.60  
210123,-1155856.8812603,-677290.36320815,-1155859.3507034,-  
677334.81318415,-1155904.8590122,-677421.94924821,-1155980  
.3534158,-677438.17701722,-1155990.2311883,-677457.5797845  
2,-1156003.9895142,-677537.66029683,-1156088.6561351,-67753  
9.71970345,-1156091.0629303

## Forma a způsob doručení

Způsob doručení

Elektronicky

E-mail

j.slejtrova@spucr.cz

Mobilní číslo pro zaslání bezpečnostního kódu:

725352923

Provozovatel distribuční soustavy a žadatel se výslovně dohodli, že za doručení stanoviska se považuje okamžik zaslání e-mailu nebo sms s odkazem na umístění stanoviska na elektronickém portálu vč. přístupového hesla.

Provozovatel distribuční soustavy GasNet, s.r.o. (dále jen "PDS") je Správcem osobních údajů ve smyslu Nařízení evropského parlamentu a rady (EU) číslo 2016/679 ze dne 27. dubna 2016 (dále jen „Nařízení“). Žadatel bere na vědomí, že poskytnuté osobní údaje, uvedené v této žádosti, zejména identifikační a adresní údaje (např. jméno, příjmení, adresa trvalého bydliště), elektronické kontaktní údaje (např. telefonní číslo, e-mail), jiné elektronické údaje (např. IP adresa), osobní údaje spojené se smluvním vztahem (např. identifikace pozemku a nemovitosti), budou zpracovávány v souladu s Nařízením, a to na základě zákona č. 458/2000 Sb., energetického zákona, ve znění pozdějších předpisů, za účelem jejich případného použití při realizaci práv a povinností Žadatele, vzniklých v souvislosti s touto Žádostí. K jiným účelům nesmí být těchto osobních údajů použito. V případě neúplného vyplnění této Žádosti si Správce vyhrazuje právo dožádání dalších informací.

Aktualizovaný seznam zpracovatelů osobních údajů, jakož i ucelené informace o zpracování osobních údajů a výčet práv a povinností Správce a Subjektu údajů jsou zveřejněny na webové stránce PDS <https://www.gasnet.cz/cs/informace-ozpracovani-osobnich-udaju> a na vyžádání budou poskytnuty na kontaktních místech PDS.

Žadatel odesláním potvrzuje správnost údajů obsažených v této Žádosti.

2/3



naše značka  
5002513567  
vyřizuje  
Jaroslav Kápička  
datum  
03.12.2021

Státní pozemkový úřad, Krajský pozemkový úřad  
pro Kraj Vysočina, Pobočka Jihlava  
Fritzova 4260/4  
58601 Jihlava

Věc:

**Výsadba lokálního biokoridoru LBK 5a, b a 6 v k.ú. Vystrčenovice**

K.ú. - p.č.: Vystrčenovice, Zvolenovice

Stavebník: Státní pozemkový úřad, Krajský pozemkový úřad pro Kraj Vysočina, Pobočka Jihlava, Fritzova 4260/4, 58601 Jihlava

Účel stanoviska: Předprojektová příprava

GasNet, s.r.o., jako provozovatel distribuční soustavy (PDS) a technické infrastruktury, zastoupený GasNet Služby, s.r.o., vydává toto stanovisko:

V zájmovém území vyznačeném v příloze tohoto stanoviska, nejsou umístěna žádná provozovaná plynárenská zařízení a plynovodní přípojky ve vlastnictví nebo správě GasNet, s.r.o.. Mohou se zde nacházet plynárenská zařízení jiných vlastníků či správců, případně i dlouhodobě nefunkční/neprovozovaná plynárenská zařízení bez dostupných informací o jejich poloze a vlastnictví.

V rozsahu území vyznačeného v příloze souhlasíme s povolením stavby dle zákona 183/2006 Sb. ve znění pozdějších předpisů např. s vydáním územního rozhodnutí, zjednodušeným územním řízením, vydáním územního souhlasu, uzavřením veřejnoprávní smlouvy, ohlášením, stavebním povolením, veřejnoprávní smlouvou o provedení stavby nebo oznámením stavebního záměru s certifikátem autorizovaného inspektora.

V případě uzavření veřejnoprávní smlouvy nebude GasNet, s.r.o. ani GasNet Služby, s.r.o., jako zmocněnec GasNet, s.r.o., účastníkem územního ani stavebního řízení a nebudou uvedeni ve třetích osobách veřejnoprávní smlouvy.

Platí pouze pro území vyznačené v příloze tohoto stanoviska a to 24 měsíců ode dne jeho vydání.

Stanovisko bylo vygenerováno na základě vaší žádosti automaticky.

V případě dotčení pozemku v majetku společnosti GasNet, s.r.o. je třeba dále projednat smluvní vztah k tomuto pozemku. Kontakt na projednání naleznete na adrese [www.gasnet.cz/cs/kontaktni-system/](http://www.gasnet.cz/cs/kontaktni-system/), činnost "Smluvní vztahy - pozemky a budovy plynárenských zařízení", případně na Zákaznické lince GasNet 555 90 10 10.

**GasNet Služby, s.r.o.**

Plynárenská 499/1 · Zábřehovice · 602 00 Brno · T 555 90 10 10 · [www.gasnet.cz](http://www.gasnet.cz)

IČ: 27935311 · DIČ: CZ27935311

**Zápis do obchodního rejstříku:** Krajský soud v Brně, sp. zn. C 57165, dne 26. 7. 2007

**Certificate of incorporation:** Regional Court in Brno, ref. number C 57165, on 26th July 2007

Zákaznická linka GasNet 555 90 10 10, [info@gasnet.cz](mailto:info@gasnet.cz), [www.gasnet.cz](http://www.gasnet.cz)



Za správnost a úplnost dokumentace předložené s žádostí včetně jejího souladu s platnými předpisy plně zodpovídá její zpracovatel. Stanovisko nenahrazuje případná další stanoviska k jiným částem stavby.

V případě další korespondence nebo jednání (např. změna stavby) uvádějte naši značku - 5002513567 a datum tohoto stanoviska. Kontakty jsou k dispozici na <https://www.gasnet.cz/cs/kontaktni-system/>.

A handwritten signature in blue ink, appearing to read 'Kápička', written over a faint, larger version of the same signature.

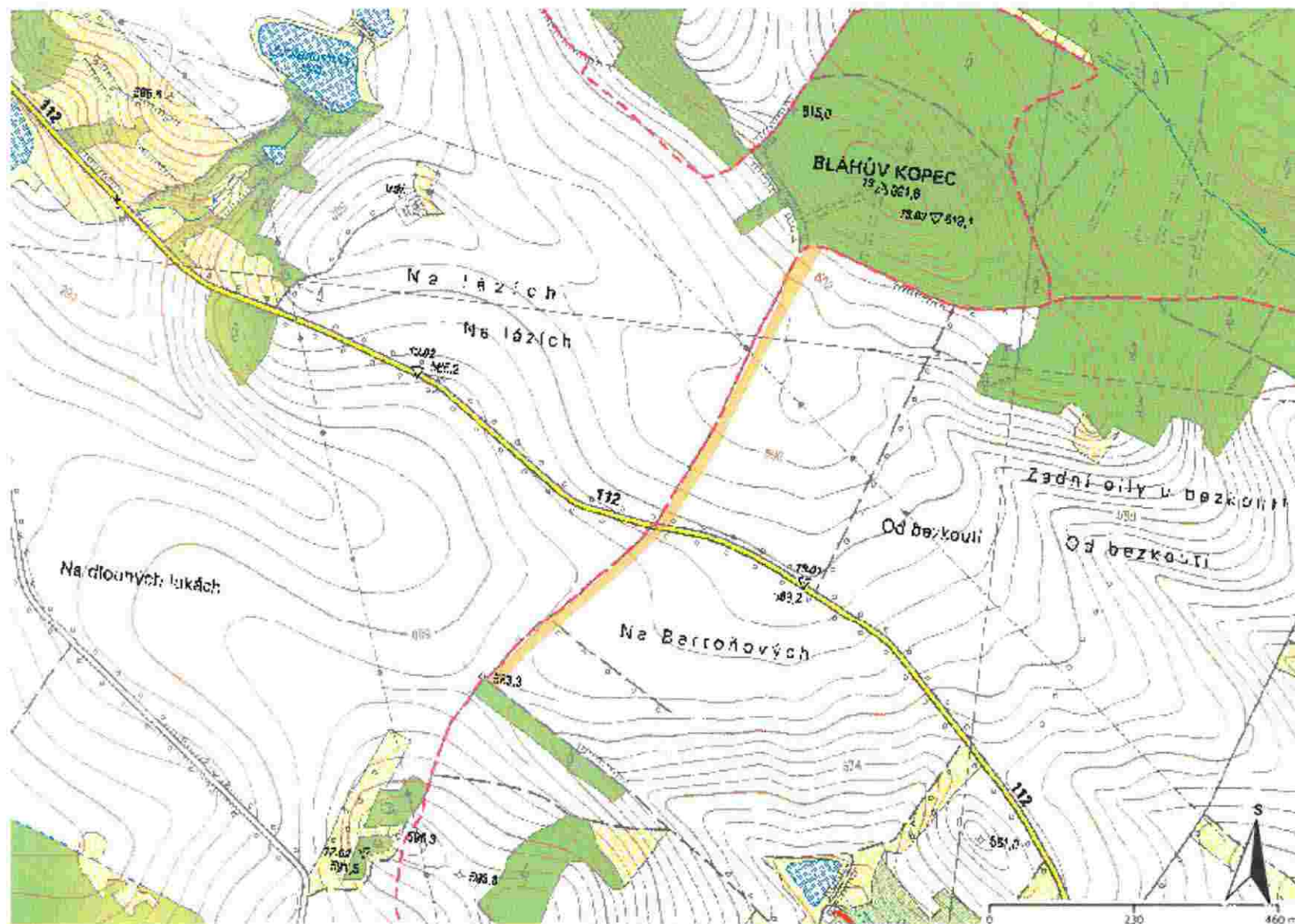
GasNet, s.r.o.  
zastoupená společností GasNet Služby, s.r.o., IČ 27935311  
Jaroslav Kápička  
Vedoucí zpracování externích požadavků  
Odbor zpracování externích požadavků

Přílohy: Orientační zakres plynárenského zařízení



**Příloha: Orientační zákres plynárenského zařízení. Tato příloha je nedílnou součástí stanoviska č. 5002513567 ze dne 03.12.2021.**

Provozovatel DS: GasNet, s.r.o.; Stavebník: Státní pozemkový úřad, Krajský pozemkový úřad pro Kraj Vysočina, Pobočka Jihlava, Fritzova 4260/4, 58601 Jihlava. K.ú.: Vystrčenovice, Zvolenovice.



**Legenda:**

linie plynovodu	
	NTL
	STL
	VTL
	VVTL
	nefunkční
	plánovaná stavba před realizací
	ve výstavbě, neuvedeno do provozu
	regulační stanice
	ochranné zařízení
	kabel
	elektropřípojka
	kabel protikoroziční ochrany
	anodové uzemnění
	stanice katodové ochrany
	pásmo vlivu anodového uzemnění SKAO
	neplynovodní zařízení (linie/ bod)



3/1



Státní pozemkový úřad, Krajský  
pozemkový úřad pro Kraj Vysočina,  
Pobočka Jihlava  
Ing. Jana Šlejtrová  
Fritzova 4260/4  
586 01 Jihlava

Naše značka:

2589/22/OVP/N

Datum:

1.3.2022

Toto vyjádření je vydáváno ve smyslu zákona č. 458/2000 Sb. a zákona č. 183/2006 Sb.,  
má platnost 2 roky od data jeho vydání.

Věc: Výsadba LBK 5a, 5b a 6 v k.ú. Vystrčenovice

okres: Jihlava

k.ú.: Vystrčenovice, Zvolenovice

NEZASAHUJE do bezpečnostního pásma VTL plynovodu a ochranného pásma  
telekomunikačního vedení NET4GAS, s.r.o.

V další korespondenci uvádějte vždy číslo našeho vyjádření.

**NET4GAS, s.r.o.**  
Na Hřebenech II 1718/8, P.O.BOX 22  
140 21 Praha 4 - Nusle  
IČ: 27260364  
DIČ: CZ27260364 (43)

Aleš Novák  
Manažer, Dokumentace soustavy

Žádosti o vyjádření k VTL plynovodům a telekomunikačnímu vedení NET4GAS, s.r.o. zaslejte pomocí  
elektronické podatelny: [www.net4gas.cz](http://www.net4gas.cz) (Přepavní soustava - Žádost o vyjádření).

2589/22/OVP/N, str. 1 / 1



Příloha k vyjádření: 2589/22/OVP/N

### Seznam souřadnic předmětu vyjádření:

Souřadnice jsou uvedeny v souřadnicovém systému jednotné trigonometrické sítě katastrální (S-JTSK).

#### Polygon č. 1 / 1

Y [m]	X [m]
677028.978	1155400.841
677030.742	1155401.900
677065.667	1155448.113
677070.076	1155446.790
677075.192	1155454.904
677073.604	1155470.779
677076.426	1155484.714
677123.875	1155579.082
677190.197	1155706.699
677231.825	1155776.902
677267.103	1155834.052
677266.044	1155842.871
677272.356	1155842.682
677284.526	1155853.794
677281.704	1155856.616
677289.465	1155859.615
677334.758	1155904.140
677426.481	1155983.515
677439.886	1155991.629
677457.878	1156004.329
677540.428	1156092.523
677537.606	1156101.695
677529.492	1156107.692
677479.397	1156047.720
677440.592	1156014.206
677426.833	1156004.681

3/2

Y [m]	X [m]
677269.142	1155860.395
677254.325	1155845.226
677183.770	1155731.984
677150.256	1155664.957
677078.995	1155526.668
677043.717	1155463.168
677016.553	1155413.779
677013.731	1155408.487
677020.825	1155403.430

(3/3)

**Lucie Štecová**

---

**Od:** no\_reply@net4gas.cz  
**Odesláno:** 1. března 2022 11:26  
**Komu:** Šlejtrová Jana Ing.  
**Předmět:** NET4GAS - založení žádosti o vyjádření  
**Přílohy:** 2589\_22\_OVP\_00.jpg

Dobrý den,

Vaše žádost na akci "Výsadba LBK 5a, 5b a 6 v k.ú. Vystrčenovice" byla zaevidována pod č.j. 2589/22/OVP. Při další komunikaci uvádějte vždy toto č.j. V příloze je Vámi zakreslený polygon (polygony) předmětu vyjádření.

Nebude-li Vaší akcí dotčeno bezpečnostní pásmo plynovodu nebo ochranné pásmo kabelu, vyjádření bude vyhotoveno a připraveno k vyzvednutí na elektronickém portálu obratem.

Bude-li Vaší akcí dotčeno bezpečnostní pásmo plynovodu nebo ochranné pásmo kabelu, vyjádření bude vyhotoveno a připraveno k vyzvednutí na elektronickém portálu nejpozději do 30 dnů.

Dokumentace soustavy  
NET4GAS, s.r.o.  
Na Hřebenech II 1718/8  
140 21 Praha 4 - Nusle  
Tel.: 220 221 111

Toto je automaticky generovaný email, proto na něj prosím neodpovídejte.

4/1



Digitálně podepsal/a: Ing. Jan Pešek, 13. 12. 2021 14:43

strana 1/1

SPÚ  
Pobočka Jihlava  
Fritzova 4260/4  
586 01 Jihlava

VÁŠ DOPIS ZNAČKY/ZE DNE	NAŠE ZNAČKA	VYŘIZUJE	MÍSTO/DATUM
-	PM-54984/2021/5203/Žu	Ing. Katarína Žůrková	Brno
3. 12. 2021		+420 541 637 275	13. 12. 2021
		zurkovak@pmo.cz	

### **Lokální biokoridory 5a, 5b a 6**

(k.ú. Vystrčenovice, Zvolenovice; ORP Telč; kraj Vysočina; HP 4-14-02)

#### **Charakteristika akce:**

Dne 3. 12. 2021 nám byla předložena žádost o vyjádření k připravované projektové dokumentaci. Žadatelem je SPÚ, pobočka Jihlava.

Jedná se o lokální biokoridory (LBK) 5a, 5b a 6 v k. ú. Vystrčenovice a Zvolenovice. LBK 5a a 5b se nachází podél cest D7, výměry 0,51 ha, společenstva buku, javoru, třešně a lípy. LBK 6 se nachází podél cesty VC6-R, výměry 0,81 ha, společenstva buku, javoru, třešně a lípy.

Záměrem nedojde k přímému dotčení toků a zařízení ve správě Povodí Moravy, s.p.

Útvar povrchových vod: Vápovka od pramene po ústí do toku Moravská Dyje, včetně toku Řečice (Olšanský potok) od hráze nádrže Nová Říše (ID VÚ: DYJ\_0050) a Moravská Dyje od pramene po tok Myslůvka (ID VÚ: DYJ\_0010).

#### **Stanovisko správce povodí**

Na základě ustanovení § 54 odst. 4 zákona č. 254/2001 Sb., o vodách a o změně některých zákonů (vodní zákon) vydává Povodí Moravy, s.p., jako správce povodí následující

#### **s t a n o v i s k o :**

a) Z hlediska zájmů daných platným Národním plánem povodí Dunaje a Plánem dílčího povodí Dyje (ustanovení § 24 až § 26 vodního zákona) je uvedený záměr možný, protože lze předpokládat, že záměrem nedojde ke zhoršení chemického stavu a ekologického stavu/potenciálu dotčených útvarů povrchových vod a chemického stavu a kvantitativního stavu útvarů podzemních vod, a že nebude znemožněno dosažení jejich dobrého stavu/potenciálu.

Toto hodnocení vychází z posouzení souladu daného záměru s výše uvedenými platnými dokumenty.

Předpokládáme, že uvedený záměr vzhledem ke svému charakteru, velikosti a dopadu nebude mít vliv na stav vodního útvaru.

b) Z hlediska dalších zájmů chráněných zákonem č. 254/2001 Sb., o vodách a o změně některých zákonů, souhlasíme s uvedeným záměrem.

Doba platnosti tohoto stanoviska je 2 roky, nebude-li využito pro vydání platného rozhodnutí nebo opatření vodoprávního nebo jiného správního úřadu.

**Ing. Jan Pešek**

vedoucí útvaru správy povodí



5/1



## Městský úřad Telč

odbor životního prostředí  
nám. Zachariáše z Hradce 10, 588 56 Telč  
pracoviště Na Sádkách 453, 588 56 Telč

tel.: +420 567 112 492  
fax: +420 567 112 499

e-mail: vera.mikesova@telc.eu

STÁTNÍ POZEMKOVÝ ÚŘAD  
Krajský poz.úřad pro Kraj Vysočina  
Fritzova 4260/4  
586 01 Jihlava

PID

Vaše značka

Značka  
Telč 8080/2021 OŽP/Mi

Vyřizuje  
Věra Mikešová, DiS.

Telč  
5. 1. 2022

### VYJÁDŘENÍ K ZÁMĚRU

**Název stavby (záměru):** Výsadba lokálního biokoridoru v k.ú. Vystrčenovice

**Katastrální území místa stavby:** Vystrčenovice

**Dotčené pozemky parc. č.:** 796, 788, 798

**Investor stavby:** Státní pozemkový úřad, Krajský pozemkový úřad pro Kraj Vysočina, Pobočka Jihlava, Fritzova 4260/4, 586 01 Jihlava, IČ: 013 12 774

Městský úřad Telč, odbor životního prostředí, obdržel dne 3. 12. 2021 Vaši žádost o vyjádření k záměru na akci: „Výsadba lokálního biokoridoru v k.ú. Vystrčenovice“.

Městský úřad Telč, odbor životního prostředí, jako příslušný orgán státní správy životního prostředí, vydává k předloženému projektu/záměru následující **vyjádření a závazná stanoviska**:

- Podle zákona č. 114/1992 Sb., o ochraně přírody a krajiny, ve znění pozdějších předpisů a § 154 zák. č. 500/2004 Sb., správní řád:**  
K navrženému záměru není připomínka.

*Vyřizuje: Stanislav Tobolka, DiS. (stanislav.tobolka@telc.eu, tel.: 567 112 493)*

- Podle zákona č. 289/1995 Sb., o lesích a o změně a doplnění některých zákonů (lesní zákon), ve znění pozdějších předpisů a § 154 zák. č. 500/2004 Sb., správní řád:**  
Realizaci výše uvedeného záměru nedojde k dotčení zájmů chráněných lesním zákonem.

*Vyřizuje: Ing. Vlastislav Soukup (vlastislav.soukup@telc.eu, tel.: 567 112 491)*

- Podle zákona č. 334/1992 Sb., o ochraně zemědělského půdního fondu (ZPF), ve znění pozdějších předpisů a § 154 zák. č. 500/2004 Sb., správní řád:**  
Dle projektové dokumentace ve věci výše uvedené stavby, nejsou dotčeny zájmy chráněné zákonem o ochraně ZPF, a proto nemáme k předloženému záměru připomínku.

*Vyřizuje: Pavlína Kreťová (pavlina.kretova@telc.eu, tel.: 567 112 494)*

- 4. Podle zákona č. 254/2001 Sb., o vodách a o změně některých zákonů (vodní zákon), ve znění pozdějších předpisů (dále jen „vodní zákon“) vodoprávní úřad v souladu s ustanovením § 18 vodního zákona k předloženému záměru uvádí následující:**

Dle předloženého záměru ve věci výše uvedené stavby, nejsou dotčeny zájmy chráněné vodním zákonem, a proto nemáme k předloženému záměru připomínek.

*Vyřizuje: Bc. Jana Pokorná (jana.pokorna@telc.eu, tel.: 567 112 495)*

- 5. Podle zákona č. 541/2020 Sb., o odpadech (dále jen „zákon o odpadech“) a § 154 zák. č. 500/2004 Sb., správní řád:**

Předložený záměr nepodléhá žádnému úkonu dle § 146 odst. 3 zákona o odpadech, proto nebude vydáno vyjádření ani závazné stanovisko odpadového hospodářství.

*Vyřizuje: Věra Mikešová, DiS. (vera.mikesova@telc.eu, tel.: 567 112 492)*

- 6. Podle zákona č. 201/2012 Sb., o ochraně ovzduší, ve znění pozdějších předpisů (dále jen „zákon“), a § 154 zák. č. 500/2004 Sb., správní řád, ve znění pozdějších předpisů:**

Dle projektové dokumentace ve věci výše uvedené stavby, nejsou dotčeny zájmy chráněné zákonem o ochraně ovzduší, proto nemáme k předloženému záměru připomínek.

*Vyřizuje: Pavlína Kretová (pavlina.kretova@telc.eu, tel.: 567 112 494)*

**Ing. Vlastislav Soukup**  
*vedoucí odboru životního prostředí*  
*Městského úřadu Telč*



# Městský úřad Telč

Odbor dopravy  
nám. Zachariáše z Hradce 10, 588 56 Telč  
pracoviště Na Sádkách 453, Telč

tel. 567112411

IČO 00286745, E-mail: pavel.chromy @ telc.eu

S00GX00CCAHO

**Státní pozemkový úřad**

**Krajský pozemkový úřad pro kraj Vysočina**

**pobočka Jihlava**

**Fritzova 4260/4**

**58601 Jihlava, IČ 013 12 774**

Č. j.:  
Telč 8031/2021 OD

Vyřizuje/telefon:  
Ing. Chromý/567112473

V Telči dne:  
06.12.2021

Věc:

„k.ú. Vystrčenovice – lokální biokoridor LBK 5a, b, a 6“ – vyjádření pro zpracování k PD

K Vaší zn. SPU 451831/2021/520201/šlejtrová

Městský úřad Telč - Odbor dopravy, jako příslušný silniční správní úřad a speciální stavební úřad dle § 40 odst. 4 zákona č. 13/1997 Sb., o pozemních komunikacích, ve znění pozdějších předpisů, k žádosti sděluje následující stanovisko:

dle Vámi předložené žádosti o vyjádření k připravované akci  
„k.ú. Vystrčenovice – lokální biokoridor LBK 5a, b, a 6“  
dle schváleného plánu společných opatření,

se uvažovaná akce **nedotkne** námi sledovaných a chráněných zájmů.

S realizací stavby jinak souhlasíme a nemáme námitek.

**Ing. Pavel Chromý**  
vedoucí odboru dopravy

7/1

# Krajská správa a údržba silnic Vysočiny příspěvková organizace



Kosovská 1122/16, 586 01 Jihlava

Oddělení TS Jihlava, Kosovská 16, 586 01 Jihlava

Státní pozemkový úřad  
Krajský pozemkový úřad  
pro Kraj Vysočina  
Pobočka Jihlava  
Ing. Jana Šlejtrová  
Fritzova 4260/4  
586 01  
JIHLAVA

Váš dopis značky

Naše značka

E-mail

Vyřizuje V Jihlavě dne

SPU 451831/2021/520201/šlejtrová 019617/21

[tomas.bednar@ksusv.cz](mailto:tomas.bednar@ksusv.cz)

Bednář 20.12.2021

tel. 567 117 153

**Věc: Vyjádření k připravované PD pro výsadbu lokálního biokoridoru v k.ú. Vystrčenovice**

Podle předložené žádosti se jedná o výsadbu lokálního biokoridoru, který je umístěn podél polní cesty VC6-R na hranici s k.ú. Zvolenovice na p.č. 796, 788 a 798 v k.ú. Vystrčenovice.

Přístup k pozemkům je ze silnice II/112.

V případě znečištění komunikace zemědělskou mechanizací zajistí prováděcí firma průběžné čištění komunikace, u vjezdu na veřejnou komunikaci zabezpečí čištění kol (podvozků) dopravních prostředků a strojů.

Stavba se dotýká silnic v naší správě v tomto rozsahu:

**II/112 – hranice k.ú. Vystrčenovice a k.ú. Zvolenovice (vpravo i vlevo)**

- výsadba lokálního biokoridoru v km 101,158 vpravo na parc.č. 844

Výsadbou **dojde mj.** k dotčení pozemku **p.č. 844 k.ú. Vystrčenovice**, který je v majetku Kraje Vysočina a v naší majetkové správě.

Jako majetkový správce silnic II. a III.třídy v okrese Jihlava **souhlasíme** s vydáním povolení stavby dle předložené žádosti **za těchto podmínek:**

1. **Vozovka silnice II/112 ani jiná část silničního tělesa nebude znečištěna ani poškozena.** Případné znečištění musí být bezodkladně odstraněno a umístěno mimo silniční těleso (i mimo silniční příkop).

2. Před vjezdem na silnici II/112 musí být kola automobilů (podvozky) řádně očištěna.

☎: 567 117 111, 567 117 153  
fax: 567 117 199

Č. ú.: 18330681/0100  
e-mail: [ksusv@ksusv.cz](mailto:ksusv@ksusv.cz)

IČO: 00090450 DIČ: CZ00090450  
[www.ksusv.cz](http://www.ksusv.cz)



3. Doporučujeme provést monitoring silničního tělesa před a po skončení prací.
4. **Případné** změny rozsahu dotčení silnic oproti výše uvedenému je nutno s námi **předem projednat**.
5. Investor výsadby **je povinen** požádat u silničního správního úřadu – Magistrátu města Jihlavy, odboru dopravy – o **povolení zvláštního užívání silnice pro provádění prací a výsadby zeleně v ochranném pásmu silnice**.
6. **Požadujeme, aby investor stavby před zahájením prací oznámil správci silnice termín zahájení a ukončení stavby, jméno a telefonické spojení na pracovníka zodpovědného za řízení této stavební akce.**
7. Práce v silničním tělese a jeho bezprostřední blízkosti lze provádět **pouze** v období od 1.dubna do 15.října kalendářního roku vzhledem k zimní údržbě silnic.
8. Platnost tohoto vyjádření činí 2 roky od data jeho vystavení.

Krajská správa a údržba  
silnic Vysočiny, příspěvková organizace  
Kosovská 1122/16, 586 01 Jihlava  
IČO: 00090450  
Oddělení TSÚ Jihlava, Kosovská 16, Jihlava  
tel.: 567 117 111, fax: 567 117 199

S pozdravem



**Radek Matějček**

vedoucí technicko-správního oddělení

KSÚS Vysočiny

Na vědomí: Městský úřad Telč odbor dopravy

Městský úřad Telč odbor životního prostředí



8/1



Pomáhat a chránit

POLICIE ČESKÉ REPUBLIKY  
KRAJSKÉ ŘEDITELSTVÍ POLICIE KRAJE VYSOČINA  
Územní odbor Jihlava  
Dopravní inspektorát

PCR16ETRpo49890053



Č.j.: KRPJ-129270-1/ČJ-2021-160706

Jihlava, 7. prosince 2021  
Počet listů: 1

Krajský pozemkový úřad pro Kraj Vysočina  
Pobočka Jihlava  
Fritzova 4260/4  
586 01 Jihlava

**Žádost o vyjádření k připravované projektové dokumentaci pro výsadbu lokálního biokoridoru v k.ú. Vystrčenovice – sdělení**

Dopravnímu inspektorátu Policie ČR Územní odbor Jihlava byla doručena Vaše žádost o vyjádření k připravované projektové dokumentaci pro výsadbu lokálního biokoridoru v k.ú. Vystrčenovice.

Dle ustanovení § 16 odst. 2 písm. b) zákona č. 13/1997 Sb., o pozemních komunikacích, v platném znění, je Policie ČR dotčeným orgánem příslušným k uplatnění stanoviska k zajištění bezpečnosti a plynulosti provozu na pozemních komunikacích, jde-li o stavbu silnice, místní komunikace nebo veřejně přístupné účelové komunikace a jejich příslušenství, které jsou vyjmenovány v § 13 téhož zákona. Pro vydání stanoviska nebo vyjádření k projektové dokumentaci pro lokální biokoridor není Policie ČR dotčeným orgánem.

Zpracoval: por. Ing. Ondřej BURDA  
komisař

**npor. Bc. Josef HROMÁDKA, DiS.**  
vedoucí oddělení

adresa:  
Vrchlického 46  
586 04 Jihlava

Tel.: +420 974 266 258  
Fax: +420 974 266 705  
Email: diorpci@mvcr.cz

9/1

**Záznam**

z konzultačního jednání:

**projednání konceptu PD pro stavbu s názvem „Realizace lokálních biokoridorů LBK 5a, 5b a 6 v k.ú. Vystrčenovice“**

konaného dne 16.05.2022 na MěÚ Telč, Odbor ŽP v 10:00

Přítomní: Projektant Ing. Daniel Doubrava; vedoucí odboru ŽP Ing. Vlastislav Soukup

Projektant představil návrh konceptu PD výše uvedené realizace výsadeb. Dále bylo známeno následující:

- byla doporučena změna druhového složení – nahrazení buku dubem a jasanem,
- odsun výsadeb od silnice alespoň o 20 m od krajnice vozovky na obou stranách silnice,
- předložené vyjádření ze dne 5. 1. 2022 (zn.: Telč 8080/2021 OŽP/Mi) je dostatečné a nová žádost k téže PD je bezpředmětná.




Za projektanta zaznamenal Ing. Daniel Doubrava

 AGROPROJEKT PSO s.r.o.  
Slavičková 840/1b, 638 00 Brm  
DIČ: CZ41601482

Příloha: Vyjádření MěÚ zn.: Telč 8080/2021 OŽP/Mi

Městský úřad Telč, odbor životního prostředí potvrzuje, že dne 16.05.2022 proběhlo jednání o návrhu konceptu PD pro stavbu s názvem „Realizace lokálních biokoridorů LBK 5a, 5b a 6 v k. ú. Vystrčenovice“. Při jednání byly domluveny výše uvedené úpravy /změna druhového složení a odsunutí výsadeb od silnice/. Dále byla potvrzena platnost předchozích vyjádření ze dne 05.01.2022.

MěÚ Telč, OŽP, Ing. Vlastislav Soukup

Městský úřad TELČ  
odbor životního prostředí  
566 56 TELČ  
31  


1011



AGROPROJEKT PSO s.r.o.

### Záznam

z kontrolního dne:

**KD k projednání konceptu PD pro stavbu s názvem „Realizace lokálních biokoridorů LBK 5a, 5b a 6 v k.ú. Vystrčenovické“**

konaného dne 16. 05. 2022 ve Vystrčenovicích na OÚ ve 13:00

Přítomní: dle prezenční listiny

Projektant představil návrh konceptu PD výše uvedené realizace výsadeb. Dále referoval a průběhu jednání na MěÚ Telč, Oboru životního prostředí. Detailněji bylo řešeno následující:

- byla doporučena změna druhového složení (výsledek projednání konceptu PD s OŽP) – nahrazení buku dubem a jasanem je z pohledu obce akceptovatelná,
- odsun výsadeb od silnice alespoň o 20 m od krajnice vozovky (výsledek projednání konceptu PD s OŽP) obec schvaluje,
- obec dále doporučuje zvážit vypuštění, nebo alespoň snížení podílu trnek a růže šípkové ve výsadbách,
- koncepce řešení, druhové složení, velikost a typ materiálu i postup realizace byl s výše uvedenými výhradami/doporučeními schválen,
- SPÚ požaduje rozdělení PD na dva stavební objekty. SO-01 LBK6 a SO-02 LBK5a/5b,
- dále SPÚ požaduje pro každý SO samostatné rozpočty následné pěstební péče pro každý rok samostatně.

Za projektanta zaznamenal Ing. Daniel Doubrava

Příloha: Prezenční listina



AGROPROJEKT PSO s.r.o.

Slavičkova 840/1b, 638 00 Brno  
DIČ: CZ41601483

13

AGROPROJEKT PSO s.r.o.  
Slavičkova 840/1b  
Brno 638 00  
Česká republika

Tel.: +420 533 033 999  
Fax: +420 533 033 961  
info@agroprojektpsocz  
www.agroprojektpsocz

ICO: 41601483  
DIČ: CZ41601483  
Banka spojí: CSOB a.s. Brno  
č.ú.: 372520453/0300

Společnost zapsaná  
v úředním rejstříku vedeném  
Krajským soudem v Brně  
oddíl C, vložka 2171

## Prezenční listina

z KD k projednání konceptu PD pro stavbu s názvem „Realizace lokálních biokoridorů LBK 5a, 5b a 6 v k.ú. Vystrčenovice“

ze dne 16. 5. 2022

Čas: 16.5.2022 ve 13:00 hod.

Místo: Obecní úřad Vystrčenovice

**Za objednatele:**

Ing. Jana Šlejtrová:


.....

.....  
  
.....

**Za projektanta:**

Ing. Daniel Doubrava:

.....

  
.....

**Za Obec Vystrčenovice :**

Ing. Vladimír Drexler:

.....

.....  
  
.....