

## **VODNÍ NÁDRŽ VN 3 v k.ú. Únějovice**

Projektová dokumentace pro stavební povolení a provádění stavby

### **E. Dokladová část**

Datum : 7/2021

Vypracoval: Ing. Ondřej Horák



## **E. DOKLADOVÁ ČÁST - ÚNĚJOVICE**

1. Český hydrometeorologický ústav, Pobočka Praha. Na Šabatce 2050/17, 143 06  
Praha 412 - Komořany
2. CETIN - Česká telekomunikační infrastruktura a.s., Olšanská 2681/6, 130 00  
Praha 3
3. ČEZ Distribuce, a.s. Sokolská 2105 347 01 Tachov
4. ČEZ ICT Services, a.s., Duhová 1531/3, 140 53 Praha 4
5. Telco Pro Services, a. s., Praha 4 Duhová 1531/3 PSČ 140 00
6. GridServices, s.r.o., Plynářská 499/1, 602 00 Brno
7. Mero ČR, a.s., Veltruská 748, 278 01 Kralupy nad Vltavou
8. Čepro a.s., Dělnická 12, č.p. 213, 170 04 Praha 7
9. Net4Gas, s.r.o, Na Hřebenech II 1718/8, 140 21 Praha 4 – Nusle
10. Povodí Vltavy, závod Berounka, Denisovo nábreží 14, 304 20 Plzeň
11. Ministerstvo obrany – Sekce ekonomická a majetková, Pracoviště OÚZ Praha,  
Rooseveltova 620/23, Praha 6 - Bubeneč.
12. Krajská hygienická stanice Plzeňského kraje, územní pracoviště Domažlice,  
Školní 111, 344 22 Domažlice
13. Archeologický ústav akademie věd České Republiky, Praha, v.v.i., Letenská  
123/4, 118 01 Malá Strana
14. Hasičský záchranný sbor Plzeňského kraje, územní odbor Domažlice,  
Břetislavova 158, 344 01 Domažlice
15. Městský úřad Domažlice, Odbor výstavby a územního plánování, nám. Míru 1,  
344 20 Domažlice
16. Městský úřad Domažlice, Odbor životního prostředí, U Nemocnice 579, 344 20  
Domažlice





VÁŠ DOPIS ZN:  
ZE DNE: 23.11.2020

ODDĚLENÍ: hydrologie  
VYŘIZUJE: Mgr. Tomáš Korejs  
TELEFON:  
EMAIL:

Vodohospodářský atelier, s.r.o.

Růženec 54  
644 00 Brno

DATUM: 14.12.2020  
ČÍSLO JEDNACÍ: CHMI/531/592/2020  
ČÍSLO EV.: CHMI/11973/2020  
SPISOVÁ ZN.: ZN/CHMI/531/18/2020

V.  
Zl

### Hydrologické údaje povrchových vod

Na Vaši žádost Vám zasíláme požadované základní hydrologické údaje podle ČSN 75 1400.

Vodní tok	Merklinka
Číslo hydrologického pořadí	1-10-02-0850-0-00
Profil	k.ú. Unějovice, cca 220 m před ústím do Unějovického rybníka
Souřadnice v S JTSK	$x = -846056$ m $y = -1098280$ m
Plocha povodí $A^a)$	20,17 km <sup>2</sup>

Dlouhodobá průměrná roční výška srážek na povodí $P_a$	719 mm	
Dlouhodobý průměrný průtok $Q_a$	147 l·s <sup>-1</sup>	Třída IV

$M$ -denní průtoky $Q_{Md}^b)$					l·s <sup>-1</sup>					Třída IV			
$M$	30	60	90	120	150	180	210	240	270	300	330	355	364
$Q$	257	167	147	129	114	101	88	79	67	55	36	21	14

$N$ -leté průtoky $Q_N$			m <sup>3</sup> ·s <sup>-1</sup>					Třída IV		
$N$	1	2	5	10	20	50	100			
$Q$	3,72	6,04	10,1	13,9	18,3	25,2	31,3			

**Poznámka:** Vliv manipulací na místních nádržích není znám.

Vliv převodu vody do Všepadelského potoka není uvažován a je věcí hydrotechnického výpočtu rozdělovacího objektu.

Doba platnosti poskytnutých hydrologických údajů od data jejich vydání je 5 let. Platnost hydrologických údajů lze prodloužit jejich ověřením. Na základě nových poznatků může dojít k jejich změnám.

Podmínky užívání dat se řídí Všeobecnými smluvními podmínkami ČHMÚ.

a) Plocha povodí  $A$  [km<sup>2</sup>] je určena z digitální vrstvy rozvodnic v měřítku 1:10 000 a podkladových map ZABAGED®.

b)  $M$ -denní průtoky jsou odvozeny z pozorovaných průtoků ve vodoměrných stanicích za referenční období 1981–2010.

Informace o odvození  $M$ -denních průtoků jsou dostupné na adrese:

<http://voda.chmi.cz/opv/data/qm.html>.

Za tyto práce Vám účtujeme v souladu se zákonem č. 526/1990 Sb. o cenách v platném znění částku 5 150,- Kč.

Přílohy: faktura (uhrazena dne 2.12.2020)



Ing. Kateřina Lárušová

vedoucí oddělení hydrologie pobočky

ČESKÝ HYDROMETEOROLOGICKÝ ÚSTAV  
Pobočka Plzeň ①  
oddělení hydrologie  
323 00 PLZEŇ, Mozartova 41

**VOJÁDŘENÍ O EXISTENCI SÍŤE ELEKTRONICKÝCH KOMUNIKACÍ**

společnosti CETIN a.s.

(„Vojádřeni“)

**A VŠEOBECNÉ PODMÍNKY OCHRANY SÍŤE ELEKTRONICKÝCH KOMUNIKACÍ**

společnosti CETIN a.s.

(„Všeobecné podmínky ochrany SEK“)

toto Vojádřeni a Všeobecné podmínky ochrany SEK je vydáné dle ustanovení § 101 zákona č. 127/2005 Sb., o elektronických komunikacích a o změně některých souvisejících zákonů, v účinném znění („Zákon o elektronických komunikacích“), a dle ustanovení § 161 zákona č. 183/2006 Sb., o územním plánování a stavebním řádu, v účinném znění („Stavební zákon“), a dle příslušných ustanovení zákona č. 89/2012 Sb., občanský zákoník, v účinném znění („Občanský zákoník“)

Číslo jednací: 704824/21

Číslo žádosti: 0121 181 146 („Žádost“)

Název akce („Stavba“)	Vodní nádrž VN 3 v k. ú. Únějovice	
Důvod vydání Vojádřeni („Důvod vojádřeni“)	Stavební řízení	
Žadatel	Vodohospodářský atelier, s.r.o.	
Stavebník	Státní pozemkový úřad, Husinecká 1024/11a, Praha, 13000	
Zájmové území	Okres	Domažlice
	Obec	Únějovice
	Kat. území / č. parcely	Únějovice
Platnost Vojádřeni	22. 6. 2023 („Den konce platnosti Vojádřeni“)	

Žadatel Žádostí určil a vyznačil Zájmové území, jakož i určil Důvod Vojádřeni.

Na základě určení a vyznačení Zájmového území Žadatelem a na základě určení Důvodu Vojádřeni vydává společnost CETIN a.s. následující Vojádřeni:

**Nedojde ke střetu se sítí elektronických komunikací (dále jen „SEK“) společnosti CETIN a.s.**

- (I) Na Žadatelem určeném a vyznačeném Zájmovém území se nevyskytuje SEK společnosti CETIN a.s.
- (II) Společnost CETIN a.s. **souhlasí, aby** Stavebník a/nebo Žadatel, je-li Stavebníkem v Zájmovém území vyznačeném v Žádosti, **provedl stavbu a/nebo činnosti** povolené příslušným správním rozhodnutím vydaným dle Stavebního zákona.
- (III) Stavebník nebo jím pověřená třetí osoba je povinen řídit se Všeobecnými podmínkami ochrany SEK, které jsou nedílnou součástí Vojádřeni.

Vojádřeni je platné pouze pro Zájmové území určené a vyznačené Žadatelem, jakož i pro Důvod Vojádřeni stanovený a určený Žadatelem v Žádosti.

Vojádřeni pozbývá platnosti i) v Den konce platnosti Vojádřeni, ii) změnou rozsahu Zájmového území či změnou Důvodu Vojádřeni uvedeného v Žádosti a/nebo iii) jakýmkoliv porušením kterékoliv povinnosti stanovené Všeobecnými podmínkami ochrany SEK, to vše v závislosti na tom, která ze skutečností rozhodná pro pozbytí platnosti Vojádřeni nastane nejdříve.

Číslo jednací: 704824/21

Číslo žádosti: 0121 181 146

Společnost CETIN a.s. vydáním tohoto Vyjádření poskytla Žadateli pro Žadatelem určené a vyznačené Zájmové území veškeré informace o SEK dostupné společnosti CETIN a.s. ke dni podání Žádosti.

Ze strany společnosti CETIN a.s. může v některých případech docházet ke zpracování Vašich osobních údajů. Ke zpracování Vašich osobních údajů dochází vždy v souladu s platnými právními předpisy. Konkrétní zásady a podmínky zpracování osobních údajů společností CETIN a.s. jsou dostupné na <https://www.cetin.cz/zasady-ochrany-osobnich-udaju>.

V případě dotazů k Vyjádření kontaktujte prosím asistenční linku 238 461 111.

**Přílohami Vyjádření jsou:**

- *Všeobecné podmínky ochrany SEK*
- *Situační výkres (obsahuje Zájmové území určené a vyznačené Žadatelem a výřezy účelové mapy SEK)*

Vyjádření vydala společnost **CETIN a.s.** dne: 22. 6. 2021.



CETIN a.s.  
Českomoravská 2510/19, Libeň  
190 00 Praha 9  
DIČ: CZ04084063

102



## VŠEOBECNÉ PODMÍNKY OCHRANY SÍTĚ ELEKTRONICKÝCH KOMUNIKACÍ společnosti CETIN a.s.

### 1. PLATNOST VŠEOBECNÝCH PODMÍNEK

- i) Tyto Všeobecné podmínky ochrany sítě elektronických komunikací (dále jen „VPOSEK“) tvoří součást Vyjádření (jak je tento pojem definován níže v článku 2 VPOSEK).
- ii) V případě rozporu mezi Vyjádřením a těmito VPOSEK mají přednost ustanovení Vyjádření, pokud není těmito VPOSEK stanoveno jinak.

### 2. DEFINICE

Níže uvedené termíny, jsou-li použity v těchto VPOSEK a uvozeny velkým písmenem, mají následující význam, není-li těmito VPOSEK a/nebo Příslušnými požadavky stanoveno výslovně jinak:

„CETIN“ znamená CETIN a.s. se sídlem Českomoravská 2510/19, Libeň, 190 00 Praha 9, IČO: 04084063, zapsaná v obchodním rejstříku vedeném Městským soudem v Praze pod spz. B 20623;

„občanský zákoník“ znamená zákon č. 89/2012 Sb., občanský zákoník, v účinném znění;

„POS“ je zaměstnanec společnosti CETIN, pověřený ochranou sítě, Miroslav Staviarský, tel.: 602 402 494, e-mail: miroslav.staviarsky@cetin.cz;

„Den“ je kalendářní den;

„Příslušné požadavky“ znamená jakýkoli a každý příslušný právní předpis, vč. technických norem, nebo normativní právní akt veřejné správy či samosprávy, nebo jakékoli rozhodnutí, povolení, souhlas nebo licenci, včetně podmínek, které s ním souvisí;

„SEK“ je síť elektronických komunikací ve vlastnictví CETIN;

„Stavba“ je stavba a/nebo činnosti ve vztahu, k níž bylo vydáno Vyjádření, a je prováděna Stavebníkem a/nebo Žadatelem v souladu s Příslušnými požadavky, povolená příslušným správním rozhodnutím vydaným dle Stavebního zákona;

„Situací výkres“ je výkres, který je přílohou Vyjádření a obsahuje Zájmové území určené a vyznačené Žadatelem v Žádosti a výřezy účelové mapy SEK;

„Stavebník“ je osoba takto označená ve Vyjádření;

„Vyjádření“ je vyjádření o existenci sítě elektronických komunikací vydané společností CETIN dne 22. 6. 2021 pod č.j. 704824/21;

„Zájmové území“ je území označené Žadatelem a/nebo Stavebníkem v Žádosti;

„Stavební zákon“ je zákon č. 183/2006 Sb., o územním plánování a stavebním řádu, v účinném znění;

„Zákon o elektronických komunikacích“ je zákon č. 127/2005 Sb., o elektronických komunikacích a o změně některých souvisejících zákonů, v účinném znění;

„Žadatel“ je osoba takto označená ve Vyjádření.

„Žádost“ je žádost, kterou Žadatel a/nebo Stavebník požádal CETIN o vydání Vyjádření.

### 3. PLATNOST A ÚČINNOST VPOSEK

Tyto VPOSEK jsou platné a účinné Dnem odeslání Vyjádření na i) adresu elektronické pošty Stavebníka a/nebo Žadatele uvedenou v Žádosti, nebo ii) adresu pro doručení prostřednictvím poštovní přepravy uvedenou Stavebníkem a/nebo Žadatelem v Žádosti.

### 4. OBECNÁ PRÁVA A POVINNOSTI STAVEBNÍKA A/NEBO ŽADATELE

- i) Stavebník, Žadatel je výslovně srozuměn s tím, že SEK je veřejné prospěšným zařízením, byla zřízena ve veřejném zájmu a je chráněna Příslušnými požadavky.

- ii) Stavebník, Žadatel nebo jím pověřená třetí osoba, je povinen při provádění Stavby nebo jiných prací, při odstraňování havárií a projektování staveb, řídit se Příslušnými požadavky, správnou praxí v oboru stavebnictví a technologickými postupy a je povinen učinit veškerá nezbytná opatření vyžadovaná Příslušnými požadavky k ochraně SEK před poškozením. Povinnosti dle tohoto odstavce má Stavebník rovněž ve vztahu k SEK, které se nachází mimo Zájmové území.

- iii) Při zjištění jakéhokoli rozporu mezi údaji v Situačním výkresu, který je přílohou Vyjádření a skutečným stavem, je Stavebník a/nebo Žadatel povinen bez zbytečného odkladu, nejpozději Den následující po zjištění takové skutečnosti, zjištěný rozpor oznámit POS.

- iv) Případné dodatečné požadavky na úpravu a přeložení SEK ze strany společnosti CETIN v souladu s ustanovením § 104 odst. 17 Zákona o elektronických komunikacích.

- v) Stavebník, Žadatel nebo jím pověřená třetí osoba, je povinen každé poškození či krádež SEK bezodkladně, nejpozději Den následující po zjištění takové skutečnosti, oznámit takovou skutečnost Stavebnímu centru společnosti CETIN na telefonní číslo +420 238 464 90.

- vi) Bude-li Stavebník, Žadatel nebo jím pověřená třetí osoba ze společnosti CETIN požadovat, aby se jako účastník správního řízení, pro jehož účely bylo toto Vyjádření vydáno, vzdala práva na odvolání proti rozhodnutí vydanému ve správním řízení, je oprávněn kontaktovat POS.

### 5. ROZHODNÉ PRÁVO

Vyjádření a VPOSEK se řídí českým právem, zejména Občanským zákoníkem, Zákonem o elektronických komunikacích a Stavebním zákonem. Veškeré spory z Vyjádření či VPOSEK vyplývající budou konečnou platností řešeny u příslušného soudu České republiky.

### 6. PÍSEMNÝ STYK


Písemným stykem či pojmem „písemně“ se pro účely Vyjádření a VPOSEK rozumí předání zpráv jedním z těchto způsobů:

- v listinné podobě;
- e-mailovou zprávou s uznávaným elektronickým podpisem dle zákona č. 297/2016 Sb., o službách vytvářejících důvěru pro elektronické transakce, v účinném znění; a/nebo e-mailovou zprávou zaslanou na adresu POS;

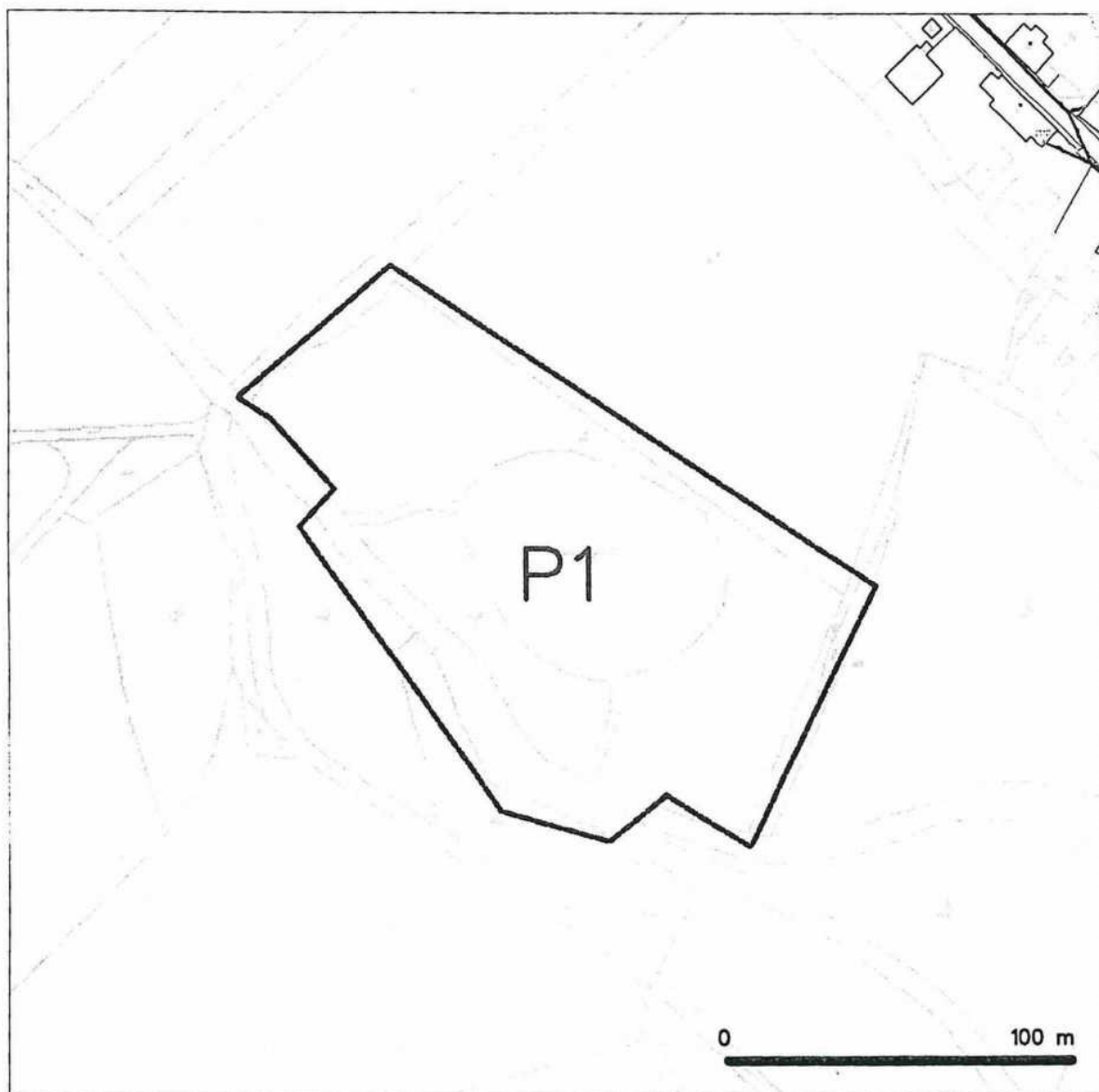
### 7. ZÁVĚREČNÁ USTANOVENÍ

- i) Stavebník, Žadatel nebo jím pověřená třetí osoba je počínaje Dnem převzetí Vyjádření povinen užít informace a data uvedená ve Vyjádření pouze a výhradně k účelu, pro který mu byla tato poskytnuta. Stavebník, Žadatel nebo jím pověřená třetí osoba není oprávněn informace a data rozmnožovat, rozšiřovat, zveřejňovat, půjčovat či jinak umožnit jejich užívání třetí osobou bez předchozího písemného souhlasu společnosti CETIN.

- ii) Pro případ porušení kterékoliv z povinností Stavebníka, Žadatele nebo jím pověřené třetí osoby, založené Vyjádřením a/nebo těmito VPOSEK, je Stavebník, Žadatel či jím pověřená třetí osoba odpovědný za veškeré náklady a škody, které společnosti CETIN vzniknou z porušení povinností Stavebníka, Žadatele nebo jím pověřené třetí osoby.



## SITUAČNÍ VÝKRES - ZÁJMOVÉ ÚZEMÍ



### LEGENDA

- hranice zájmového území k vyjádření
- NV přípojka, území s NV přípojkou CETIN
- zaměřený průběh metalického kabelu
- zaměřený průběh optického kabelu, HDPE trubky  
nebo souběh optického a metalického kabelu
- nezaměřený průběh metalického kabelu
- nadzemní síť cizí
- nezaměřený průběh optického kabelu, HDPE trubky  
nebo souběh optického a metalického kabelu
- radiové síť, ochranné pásmo radiové sítě
- nadzemní síť
- neprovozovaná síť
- podzemní síť cizí
- síť s NV
- kolektor, kabelovod



CETIN a.s.  
Českomoravská 2510/19, Libeň  
190 00 Praha 9  
DIČ: C704084063

102





---

ŽADATELVodohospodářský atelier, s.r.o.

---

NAŠE ZNAČKA  
0101456169VYŘÍZENO DNE  
03.02.2021

---

**Sdělení o existenci energetického zařízení, sítě pro elektronickou komunikaci nebo zařízení technické infrastruktury společnosti ČEZ Distribuce, a. s., pro akci:**

**Vodní nádrž VN 3 v k. ú. Únějovice**

Vážený zákazníku,

dovolujeme si reagovat na Vaši žádost číslo 0101456169 ze dne 03.02.2021 o sdělení o existenci energetického zařízení, sítě pro elektronickou komunikaci nebo zařízení technické infrastruktury. Na Vámi uvedeném zájmovém území se **nenachází energetické zařízení, zařízení sítě pro elektronickou komunikaci nebo zařízení technické infrastruktury v majetku společnosti ČEZ Distribuce, a. s.**

Zároveň si Vás dovoluujeme upozornit, že se v zájmovém území může nacházet energetické zařízení, sítě pro elektronickou komunikaci nebo zařízení technické infrastruktury, které není v majetku společnosti ČEZ Distribuce, a. s.

Toto sdělení je platné do 03.08.2021.

V souvislosti s výše uvedeným si Vás dovoluujeme upozornit, že uvedené sdělení včetně jeho přílohy představuje skutečnosti tvořící obchodní tajemství společnosti ČEZ Distribuce, a. s. Poskytnuté informace jsou dále také důvěrnými informacemi a obchodně citlivými informacemi společnosti ČEZ Distribuce, a. s. Vzhledem k výše uvedeným důvodům si Vás proto společnost ČEZ Distribuce, a. s., dovoluje upozornit, že poskytnutými informacemi je potřeba nakládat dle platných právních předpisů, v opačném případě se vystavujete postihu ve smyslu platné právní úpravy. V této souvislosti si Vás dále dovoluujeme upozornit, že požadované informace nesmí být předány, sděleny, využity, zpřístupněny, či jiným způsobem postoupeny na jakoukoli třetí osobu bez předchozího prokazatelného souhlasu společnosti ČEZ Distribuce, a. s. Informace o existenci energetického zařízení, sítě pro elektronickou komunikaci a zařízení technické infrastruktury mohou být využity pouze pro účel, pro který byly vyžádány.

S pozdravem

**ČEZ Distribuce, a. s.**Děčín, Děčín IV-Podmokly  
Teplická 874/8  
PSČ 405 02  
IČ 24729035**Přílohy**

Situační výkres zájmového území

**ČEZ Distribuce, a. s.**Děčín, Děčín IV-Podmokly, Teplická 874/8, PSČ 405 02 | IČ: 24729035, DIČ: CZ24729035 |  
zapsaná v obchodním rejstříku vedeném u Krajského soudu v Ústí nad Labem, sp. zn. B 2145 |  
e-mail: info@cezdistribuce.cz, www.cezdistribuce.cz |  
zasílací adresa: ČEZ Distribuce, a. s., Plzeň, Guldenerova 2577/19, PSČ 326 00





1

2

3

4

5

6

7

8

9

10

11

12

13

14

15

16

17





ŽADATEL

Vodohospodářský atelier, s.r.o.

NAŠE ZNAČKA  
0700326534

VYŘIZUJE / LINKA

VYŘÍZENO DNE  
03.02.2021

**Sdělení o existenci komunikačního vedení společnosti ČEZ ICT Services, a. s.**

Název akce: **Vodní nádrž VN 3 v k. ú. Únějovice**

Účel: **Stavební řízení**

Vážený zákazníku,  
dovolujeme si reagovat na Vaši žádost číslo 0700326534 ze dne 03.02.2021, která se týkala sdělení o existenci komunikačního zařízení na Vámi určeném zájmovém území.

Dle vědomí společnosti ČEZ ICT Services, a. s., se na Vámi vymezeném zájmovém území:  
**nenachází komunikační zařízení v majetku společnosti ČEZ ICT Services, a. s.**

Zároveň si Vás dovoluujeme upozornit, že není vyloučeno, že se ve Vámi vymezeném zájmovém území nachází jiné zařízení, které není v majetku společnosti ČEZ ICT Services, a. s.

Toto sdělení je platné do 03.02.2022.

V souvislosti s výše uvedeným si Vás dovoluujeme upozornit, že sdělení o existenci či neexistenci sítě představuje skutečnosti tvořící obchodní tajemství společnosti ČEZ ICT Services, a. s. Poskytnuté informace jsou dále také důvěrnými informacemi společnosti ČEZ ICT Services, a. s. Z výše uvedených důvodů si Vás proto společnost ČEZ ICT Services, a. s., dovoluje upozornit, že s poskytnutými informacemi je potřeba nakládat dle platných právních předpisů, v opačném případě se vystavujete postihu ve smyslu platné právní úpravy. V této souvislosti si Vás dovoluujeme rovněž upozornit, že požadované informace nesmí být předány, sděleny, využity, zpřístupněny, či jiným způsobem postoupeny na jakoukoli třetí osobu bez předchozího prokazatelného souhlasu společnosti ČEZ ICT Services, a. s. Informace o existenci sítě mohou být využity pouze pro účel, pro který byly vyžádány.

**ČEZ ICT Services, a. s.**

Praha, Praha 4  
Duhová 1531/3  
PSČ 140 53  
IČ: 26470411

**Přílohy**

Situační výkres zájmového území

ČEZ ICT Services, a. s.

Duhová 1531/3, 140 53 Praha 4 | tel.: 841 842 843 | IČ: 26470411, DIČ: CZ26470411  
e-mail: servicedesk@cez.cz, www.cez.cz/cez-ict-services | zapsána v obchodním rejstříku  
vedeném Městským soudem v Praze, oddíl B, vložka 7309

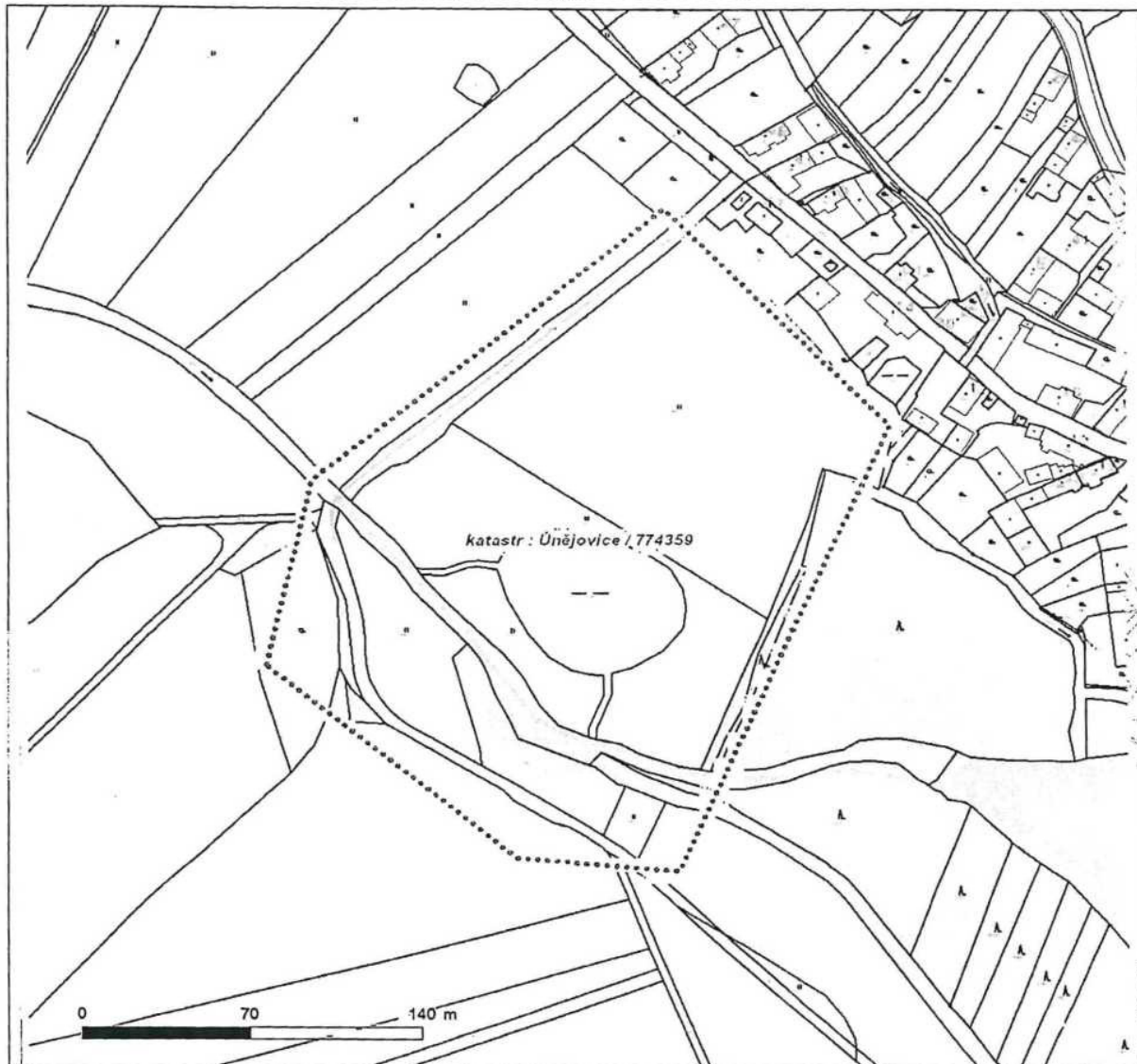




Platí pouze se sdělením číslo 0700326534.

Zakreslené polohy zařízení v příloze jsou pouze informativní.

### Situační výkres zájmového území



#### LEGENDA

- |     |                           |       |                             |
|-----|---------------------------|-------|-----------------------------|
| --- | Nadzemní optické vedení   | —     | Radioreléový spoj vzduch    |
| —   | Podzemní optické vedení   | ..... | Zájmové území               |
| --- | Nadzemní metalické vedení | ==    | Hranice katastrálního území |
| —   | Podzemní metalické vedení |       |                             |

100

101

102

103

104

105

106

107

108

109

110

111

112

113

114

115

116

117

118





ŽADATEL

Vodohospodářský atelier, s.r.o.

NAŠE ZNAČKA  
0201187124

VYŘIZUJE / LINKA

VYŘÍZENO DNE  
03.02.2021

**Sdělení o existenci komunikačního vedení společnosti Telco Pro Services, a. s.**

Název akce: **Vodní nádrž VN 3 v k. ú. Únějovice**

Účel: **Stavební řízení**

Vážený zákazníku,  
dovolujeme si reagovat na Vaši žádost číslo 0201187124 ze dne 03.02.2021, která se týkala sdělení o existenci komunikačního zařízení na Vámi určeném zájmovém území.

Dle vědomí společnosti Telco Pro Services, a. s., se na Vámi vymezeném zájmovém území:  
**nenachází komunikační zařízení v majetku společnosti Telco Pro Services, a. s.**

Zároveň si Vás dovoluujeme upozornit, že není vyloučeno, že se ve Vámi vymezeném zájmovém území nachází jiné zařízení, které není v majetku společnosti Telco Pro Services, a. s.

Foto sdělení je platné do 03.02.2022.

V souvislosti s výše uvedeným si Vás dovoluujeme upozornit, že sdělení o existenci či neexistenci představuje skutečnosti tvořící obchodní tajemství společnosti Telco Pro Services, a. s. Poskytnuté informace jsou dále také důvěrnými informacemi společnosti Telco Pro Services, a. s. Z výše uvedených důvodů si Vás proto společnost Telco Pro Services, a. s., dovoluje upozornit, že s poskytnutými informacemi je potřeba nakládat dle platných právních předpisů, v opačném případě se vystavujete postihu ve smyslu platné právní úpravy. V této souvislosti si Vás dovoluujeme rovněž upozornit, že požadované informace nesmí být předány, sděleny, využity, zpřístupněny, či jiným způsobem postoupeny na jakoukoli třetí osobu bez předchozího prokazatelného souhlasu společnosti Telco Pro Services, a. s. Informace o existenci sítí mohou být využity pouze pro účel, pro který byly vyžádány.

S pozdravem

**Telco Pro Services, a. s.**

Praha, Praha 4  
Duhová 1531/3  
PSČ 140 00  
IČ: 29148278

**Přílohy**

Situační výkres zájmového území

Telco Pro Services, a. s.

Duhová 1531/3, 140 00 Praha 4 | tel.: 910 70 70 70 | IČ: 29148278, DIČ: CZ29148278  
e-mail: servicedesk@cez.cz, www.cez.cz/tps | zapsána v obchodním rejstříku vedeném  
Městským soudem v Praze, oddíl B, vložka 18830

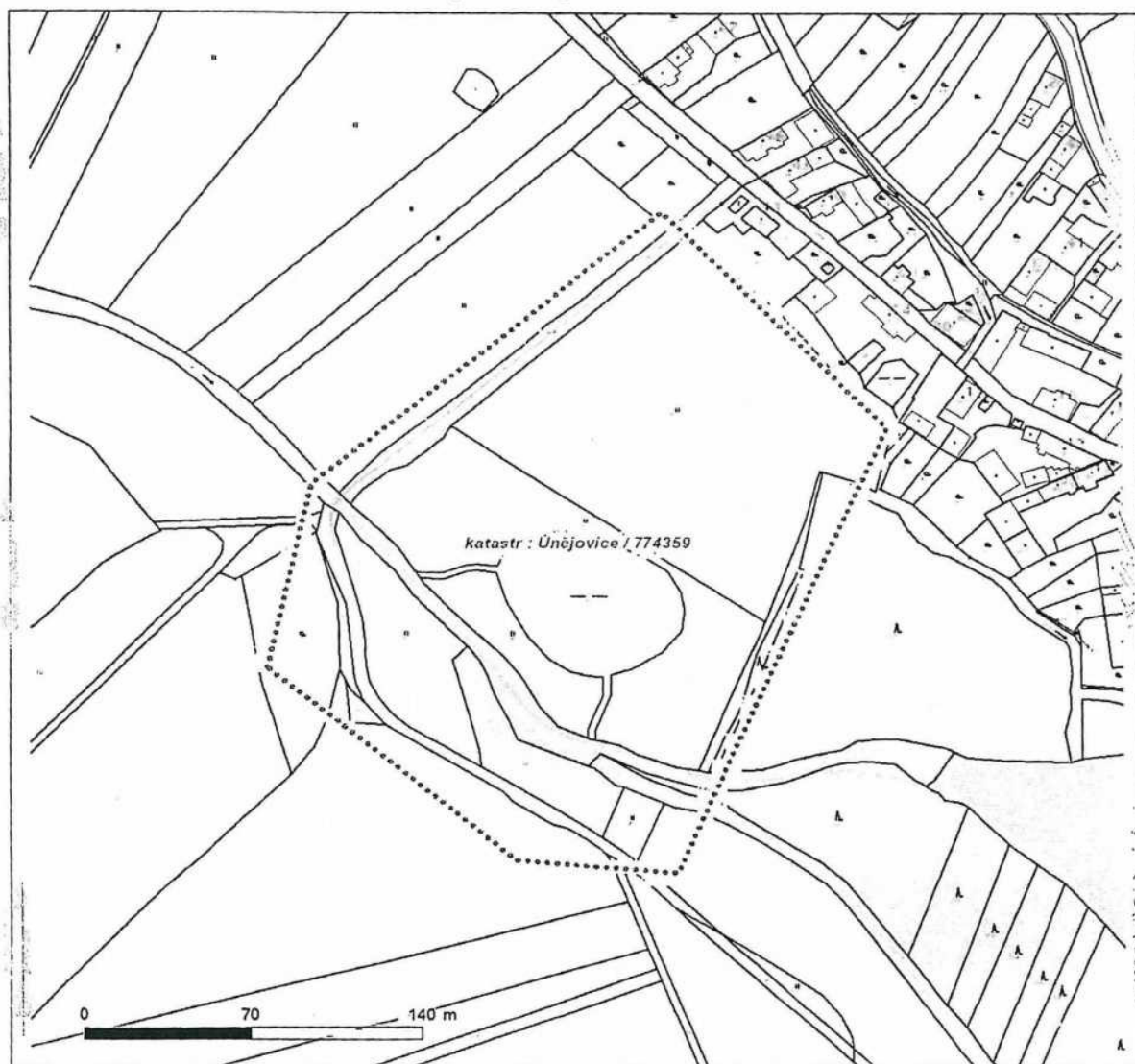




Platí pouze se sdělením číslo 0201187124.

Zakreslené polohy zařízení v příloze jsou pouze informativní.

### Situační výkres zájmového území



#### LEGENDA

- |                                 |                                |
|---------------------------------|--------------------------------|
| — — — Nadzemní optické vedení   | — — — Radioreléový spoj vzduch |
| — Podzemní optické vedení       | ..... Zájmové území            |
| — — — Nadzemní metalické vedení | — Hranice katastrálního území  |
| — Podzemní metalické vedení     |                                |

SKUPINA ČEZ

100

100

100

100

100

100

100

100

100

100

100

100

100



naše značka  
5002408548

vyřizuje

datum  
22.06.2021

Vodohospodářský atelier, s.r.o.  
Růženec 634/54  
64400 Brno

Věc:

**Vodní nádrž VN 3 v k. ú. Únějovice**

K.ú. - p.č.: Únějovice

Stavebník: Státní pozemkový úřad, Husinecká 1024/11a, 13000 Praha

Účel stanoviska: Povolení stavby - stavební režim (ÚR+SP)

GasNet, s.r.o., jako provozovatel distribuční soustavy (PDS) a technické infrastruktury, zastoupený GasNet Služby, s.r.o., vydává toto stanovisko:

V zájmovém území vyznačeném v příloze tohoto stanoviska, nejsou umístěna žádná provozovaná plynárenská zařízení a plynovodní přípojky ve vlastnictví nebo správě GasNet, s.r.o.. Mohou se zde nacházet plynárenská zařízení jiných vlastníků, správců, případně i dlouhodobě nefunkční/neprovozovaná plynárenská zařízení bez dostupných informací o jejich poloze a vlastnictví.

V rozsahu území vyznačeného v příloze souhlasíme s povolením stavby dle zákona 183/2006 Sb. ve znění pozdějších předpisů např. s vydáním územního rozhodnutí, zjednodušeným územním řízením, vydáním územního souhlasu, uzavřením veřejnoprávní smlouvy, ohlášením, stavebním povolením, veřejnoprávní smlouvou o provedení stavby nebo oznámením stavebního záměru s certifikátem autorizovaného inspektora.

V případě uzavření veřejnoprávní smlouvy nebude GasNet, s.r.o. ani GasNet Služby, s.r.o., jako zmocněnec GasNet, s.r.o., účastníkem územního ani stavebního řízení a nebudou uvedeni ve třetích osobách veřejnoprávní smlouvy.

Platí pouze pro území vyznačené v příloze tohoto stanoviska a to 24 měsíců ode dne jeho vydání.

Stanovisko bylo vygenerováno na základě vaší žádosti automaticky.

V případě dotčení pozemku v majetku společnosti GasNet, s.r.o. je třeba dále projednat smluvní vztah k tomuto pozemku. Kontakt na projednání naleznete na adrese [www.gasnet.cz/cs/kontaktni-system/](http://www.gasnet.cz/cs/kontaktni-system/), činnost "Smluvní vztahy - pozemky a budovy plynárenských zařízení", případně na Zákaznické lince GasNet 555 90 10 10.

GasNet Služby, s.r.o.

Plynárenská 499/1 • Zábřehovice • 602 00 Brno • T 555 90 10 10 • [www.gasnet.cz](http://www.gasnet.cz)  
IČ: 27935311 • DIČ: CZ27935311

Zápis do obchodního rejstříku: Krajský soud v Brně, sp. zn. C 57165, dne 26. 7. 2007

Certificate of incorporation: Regional Court in Brno, ref. number C 57165, on 26th July 2007

Zákaznická linka GasNet 555 90 10 10, [info@gasnet.cz](mailto:info@gasnet.cz), [www.gasnet.cz](http://www.gasnet.cz)



Za správnost a úplnost dokumentace předložené s žádostí včetně jejího souladu s platnými předpisy plně zodpovídá její zpracovatel. Stanovisko nenahrazuje případná další stanoviska k jiným částem stavby.

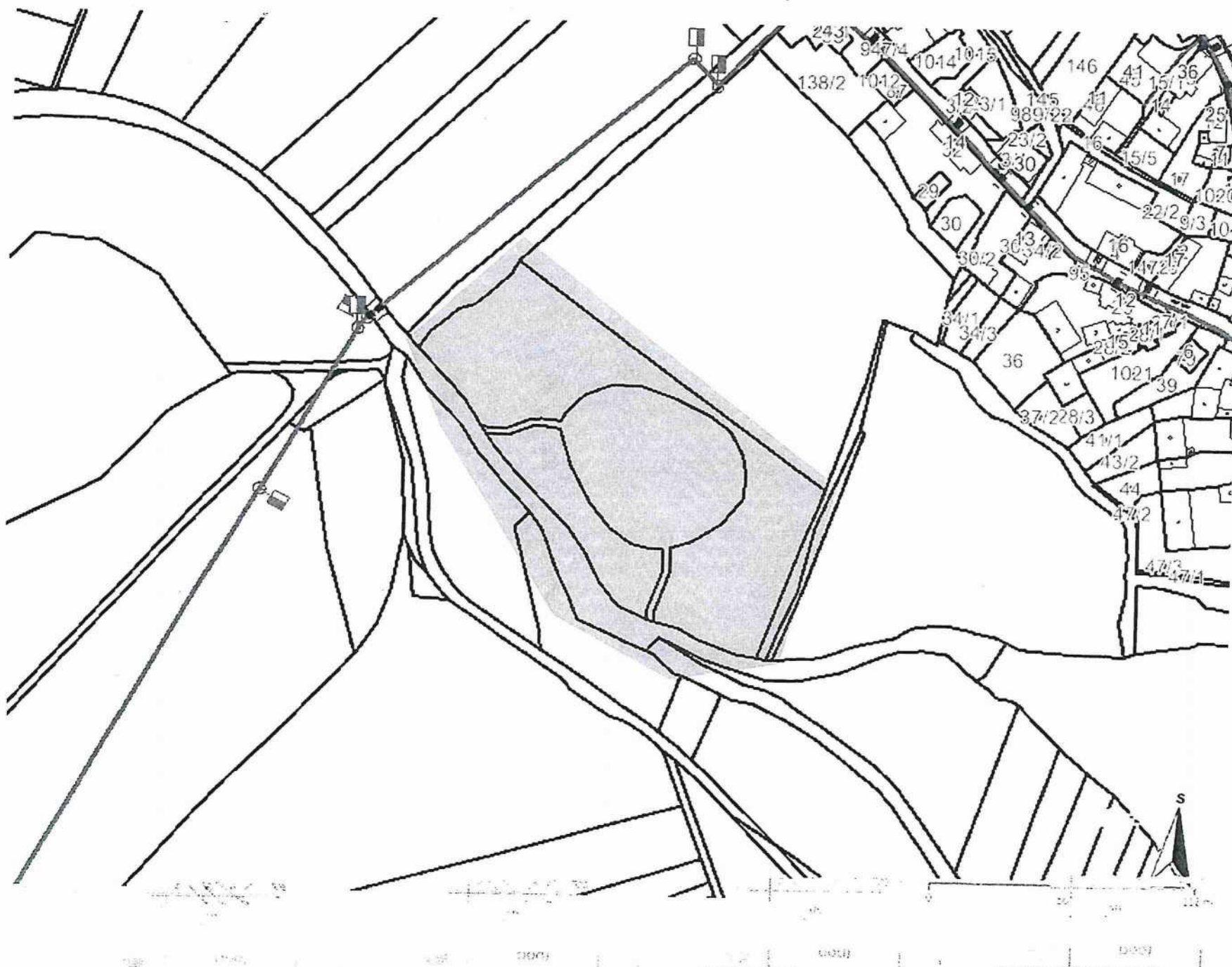
V případě další korespondence nebo jednání (např. změna stavby) uvádějte naši značku - 5002408548 a datum tohoto stanoviska. Kontakty jsou k dispozici na <https://www.gasnet.cz/cs/kontaktni-system/>.



GasNet, s.r.o.  
zastoupená společností GasNet Služby, s.r.o., IČ 27935311  
Jaroslav Kápička  
Vedoucí zpracování externích požadavků  
Odbor zpracování externích požadavků

Přílohy: Orientační zakres plynárenského zařízení

Provozovatel DS: GasNet, s.r.o.; Stavebník: Státní pozemkový úřad, Husinecká 1024/11a, 13000 Praha. K.ú.: Únějovice.



# Legenda:

	linie plynovodu
	NTL
	STL
	VTL
	VVTL
	nefunkční
	plánovaná stavba před realizací
	ve výstavbě, neuvedeno do provozu
	regulační stanice
	ochranné zařízení
	kabel
	elektropřípojka
	kabel protikorozi ochrany
	anodové uzemnění
	stanice katodové ochrany
	pásmo vlivu anodového uzemnění SKAO
	neplynovodní zařízení (linie/ bod)





## VYJÁDŘENÍ

# MERO

Číslo jednací: 4221

Vaše žádost:

Ze dne: 03.02.2021

Vyřizuje:

Telefon:

Email:

Ondřej Horák  
Vodohospodářský atelier, s.r.o.  
Růženec 54  
64400 Brno

Kralupy nad Vltavou, 03.02.2021

Vyjádření k žádosti

**Vodní nádrž VN 3 v k. ú. Únějovice**

K Vaší výše uvedené žádosti sdělujeme, že v k.ú. Únějovice se v místě, které bylo vymezeno ve Vaší žádosti, nenachází podzemní dálkové zařízení ani nadzemní objekty, jejichž vlastníkem či provozovatelem je společnost MERO ČR, a. s., a místo není dotčeno ani jinými našimi zájmy.

Současně Vám sdělujeme, že kompletní informace o územích dotčených inženýrskými sítěmi lze získat na místně a věcně příslušných úřadech územního plánování, kterým společnost MERO ČR, a. s., jako vlastník a provozovatel sítě technické infrastruktury, předává a pravidelně aktualizuje v souladu s ustanoveními § 27 a 28 zákona číslo 183/2006 Sb., o územním plánování a stavebním řádu, v aktuálním znění, veškeré informace o poloze svých zařízení.

Platnost tohoto vyjádření je 36 měsíců ode dne jeho vyhotovení. Vyjádření se vztahuje pouze pro účel, pro který bylo vydáno.

S pozdravem


Ing. Zdeněk Dundr  
provozně-technický ředitel

MERO, a. s.  
748 018  
Kynad Vltavou  
s.r.o. (provozovatel vodohospodářské  
sítě, co. značka B. 2334)



**Zájmové území**

Únějovice



**MERO ČR, a. s.**

Veltruská 748, 278 01 Kralupy nad Vltavou, Česká republika  
Tel.: +420 315 701 111 Fax: +420 315 720 110 E-mail: [info@mero.cz](mailto:info@mero.cz) [www.mero.cz](http://www.mero.cz)  
IČ: 601 93 468 DIČ: CZ 601 93 468 Zapsaná v obchodním rejstříku u Městského soudu v Praze, oddíl B, vložka 2334.  
Držitel certifikátu ISO 9001, ISO 14001, ČSN ISO/IEC 27001, OHSAS 18001





Ondřej Horák  
Vodohospodářský atelier, s.r.o.  
Růženec 54  
64400 Brno

Dne: 03.02.2021

Vaše č.j.:

Sp.zn: 5129

Vyřizuje:

**Věc: Vodní nádrž VN 3 v k. ú. Únějovice**

K Vaší výše uvedené žádosti sdělujeme, že v k.ú. Únějovice se v místě, které bylo vymezeno ve Vaší žádosti, nenachází podzemní dálkové zařízení ani nadzemní objekty, jejichž vlastníkem či provozovatelem je společnost ČEPRO, a.s., a místo není dotčeno ani jinými našimi zájmy.

Současně Vám sdělujeme, že kompletní informace o územích dotčených inženýrskými sítěmi lze získat na místně a věcně příslušných úřadech územního plánování, kterým společnost ČEPRO, a.s., jako vlastník a provozovatel sítí technické infrastruktury, předává a pravidelně aktualizuje v souladu s ustanoveními § 27 a 28 zákona číslo 183/2006 Sb., o územním plánování a stavebním řádu, v aktuálním znění, veškeré informace o poloze svých zařízení.

Platnost tohoto vyjádření je 12 měsíců ode dne jeho vyhotovení. Vyjádření se vztahuje pouze pro účel, pro který bylo vydáno.

S pozdravem

ČEPRO, a.s.



Zuzana Bednářová

oddělení evidence a správy nemovitostí

ČEPRO, a. s.  
Dělnická 213/12,  
Holešovice  
170 00 Praha 7  
Česká republika

Tel.: +420 221 968 111  
Fax: +420 221 968 300  
E-mail:  
ceproas@ceproas.cz  
<http://www.ceproas.cz>

Zapsáno v Obchodním rejstříku  
vedeném Městským soudem v  
Praze, oddíl B, vložka 2341.

IČ: 60193531  
DIČ: CZ60193531





Zájmové území:

Únějovice



ČEPRO, a. s.  
Dělnická 213/12,  
Holešovice  
170 00 Praha 7  
Česká republika

Tel.: +420 221 968 111  
Fax: +420 221 968 300  
E-mail:  
[ceproas@ceproas.cz](mailto:ceproas@ceproas.cz)  
<http://www.ceproas.cz>

Zapsáno v Obchodním rejstříku  
vedeném Městským soudem v  
Praze, oddíl B, vložka 2341.

IČ: 60193531  
DIČ: CZ60193531







Vodohospodářský atelier, s.r.o.  
Ing. Ondřej Horák  
Růženec 54  
644 00 Brno

Naše značka:  
1255/21/OVP/N

Datum:  
3.2.2021

Toto vyjádření je vydáváno ve smyslu zákona č. 458/2000 Sb. a zákona č. 183/2006 Sb.,  
má platnost 2 roky od data jeho vydání.

Věc: Vodní nádrž VN 3 v k. ú. Únějovice

okres: Dobruška  
k.ú.: Únějovice

NEZASAHUJE do bezpečnostního pásma VTL plynovodu a ochranného pásma  
telekomunikačního vedení NET4GAS, s.r.o.

V další korespondenci uvádějte vždy číslo našeho vyjádření.

**NET4GAS, s.r.o.**  
Na Hřebenech II 1718/8, P.O.BOX 22  
140 21 Praha 4 - Nusle  
IČ: 27260364  
DIČ: CZ27260364 (43)



Aleš Novák  
Manažer, Dokumentace soustavy

Žádost o vyjádření k VTL plynovodům a telekomunikačnímu vedení NET4GAS, s.r.o. zasílejte pomocí  
elektronické podatelny: [www.net4gas.cz](http://www.net4gas.cz) (Přeprovádní soustava - Žádost o vyjádření).

1255/21/OVP/N, str. 1 / 1





Příloha k vyjádření: 1255/21/OVP/N

### Seznam souřadnic předmětu vyjádření:

Souřadnice jsou uvedeny v souřadnicovém systému jednotné trigonometrické sítě katastrální (S-JTSK).

#### Polygon č. 1 / 1

Y [m]	X [m]
846135.230	1098209.312
846109.830	1098323.259
845988.827	1098393.814
845946.141	1098330.314
845894.989	1098158.864
845936.264	1098104.889
845980.361	1098069.964
846090.075	1098167.684

100  
100  
100

100

100  
100

100  
100



100  
100



100  
100



100  
100

100  
100





## POVODÍ VLTAVY

Povodí Vltavy, státní podnik  
závod Berounka  
Denisovo nábřeží 14  
301 00 Plzeň

TEL.: 377 307 111  
FAX: 377 237 361

BANKOVNÍ SPOJENÍ:  
KOMERČNÍ BANKA, a.s. PLZEŇ - MĚSTO  
č.ú.: 7004311/0100

Vodohospodářský atelier spol. s r.o.  
Ing. Horák  
Růženec 54  
644 00 Brno

VÁŠ DOPIS ZNAČKY/ ZE DNE  
22.6.2021

NAŠE ZNAČKA  
PVL-46323/2021/340/Pa  
PVL-10182/2021/SP

VYŘIZUJE/ LINKA



DATUM  
2021-08-31

### Vodní nádrž VN 3 v k.ú. Únějovice

k.ú. Únějovice, okr. Domažlice, kraj Plzeňský, č.h.p. 1-10-02-0850-0-00, HGR 6222

ID VÚ povrchových vod: BER\_0260 Merklínka od pramene po ústí do toku Radbuza

ID VÚ podzemních vod: 62221 Krystalinikum a proterozoikum v povodí Úhlavy a dolního toku Radbuzy – západní část

### I. STANOVISKO správce povodí a II. VYJÁDRĚNÍ účastníka řízení

Dopisem ze dne 22.6.2021 jste nám předložili ke stanovisku správce povodí projektovou dokumentaci pro stavební řízení „Vodní nádrž VN 3 v k.ú. Únějovice“, zak.č. 09/21, kterou jste vypracovali v 06/2021. Investorem stavby je Česká republika – Státní pozemkový úřad, Krajský pozemkový úřad pro Plzeňský kraj, pobočka Domažlice, Haltravská 438, 344 01 Domažlice.

Předmětem PD je výstavba boční malé vodní nádrže umístěné na pozemcích parc. č.: 1032; 1415; 1154 v k.ú. Únějovice. Nádrž bude umístěna bočně na levé straně vodního toku Merklínky IDVT 10100099, ze kterého bude odebírána voda pomocí rozdělovacího objektu a navazujícím trubním vedením DN 300. Pro běžnou manipulaci s vodou bude sloužit prefabrikovaný požerák s navazujícím výpustným potrubím DN 300. Voda od výpustného potrubí pokračuje zatrubněným potrubím DN 300, které je zaústěno zpětně do vodního toku Merklínka. Nátok a výtok z MVN bude proveden mimo upravené části na vodním toku Merklínka (viz mapová příloha).

Významný vodní tok Merklínka ( IDVT: 10100099) je ve správě Povodí Vltavy, státní podnik

Záměr se dále nachází v záplavovém území Q100 a v aktivní zóně záplavového území (AZZÚ) významného vodního toku Merklínka (ř.km cca 32,9) stanovené Krajským úřadem Plzeňského kraje pod č.j. ŽP/1728/16 dne 22.7.2016.

Stavba je navržena jako společná zařízení schválených Komplexních pozemkových úprav v k.ú. Únějovice, které jsou ekvivalentem rozhodnutí o umístění stavby. Rozhodnutí o schválení návrhu komplexních pozemkových úprav v k.ú. Únějovice, vydal Státní pozemkový úřad, Krajský pozemkový úřad pro Plzeňský kraj, Pobočka Domažlice (č.j.: 13160/2012/130722). Toto rozhodnutí nabylo právní moci dne 17.10.2012.

Členění stavby na stavební objekty  
SO 01 Vodní nádrž VN3



Povodí Vltavy, státní podnik - zápis v obchodním rejstříku: Městský soud v Praze, oddíl A, vložka 43594

Obchodní firma: Povodí Vltavy, státní podnik  
Sídlo: Holečkova 3178/8, Smíchov, 150 00 Praha 5

IČO: 70889953  
DIČ: CZ70889953





SO 01.1 Úprava zátopy

SO 01.2 Ohrázování

SO 01.3 Odběrný objekt

SO 01.4 Výpustný objekt

navrhované parametry stavby:

Vodní nádrž VN 3

Staničení na Merklínce: ř.km 32,9 (odběrný objekt)

Kóta ohrázování: 455,45 m n.m.

Kóta hladiny stálého nadržení HSN 454,22m n.m.

Kóta max.hladiny 454,22 m n.m.

Hloubka vody max.: 2,24 m

Plocha vodní hladiny HSN 3450 m<sup>2</sup>

Prostor nádrže HSN 4378 m<sup>3</sup>

Ovladatelný prostor: 690 m<sup>3</sup> (454,02-454,22)

Neovladatelný prostor: 3688 m<sup>3</sup> (451,98-454,02)

Celková délka ohrázování: 250 m

Manipulační objekt požerákového typu

Spodní výpust DN 300, kapacita: 0,020 m<sup>3</sup>/s

Z hydrogeologického hlediska je vodní nádrž situována v hydrogeologickém rajonu 622 ? Krystalinikum a proterozoikum v povodí Úhlavy a dolního toku Radbuzy, ve vodním útvaru podzemních vod základní vrstvy 62221 Krystalinikum a proterozoikum v povodí Úhlavy a dolního toku Radbuzy - západní část, jehož kvantitativní stav je hodnocen jako vyhovující a chemický stav jako nevyhovující. Záměr se dále nachází ve vodním útvaru povrchových vod BER\_0260 Merklínk od pramene po ústí do toku Radbuza, jehož chemický stav je hodnocen jako dobrý a ekologický stav rovněž jako dobrý stav.

Vzhledem k charakteru záměru lze předpokládat, že záměr nebude mít vliv na stav útvaru povrchových ani podzemních vod.

I. Na základě ustanovení § 54 odst. 4 zákona č. 254/2001 Sb., o vodách a o změně některých zákonů (vodní zákon), ve znění pozdějších předpisů, a vyhlášky Ministerstva zemědělství č. 183/2018 Sb., o náležitostech rozhodnutí a dalších opatření vodoprávního úřadu a o dokladech předkládaných vodoprávnímu úřadu, ve znění pozdějších předpisů, vydává organizace Povodí Vltavy, státní podnik, jako příslušný správce povodí v dílčím povodí Berounky k předložené projektové dokumentaci následující

#### stanovisko :

A. Z hlediska zájmů daných platným Národním plánem povodí Labe a Plánem dílčího povodí Berounky (ustanovení § 24 až 26 vodního zákona) **je uvedený záměr možný, protože lze předpokládat, že záměrem nedojde ke zhoršení chemického stavu a ekologického stavu/potenciálu dotčeného útvaru povrchových vod a chemického stavu a kvantitativního stavu útvaru podzemních vod, a že nebude znemožněno dosažení jejich dobrého stavu/potenciálu.** Toto hodnocení vychází z posouzení souladu daného záměru s výše uvedenými platnými dokumenty.

Z hlediska zájmů daných Plánem pro zvládání povodňových rizik v povodí Labe **je uvedený záměr možný.**

B. Z hlediska dalších zájmů daných zákonem č. 254/2001 Sb., o vodách a o změně některých zákonů (vodní zákon), ve znění pozdějších předpisů, souhlasíme s uvedeným záměrem „Vodní nádrž VN 3 v k.ú. Únějovice“ za předpokladu splnění této podmínky:

2000

4  
5  
6  
7

1. Stavební a výkopový materiál a technika nezbytná pro vlastní stavbu musí být zabezpečeny proti odplavení při případných zvýšených průtocích na vodním toku a přívalových deštích. Stavební technika bude zabezpečena tak, aby nedocházelo k únikům a úkapům ropných látek.
2. Po dokončení stavebních prací bude odklizen veškerý materiál, který byl v souvislosti se stavbou v záplavovém území uložen.
3. V korytě vodního toku na rozdělovacím objektu bude dle vodního zákona zachován průtok  $Q_{330}$ , do MVN bude odebírána voda pouze nad  $Q_{330}$ .

Toto stanovisko správce povodí platí dva roky ode dne jeho vydání.

Dle předloženého zákresu umístění stavby v situaci jsou orientační souřadnice v S-JTSK:  $Y = 846024.41$ ,  $X = 1098296.67$

II. Jako správce významného toku Merklínka (IDVT: 10100099), vydává organizace Povodí Vltavy, státní podnik, k předložené projektové dokumentaci jako účastník předmětného vodoprávního řízení následující

#### vyjádření :

Souhlasíme s uvedeným záměrem „Vodní nádrž VN 3 v k.ú. Únějovice“ za předpokladu splnění těchto podmínek:

1. V korytě vodního toku na rozdělovacím objektu bude dle vodního zákona zachován průtok  $Q_{330}$ , do MVN bude odebírána voda pouze nad  $Q_{330}$ .
2. Rozdělovací objekt zůstane v majetku investora, ten bude zajišťovat údržbu na rozdělovacím objektu tak, aby byl vodní tok stále průtočný.
3. Rozdělovací objekt na toku bude zhotoven ve tvaru lichoběžníku nikoliv ve tvaru U.
4. Svahy a dno v místě výusti výpustného zařízení požadujeme zpevnit dle PD tak, aby nedocházelo při následném vypouštění vod z nádrže k poškození koryta vodního toku.

Dále upozorňujeme, že je vodní nádrž plánována na odvodněném území plošnou drenáží, bude proto nutné v případě překopání drenáže zajistit její funkci odvodnění.

Ing. Jana Ronovská  
vedoucí provozního střediska 4

Kopie:

Pr. 5 – p. Opat

1.

2.

3.

4.

5.

6.

7.

8.

9.

10.

11.

12.

13.

14.

15.

16.

17.

18.



19.

20.



# KRAJSKÁ HYGIENICKÁ STANICE PLZEŇSKÉHO KRAJE SE SÍDLEM V PLZNI

Skrětova 15, 301 00 Plzeň, webové stránky: [www.khsplzen.cz](http://www.khsplzen.cz), e-mail: [podatelna@khsplzen.cz](mailto:podatelna@khsplzen.cz),  
ID:samai8a

V Domažlicích, dne: 14. 7. 2021  
Č.j.: KHSPL/17106/21/2021  
Sp. značka: S-KHSPL/17106/21/2021  
Vyřizuje:   
Tel.:   
Č.j. odesílatele:

Česká republika – Státní pozemkový úřad  
Krajský pozemkový úřad pro Plzeňský kraj  
Pobočka Domažlice  
Haltravská 438  
344 01 Domažlice

DATOVOU SCHRÁNKOU

**VĚC: „Vodní nádrž VN 3 v k.ú. Únějovice“**

Na základě žádosti investora stavby Česká republika – Státní pozemkový úřad, Krajský pozemkový úřad pro Plzeňský kraj, Pobočka Domažlice, Haltravská 438, 344 01 Domažlice, které na základě plné moci zastupuje Vodohospodářský atelier, Růženec 54, 644 00 Brno, ze dne 22. 6. 2021 posoudila Krajská hygienická stanice Plzeňského kraje se sídlem v Plzni jako dotčený orgán státní správy ve smyslu § 77 zák.č. 258/2000 Sb. o ochraně veřejného zdraví, ve znění pozdějších předpisů, v platném znění, předložený návrh stavby: „Vodní nádrž VN 3 v k. ú. Únějovice“.

Po posouzení z hlediska požadavků ochrany veřejného zdraví konstatuje Krajská hygienická stanice Plzeňského kraje se sídlem v Plzni, že předloženým návrhem nejsou dotčeny zájmy chráněné orgánem ochrany veřejného zdraví. Projektová dokumentace řeší vodní nádrž VN 3 v k. ú. Únějovice. **Z tohoto důvodu Krajská hygienická stanice Plzeňského kraje se sídlem v Plzni není v řízení o předmětném návrhu dotčeným orgánem státní správy a stanovisko proto nevydává.**

**Ing. Tomáš Příbek – odborný rada**  
vedoucí odd. hygieny obecné a komunální  
a podpory veřejného zdraví 2  
Krajské hygienické stanice Plzeňského kraje  
se sídlem v Plzni

„Otisk úředního razítka“







## Muzeum Chodsko v Domažlicích

Vyjádření ke stavbě „Vodní nádrž VN 3 v k. ú. Únějovice“

V rámci výstavby nové vodní nádrže je nutné, aby byl ve fázi skryté plochy (po sejmutí humózní vrstvy) umožněn archeologický dozor celého prostoru chystané nádrže (v rámci samotného hloubení nádrže do geologického podloží pak již archeolog být nemusí). Stejně tak všechny další zásahy do terénu musí být archeologicky dozorovány.

Proto je nutné, aby stavebník s předstihem oznámil zahájení terénních prací některé z organizací, oprávněných provádět archeologické výzkumy a umožnil jí archeologický dozor v průběhu stavby resp. zásahů do terénu.

V Domažlicích dne 23. 6. 2021

Mgr. Tomáš Mařík

Archeologické odd. Muzea Chodsko v Domažlicích

Email: mcharch@seznam.cz

Muzeum Chodsko  
v Domažlicích  
Muzeum J. Jindřicha  
Domažlice

Návrh  
44



9 722 974






HZSPX009A9GE

**Hasičský záchranný sbor Plzeňského kraje****Územní odbor Domažlice**

Břetislavova 158, 344 01 Domažlice

Č. j.: HSPM- 2575-2/2021 DO  
Datum: 14. 7. 2021  
Vyřizuje za PO:   
Tel.:  
E-mail:  
Vyřizuje za OOB:  
Tel.:  
E-mail:  
Počet stran: 2  
Počet příloh: 1/PD

Adresát:  
Vodohospodářský atelier, s.r.o.  
Růženec 634/54  
644 00 Brno

**KOORDINOVANÉ ZÁVAZNÉ STANOVISKO  
DOTČENÉHO ORGÁNU NA ÚSEKU POŽÁRNÍ OCHRANY A OCHRANY OBYVATELSTVA****Název stavby:**

Vodní nádrž VN 3 v k. ú. Únějovice

**Místo stavby:**

k. ú. Únějovice, p. č. 4097

**Stavebník:**

Státní pozemkový úřad, IČO 01312774,  
Jusinecká 1024/11a, Žižkov, Praha 13 000

**Předložená dokumentace:**

projektová dokumentace pro vydání stavebního povolení  
vypracoval: *Ing. Ondřej Horák*,  
ověřil: *Ing. Vítěslav Hráček, ČKAIT 1003373*  
datum: 6/2021

Hasičský záchranný sbor Plzeňského kraje (dále jen „HZS PK“) obdržel dne 28. 6. 2021 žádost o vydání závazného stanoviska k výše uvedené dokumentaci a v souladu s ustanovením § 149 odst. 1 zákona č. 500/2004 Sb., správní řád, ve znění pozdějších předpisů a v souladu s ustanovením § 4 odst. 7 zákona č. 183/2006 Sb., o územním plánování a stavebního řádu (stavební zákon), ve znění pozdějších předpisů k ní vydává následující koordinované závazné stanovisko dle níže uvedených ustanovení zvláštních právních předpisů.

**Závazné stanovisko dotčeného orgánu na úseku požární ochrany**

HZS PK jako věcně a místně příslušný dotčený orgán na úseku požární ochrany podle ustanovení § 7 odst. 4 zákona č. 320/2015 Sb., o Hasičském záchranném sboru České republiky a o změně některých zákonů (zákon o hasičském záchranném sboru), ve znění pozdějších předpisů a podle ustanovení § 26 odst. 2 písm. b) a ustanovení § 31 odst. 1 písm. b) zákona č. 133/1985 Sb., o požární ochraně, ve znění pozdějších předpisů (dále jen „zákon o požární ochraně“) posoudil v rozsahu níže uvedených podkladů výše uvedenou dokumentaci.

Na základě výše uvedeného vydává dle ustanovení § 31 odst. 3 zákona o požární ochraně a dále podle ustanovení § 149 odst. 1 zákona č. 500/2004 Sb., **souhlasné závazné stanovisko.**

**Odůvodnění:**

HZS PK vycházel při vydání závazného stanoviska z těchto podkladů:

1. Zásady požárně bezpečnostního řešení:

název: *Vodní nádrž VN 3 v k. ú. Únějovice*

vypracoval: *Ing. Ondřej Horák,*

ověřil: *Ing. Vítěslav Hráček, ČKAIT 1003373*

datum: *6/2021*

Posouzením předložené dokumentace v rozsahu výše uvedených podkladů podle ustanovení § 46 odst. 1 vyhlášky č. 246/2001 Sb., o stanovení podmínek požární bezpečnosti a výkonu státního požárního dozoru (vyhláška o požární prevenci), ve znění pozdějších předpisů (dále jen „vyhláška o požární prevenci“) dospěl HZS PK k závěru, že zásady požárně bezpečnostního řešení splňují obsahové náležitosti dle ustanovení § 41 vyhlášky o požární prevenci. Z obsahu posouzených zásad požárně bezpečnostního řešení vyplývá, že jsou splněny technické podmínky požární ochrany kladené na danou stavbu vyhláškou č. 23/2008 Sb., o technických podmínkách požární ochrany staveb, ve znění vyhlášky č. 268/2011 Sb.

**Závazné stanovisko dotčeného orgánu na úseku ochrany obyvatelstva**

HZS PK jako věcně a místně příslušný dotčený orgán na úseku ochrany obyvatelstva dle ustanovení § 7 odst. 4 zákona č. 320/2015 Sb., o Hasičském záchranném sboru České republiky a o změně některých zákonů (zákon o hasičském záchranném sboru), ve znění pozdějších předpisů, dle ustanovení § 10 odst. 6 zákona č. 239/2000 Sb., o integrovaném záchranném systému a o změně některých zákonů, ve znění pozdějších předpisů a dle zákona č. 183/2006 Sb., o územním plánování a stavebním řádu (stavební zákon), ve znění pozdějších předpisů posoudil předloženou projektovou dokumentaci: *Vodní nádrž VN 3 v k. ú. Únějovice, k. ú. Únějovice, p. č. 4097* a k výše uvedené dokumentaci vydává **souhlasné závazné stanovisko.**

**Odůvodnění:**


HZS PK vycházel při vydání závazného stanoviska z těchto podkladů:

- Předložená dokumentace pro *Vodní nádrž VN 3 v k. ú. Únějovice, k. ú. Únějovice, p. č. 4097*, technická zpráva.
- Z posouzení předložené dokumentace v rozsahu ustanovení § 22 vyhlášky č. 380/2002 Sb., k přípravě a provádění úkolů ochrany obyvatelstva, dospěl HZS PK k závěru, že tato dokumentace splňuje obsahové náležitosti.

**Závěr**

HZS PK na základě výše uvedených závazných stanovisek vydaných podle zvláštních právních předpisů vydává k předložené dokumentaci stavby

**SOUHLASNÉ KOORDINOVANÉ ZÁVAZNÉ ST**



plk. Ing. Václav Petržík  
ředitel územního odboru  
v z. mjr. Bc. Jaroslav Sokol  
vedoucí pracoviště prevence, OOB a KŘ  
úřední osoba

**Městský úřad Domažlice**  
**Odbor výstavby a územního plánování**

nám. Míru 1, 344 20 Domažlice

SPIS. ZN.: OVÚP-5805/2021  
NAŠE Č.J.: MeDO-41923/2021  
VYŘIZUJE:   
TEL.:  
FAX:  
E-MAIL: [podatelna@mesto-domazlice.cz](mailto:podatelna@mesto-domazlice.cz)

DLE ROZDĚLOVNÍKU

DATUM: 30.06.2021

**ZÁVAZNÉ STANOVISKO**  
**orgánu územního plánování**

MěÚ Domažlice, odbor výstavby a územního plánování, jako orgán územního plánování příslušný pod § 6 zákona č. 183/2006 Sb., o územním plánování a stavebním řádu (stavební zákon), ve znění pozdějších předpisů (dále jen "stavební zákon"), přezkoumal podle ust. § 96b odst. 3 stavebního zákona z hlediska souladu s politikou územního rozvoje, s územně plánovací dokumentací a z hlediska uplatňování cílů a úkolů územního plánování záměr, který dne 22.06.2021 podal

**Vodohospodářský ateliér, s.r.o., IČO 27724905, Růženec č.p. 54, 644 00 Soběšice,**  
(dále jen "žadatel"), ve věci:

**Vodní nádrž VN 3 v k.ú. Únějovice**

na pozemku parc. č. 1032, 1154, 1415, 1405 v katastrálním území Únějovice, který obsahuje:

Nová vodní nádrž je navržena jako boční nádrž, neprotékaná povodňovými průtoky v toku Merklínka. Přítok vody do nádrže bude zajištěn odběrným objektem na toku Merklínka. Na staveništi vodní nádrže nenachází síť technické infrastruktury. Návrh opatření vychází z koncepce opatření pro zvýšení zadržení vody v krajině na katastru Únějovice, který byl zpracován v rámci návrhu společných zařízení komplexních pozemkových úprav v k.ú. Únějovice. Realizací tohoto opatření dochází ke zvýšení schopnosti krajiny zadržovat povrchové vody a dále prospívá k rozšiřování biodiverzity v dané lokalitě.

vydává podle ustanovení § 149 odst. 1 a § 136 zákona č. 500/2004 Sb., správní řád, ve znění pozdějších předpisů toto **závazné stanovisko**:

**Záměr je přípustný za splnění následující podmínky:**

- kterou je umístění a provedení podle výkresové částí, která je přílohou tohoto závazného stanoviska
- Další podmínky pro přípravu a uskutečnění záměru se nestanovují.
- Závazné stanovisko platí 2 roky ode dne vydání.

**Odůvodnění:**

- Odbor výstavby a územního plánování, jako orgán územního plánování, přezkoumal záměr podle § 96b odst. 3 stavebního zákona, zda je přípustný z hlediska souladu s politikou územního rozvoje a územně plánovací dokumentací a z hlediska uplatňování cílů a úkolů územního plánování, či nikoliv.
- *Orgán územního plánování přezkoumal soulad záměru s politikou územního rozvoje a se zásadami územního rozvoje:*

Politika územního rozvoje České republiky (PÚR ČR), ve znění Aktualizace č. 1, 2, 3 a 5, která zahrnuje právní stav po aktualizaci č. 1, 2, 3 a 5 PÚR ČR, účinná od 11.09.2020. Záměr je v souladu s PÚR ČR.



Zásady územního rozvoje Plzeňského kraje vydané Zastupitelstvem Plzeňského kraje dne 02.09.2008 pod usnesením č. 834/2008 (ZÚR PK), ve znění Aktualizace č. 1 ZÚR PK, účinné od 01.04.2014, ve znění Aktualizace č. 2, účinné od 29.09.2018 a ve znění Aktualizace č. 4, účinné od 24.01.2019. Záměr je v souladu se ZÚR PK.

- *Orgán územního plánování přezkoumal soulad záměru s územně plánovací dokumentací:*

Obec má zpracovaný územní plán Únějovice, který nabyl účinnosti dne 30.10.2015. Záměr se nachází v nezastavěném území v ploše změn vodní a vodohospodářské (VT) a částečně ve stabilizované ploše trvalý travní porost (NP). Vymezení plochy pro umístění vodní nádrže byla navržena v rámci komplexních pozemkových úprav pro výstavbu vodní nádrže. Hlavním využitím ploch vodních a vodohospodářských (VT) jsou pozemky vodních ploch a toků. Přípustné využití v plochách trvalý travní porost (NP) jsou stavby, zařízení a jiná opatření vyjmenovaná v § 18 odst. 5 zákona č. 183/2006, pokud je územně plánovací dokumentace z důvodu veřejného zájmu výslovně nevylučuje. Územní plán výstavbu vodní nádrže v těchto plochách nevylučuje. Záměr je v souladu s územním plánem. Nad rámec orgánu územního plánování upozorňujeme, že se záměr nachází ve stanoveném záplavovém území toku Merklínka z roku 2016.

- *Orgán územního plánování přezkoumal soulad záměru s cíli a úkoly územního plánování:*

Cíle a úkoly územního plánování jsou pro tuto lokalitu záměrem respektovány.

Proto dospěl orgán územního plánování k závěru, že posuzovaný záměr je z hlediska územního plánu : cílů a úkolů územního plánování přípustný při splnění stavené podmínky.

Ing. Ivana Sladká  
vedoucí odboru výstavby a ÚP

**Příloha:**

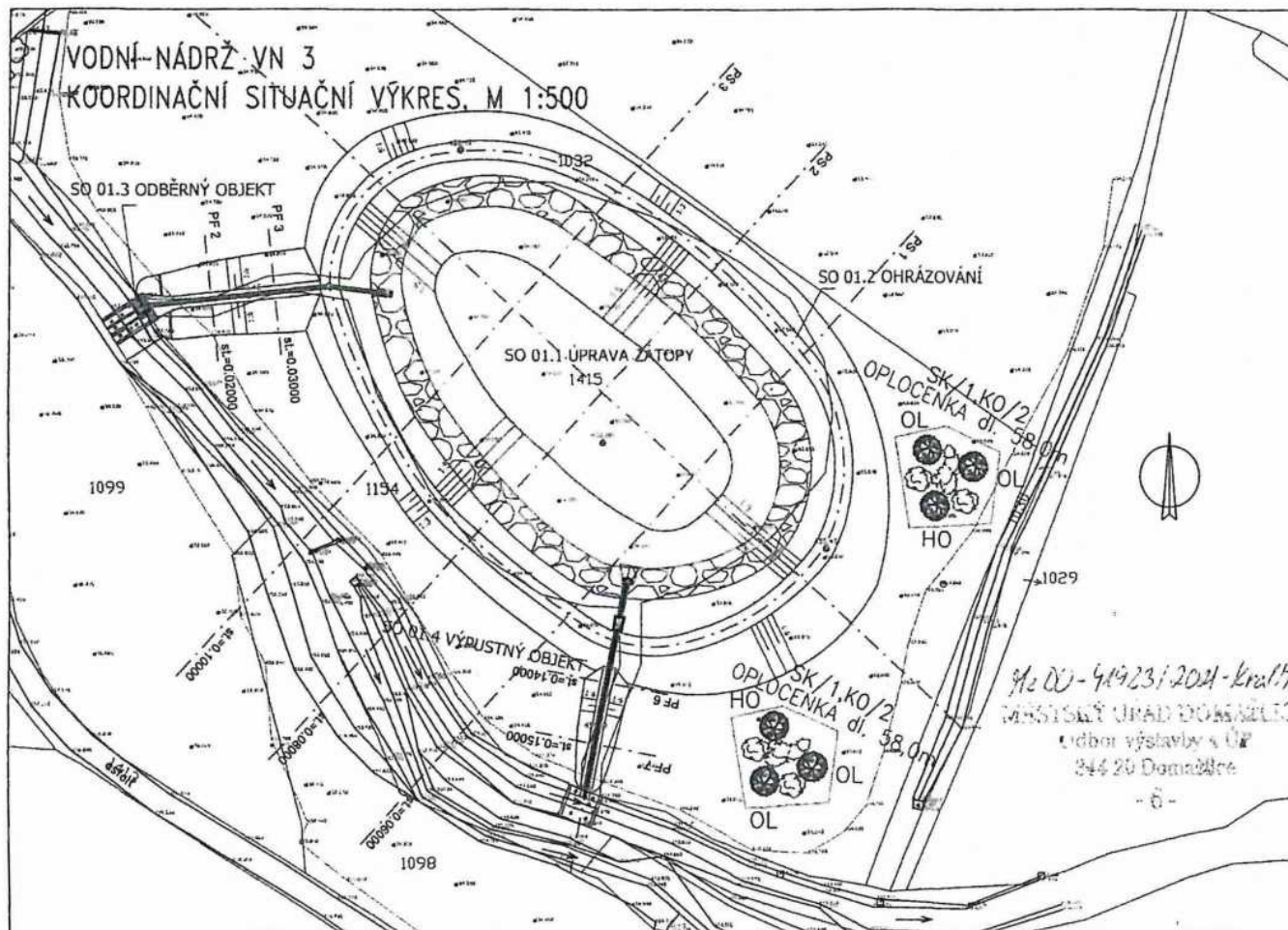
Koordinační situační výkres

**Obdrží:**

Navrhovatelé (dodejky)

1. Vodohospodářský ateliér, s.r.o., IDDS: rz4a5mz  
sídlo: Růženec č.p. 54, 644 00 Soběšice





# SEZNAM DŘEVIN NAVRŽENÝCH K VÝSADBĚ STROMY

OZN. NÁZEV	KS
OL OLŠE LEPKAVÁ ( <i>Alnus glutinosa</i> )	6
HO HABR OBECNÝ ( <i>Carpinus betulus</i> )	2
CELKEM STROMŮ	8

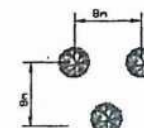
## KEŘE


OZN. NÁZEV	KS
SK SVIDA KRYVÁ ( <i>Cornus sanguinea</i> )	2
KO KALINA OBECNÁ ( <i>Viburnum opulus</i> )	4
CELKEM KEŘŮ	6

## LEGENDA:

—	NAVH OBJEKTŮ
—	HLADINA VODY
—	MAPA KN
●	VÝSADBA STROMŮ
●	VÝSADBA KEŘŮ

## SCHEMA VÝSADEB SKUPINY STROMŮ



VYPRACOVAL		ZODP. PROJEKTANT		VED. PROJEKTANT		 vodohospodářský úřad k.ú. Domažlice 54. 614 202 Brno					
Ing. Horák		Ing. Horák		Ing. Hroček							
KRAJ		PLZEŇSKÝ		K.Ú.		ÚNEJOVICE		ZAK.ČÍSLO		09/21	
STAVEBNÍK		ČR-SP, k.p. PRO PLZEŇSKÝ KRAJ, PŘÍRODA DOMAŽLICE						DATUM		06/2021	
STAVBA AKCE		Vodní nádrž VN 3 v k.ú. Únějovice						STUPEŇ		OSP, DPS	
OBJEKT								FORMÁT		2xA4	
								MĚŘÍTKO		1:500	
OBSAH		KONSTRUKČNÍ STAVBA VÝKRES						PŘÍLOHA Č.		PŘE C.	
								C.3.			

1

2

3

4

5

6

7

8

9

10

11

12

13

14

15

# Městský úřad Domažlice

Náměstí Míru 1, 344 20 Domažlice

Č. stan.: 381/2021

Č. spisu: 360/2021/DS

Č.j.: MeDO-40191/2021

Vyřizuje:

Datum: 16.07.2021

Městský úřad Domažlice, odbor životního prostředí, obdržel žádost o vydání koordinovaného závazného stanoviska ke stavební akci

## **Vodní nádrž (VN) 3**

na místě: poz. č. 1154, 1415, 1032, 1405, k.ú.: Únějovice

investor: Státní pozemkový úřad, Husinecká 1024/11a, 13000, Praha 3,

které je vyžadováno jako podklad ke stavebnímu řízení.

### Popis akce:

Plocha pro výstavbu nádrže byla vyčleněna v rámci komplexních pozemkových úprav v k. ú. Únějovice. V současné době se jedná o pozemky zemědělsky využívané jako trvalý travní porost v rovině, pozemek určený pro vodní hladinu je veden jako vodní plocha. Nová vodní nádrž je navržena jako boční nádrž, neprotékaná povodňovými průtoky v toku Merklínka. Nádrž bude vybudována vyhloubením v terénu a ohrázkováním z vytěžené zeminy, bude vybudován odběrný i výpustný objekt na toku Merklínka. Bude vykáceno 13 stromů a následně provedena skupinová výsadba. Projektovou dokumentaci (PD) s datem 06/2021 a zakázkovým č. 09/21 vypracoval Ing. Ondřej Horák.

Po posouzení předložené dokumentace vydává Městský úřad Domažlice ke stavebnímu řízení

## **I. KOORDINOVANÉ ZÁVAZNÉ STANOVISKO,**

k jehož vydání je věcně příslušný na základě ustanovení § 4 odst. 7 zákona č.183/2006 Sb., o územním plánování a stavebním řádu (stavební zákon), ve znění pozdějších předpisů a na základě kompetenčních ustanovení právních předpisů níže uvedených. Koordinované závazné stanovisko je složeno z následujících závazných stanovisek:

### **Závazné stanovisko orgánu veřejné správy v oblasti odpadového hospodářství dle § 146 odst. 3 písm. a) zákona č. 541/2020 Sb., o odpadech, v platném znění (Vac)**

S realizací záměru souhlasíme s podmínkou: Přebytková zemina bude předána oprávněné osobě k využití a ne ke skládce. Případné využití zeminy na povrchu terénu mimo vlastní stavbu musí být PŘEDEM projednáno s OŽP - OH MěÚ Domažlice.

### Odůvodnění:

Předložená PD uvádí, že cca 1 600 m<sup>3</sup> zeminy bude odvezeno na skládku, což je v přímém rozporu s povinnostmi vyplývajícími z uvedeného zákona. Proto byla stanovena výše uvedená podmínka.

### **Závazné stanovisko orgánu ochrany přírody, vykonávajícího státní správu dle § 77 zákona č. 114/1992 Sb., o ochraně přírody a krajiny, v platném znění (Sla)**

Se zásahem do významného krajinného prvku - vodní tok a údolní niva - pozemek p.č.1405, 1154 a 1032 - souhlasíme v souladu s § 4 odst. 2 citovaného zákona za těchto podmínek:

telefon: 379719111

fax: 379719215

e-mail: podatelna@mesto-domazlice.cz

1. kromě stavby MVN nebudou prováděny terénní práce, navážení materiál, měnění vodní režim, kácení dřeviny,
2. hlavní terénní práce proběhnou v období 01.08. - 31.03.,
3. kácení dřevin bude provedeno po nabytí právní moci vodoprávního povolení stavby a to v období 01.10. - 31.03.,
4. v korytě Merklínkye zůstane trvale zachován průtok Q330,
5. manipulace s hladinou nádrže nebude prováděna od 01.03. do 15.08., kromě nápravy havarijního stavu potřeby požární vody.

#### Důvodnění:

Organ ochrany přírody a krajiny vycházel z následujících skutečností :

- údolní niva a vodní tok je významným krajinným prvkem v souladu s § 3 odst. 1 písm. b) zákona,
- v souladu s § 4 odst. 2 zákona jsou významné krajinné prvky chráněné před poškozováním a ničením,
- na dotčených pozemcích je vymezen lokální biokoridor.

Při respektování uvedených podmínek provedením záměru nedojde k závažnému oslabení ekologicko stabilizační funkce významných krajinných prvků a lokálního biokoridoru.

**Závazné stanovisko orgánu státní správy lesů dle § 14 odst.2 zákona č.289/1995 Sb., o lesích a o změně doplnění některých zákonů (lesní zákon), v platném znění (Záh)**

Organ státní správy lesů souhlasí s realizací stavby dle předložené dokumentace.

#### Důvodnění:

Stavební záměr není v rozporu s lesním zákonem a svým charakterem neomezuje či není důvodem k omezení pozemků určených k plnění funkcí lesa a porostů na nich rostoucích. Z těchto důvodů souhlasí organ státní správy lesů bez uložení podmínek.

## **II. DOPLŇUJÍCÍ INFORMACE**

**Sdělení orgánu ochrany ovzduší dle zákona č. 201/2012 Sb., o ochraně ovzduší, v platném znění (Vac)**  
Zájmy chráněné uvedeným zákonem nebudou dotčeny.

**Sdělení vodoprávního úřadu, vykonávajícího státní správu dle § 104 odst.9 zákona č. 254/2001 Sb., o vodách a o změně některých zákonů, v platném znění (Kit)**

Stavba vodní nádrže je vodním dílem podle § 55 odst. 1 písm. a) vodního zákona, jejíž realizace podléhá vydání povolení podle § 15 odst. 1 vodního zákona. Příslušným úřadem k vydání stavebního povolení je odbor životního prostředí MěÚ Domažlice, jako příslušný vodoprávní úřad.

Pro vydání stavebního povolení pro stavbu nádrže je nutné na odbor životního prostředí MěÚ Domažlice předložit formulář žádosti a doklady stanovené v příloze č. 8 vyhlášky MZE č. 183/2018 Sb., o náležitostech rozhodnutí a dalších opatření vodoprávního úřadu a o dokladech předkládaných vodoprávnímu úřadu, ve znění pozdějších předpisů, včetně požadovaných dokladů. Akumulace povrchových vod v nádrži podléhá vydání povolení podle § 8 odst. 1 písm. a) bodu 2. vodního zákona. S žádostí o vydání stavebního povolení bude proto předložen i formulář žádosti o povolení k nakládání s vodami uvedený v příloze č. 1 výše uvedené vyhlášky.

**Sdělení orgánu ochrany zemědělského půdního fondu, vykonávajícího státní správu dle § 15 zákona č.334/1992 Sb., o ochraně zemědělského půdního fondu, v platném znění (Sla)**

Stavbou je dotčen zemědělský pozemek p. č. 1415 a 1032 v k. ú. Únějovice. Před povolením stavby je nutno požádat o souhlas s odnětím zemědělské půdy ze zemědělského půdního fondu podle § 9 citovaného zákona u zdejšího doboru.

**Sdělení orgánu státní památkové péče, vykonávajícího státní správu dle zákona č. 20/1987 Sb., o státní památkové péči, v platném znění (dále jen "památkový zákon") (Web)**

MěÚ Domažlice - ÚPP není ve výše uvedené věci věcně příslušným orgánem dle ust. § 29 památkového zákona.



Vzhledem k tomu, že při realizaci stavby dojde k nezbytným zemním pracím, při nichž mohou být narušeny archeologické situace, je stavebník již od doby přípravy stavby povinen řídit se § 22 a 23 památkového zákona, týkajícími se archeologie (mimo jiné oznámit záměr stavby Archeologickému ústavu Akademie věd v Praze, oddělení archeologie památkové péče, Letenská 4, 118 01 Praha 1).

**Sdělení silničního správního úřadu, vykonávajícího státní správu dle zákona č. 13/1997 Sb., o pozemních komunikacích, v platném znění (Šan)**

Předmětná věc se netýká zájmů chráněných uvedeným zákonem.

**Sdělení speciálního stavebního úřadu ve věcech silnic II. a III. třídy a VPÚK, vykonávajícího státní správu dle zák. č. 13/1997 Sb., o pozem. komunikacích, v platném znění (Sd)**

Nejsme dotčeným orgánem.

**Sdělení stavebního úřadu příslušného k umístění nebo povolení vedlejších staveb souboru pro potřeby vydání společného povolení, které se vydává podle § 94j zákona č. 183/2006 Sb., o územním plánování a stavebním řádu (stavební zákon), ve znění pozdějších předpisů, namísto rozhodnutí (Sd)**

Nejsme dotčeným orgánem.

**Sdělení úřadu územního plánování, vykonávajícího státní správu dle § 6 odst. 1 zákona č. 183/2006 Sb., o územním plánování a stavebním řádu (stavební zákon), ve znění pozdějších předpisů (Sd)**

Nejsme dotčeným orgánem.

---

### **Poučení**

Závazná stanoviska, vyjádření a sdělení jsou opatření podle části čtvrté zákona č. 500/2004 Sb., správní řád, v platném znění. Opravitelné vady lze podle § 156 odst. 1 správního řádu opravit usnesením, pokud tím nebude způsobena újma některé z dotčených osob. Pokud tento postup není možný, tak v případě rozporu s právními předpisy je vydávající správní orgán na základě § 156 odst. 2 správního řádu zruší. Nezákonná závazná stanoviska může ve smyslu § 149 odst. 8 správního řádu zrušit nebo změnit nadřízený správní orgán v přezkumném řízení, které lze zahájit do 1 roku a ukončit do 15 měsíců od právní moci rozhodnutí, které bylo závazným stanoviskem podmíněno. Závazná stanoviska je možné přezkoumat též podle § 149 odst. 7 správního řádu v rámci odvolacího řízení proti rozhodnutí, pro jehož účely je vydáváno.

**Bc. Petr März**

**vedoucí odboru ŽP**

Obrázek:

Vodohospodářský atelier, s. r. o., Růženec 54, 64400, Brno - Soběšice (žadatel)

