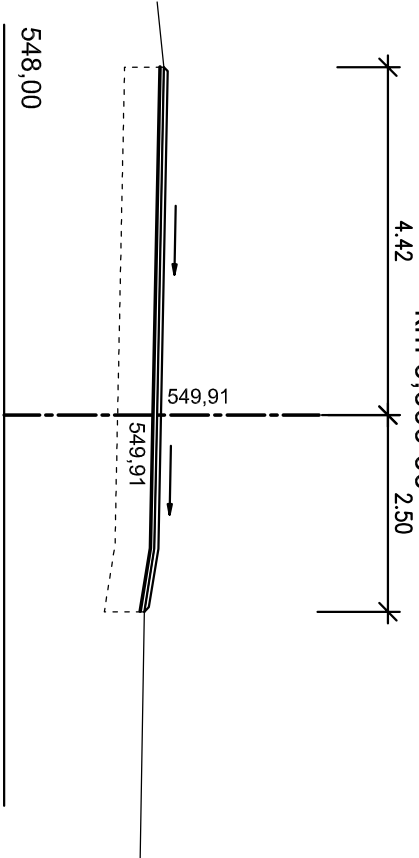


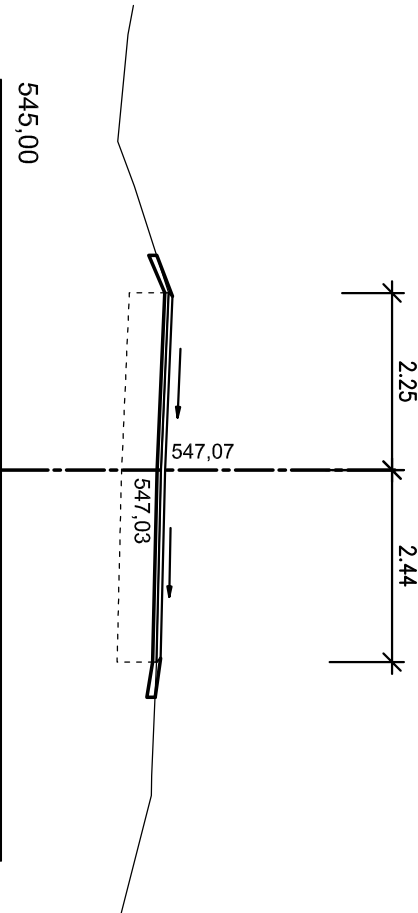
CHARAKTERISTICKÉ PŘÍČNÉ ŘEZY

km 0,000-0,613 (frézování a pokládka ACO11,ACP16+)

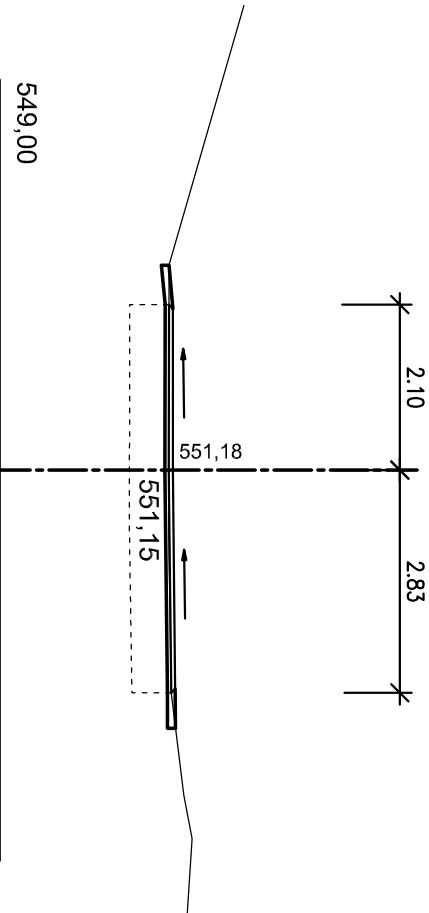
km 0,000 00



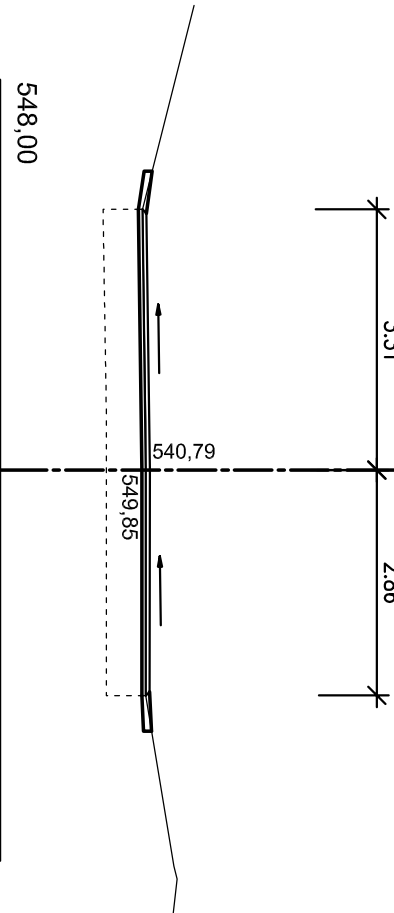
km 0,100 00



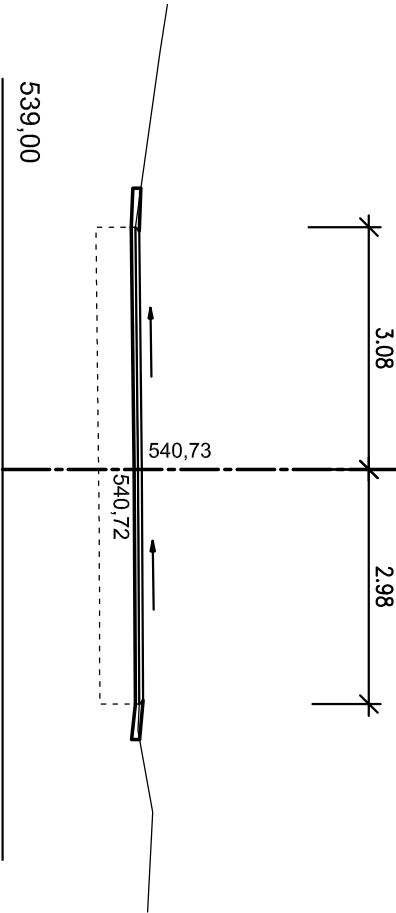
km 0,200 00



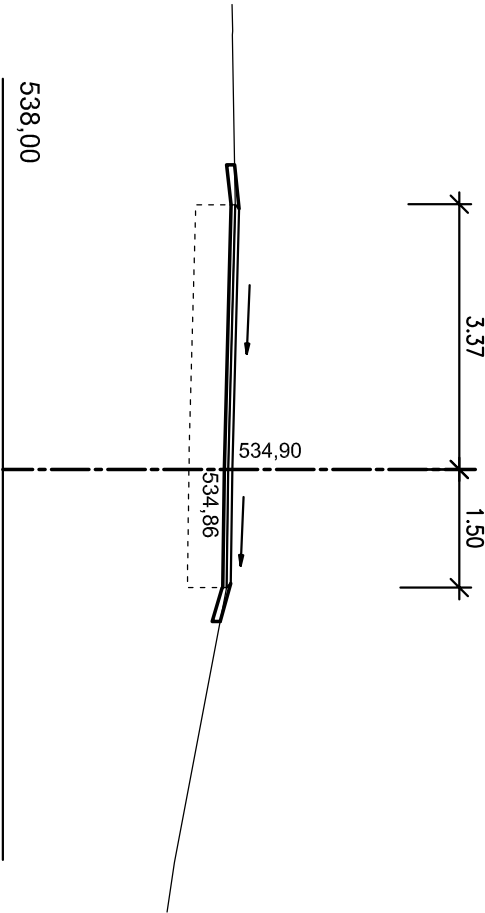
km 0,300 00



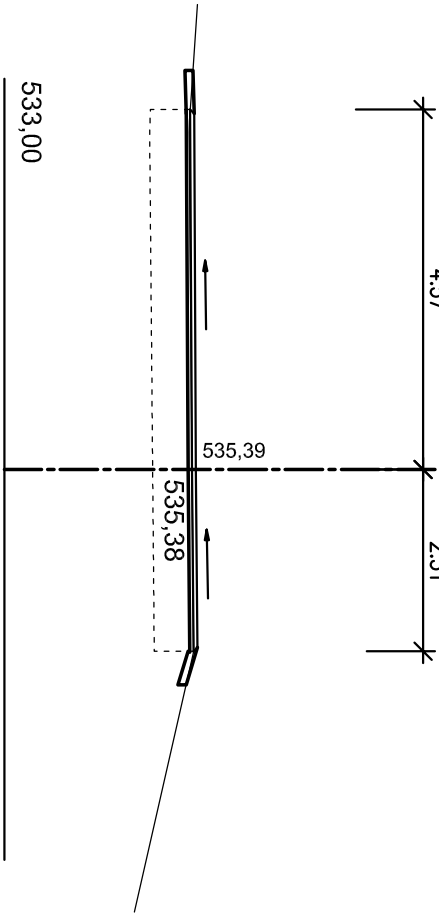
km 0,400 00




km 0,500 00



km 0,600 00



ZODP, PROJEKTANT	PROJEKTANT	<div> GEFOS inženýring, s.r.o., tel. 386 108 561 Plánská 1854/6, Č. Budějovice, PSČ 370 07</div>	
Michal Šlinc	Michal Šlinc		
INVESTOR	Česká republika - Státní pozemkový úřad, Krajský pozemkový úřad pro Jihočeský kraj, Pobočka Český Krumlov, 5. května 287, Přeštec, Český Krumlov, PSČ 38101		
MÍSTO STAVBY	kat. úz Křenov u Kájova, parc. č. 1735/1, 1723, 1733/1		
STUPEŇ PROJEKTU	DOKUMENTACE PRO STAVEBNÍ POVOLENÍ - DSP		
NÁZEV AKCE	Polní cesty v k.ú. Křenov u Kájova	ZMĚNA	
NÁZEV VÝKRESU	CHARAKTERISTICKÉ PŘÍČNÉ ŘEZY - POLNÍ CESTA C1	Č. KÓPIE	Č. VÝKRESU
		C.5	