


KRAJ:	JIHOČESKÝ
KATASTRÁLNÍ ÚZEMÍ:	KŘENOV U KÁJOVA
PARCELY:	1723
DRUH POZEMKŮ:	OSTATNÍ PLOCHA

Podrobný podélný profil: C1667A M 1:1000/100  
Rozsah: km 0,00000 - km 0,59479



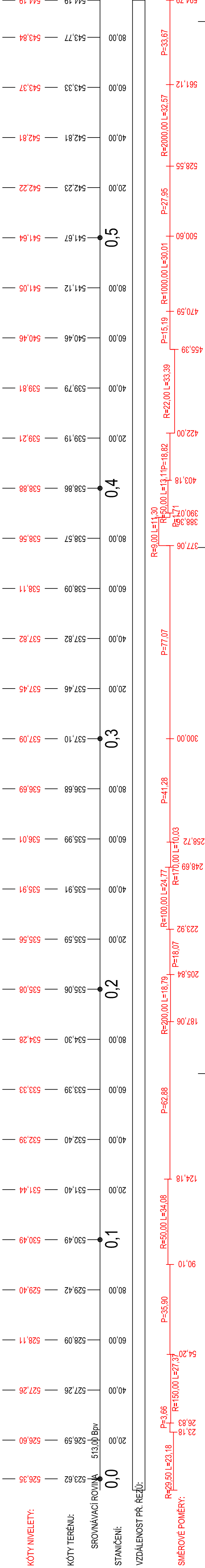
ZMĚNA PŘÍČ. SKLONU:


KÓTY NIVELETY:

KÓTY TERÉNU:

STANČENÍ:

VZDÁLENOST PŘ. REŽU:



					 GIEFOS inženýring s.r.o., IČA: 386 106 561 Přeládká 1854/6, C. Budějovice, PSČ 370 07
ZODP. PROJEKTANT	PROJEKTANT				
Michal Šlinc	Michal Šlinc				
INVESTOR	Česká republika - Státní pozemkový úřad, Krajský pozemkový úřad pro Jihočeský kraj, Poboda Český Krumlov, 3. května 287, Přeládká, Český Krumlov, PSČ 381 01				
MÍSTO STAVBY	kat. úz. Křenov u Kájova, parc. č. 17351, 1723, 17331				
STUPEŇ PROJEKTU	DOKUMENTACE PRO STAVEBNÍ POVOLENÍ - DSP				
NÁZEV JACCE	Polní cesty v k.ú. Křenov u Kájova				
NÁZEV VÝKRESU	PODÉLNÝ PROFIL - POLNÍ CESTA C1667 - ČÁST "A"				
FORMÁT	8 x A4				
DATAUM	5/2014				
MEŘÍTKO	1 : 1000/100				
ZMĚNA					
Č. KOPÉ	Č. VÝKRESU				
					C.3.1