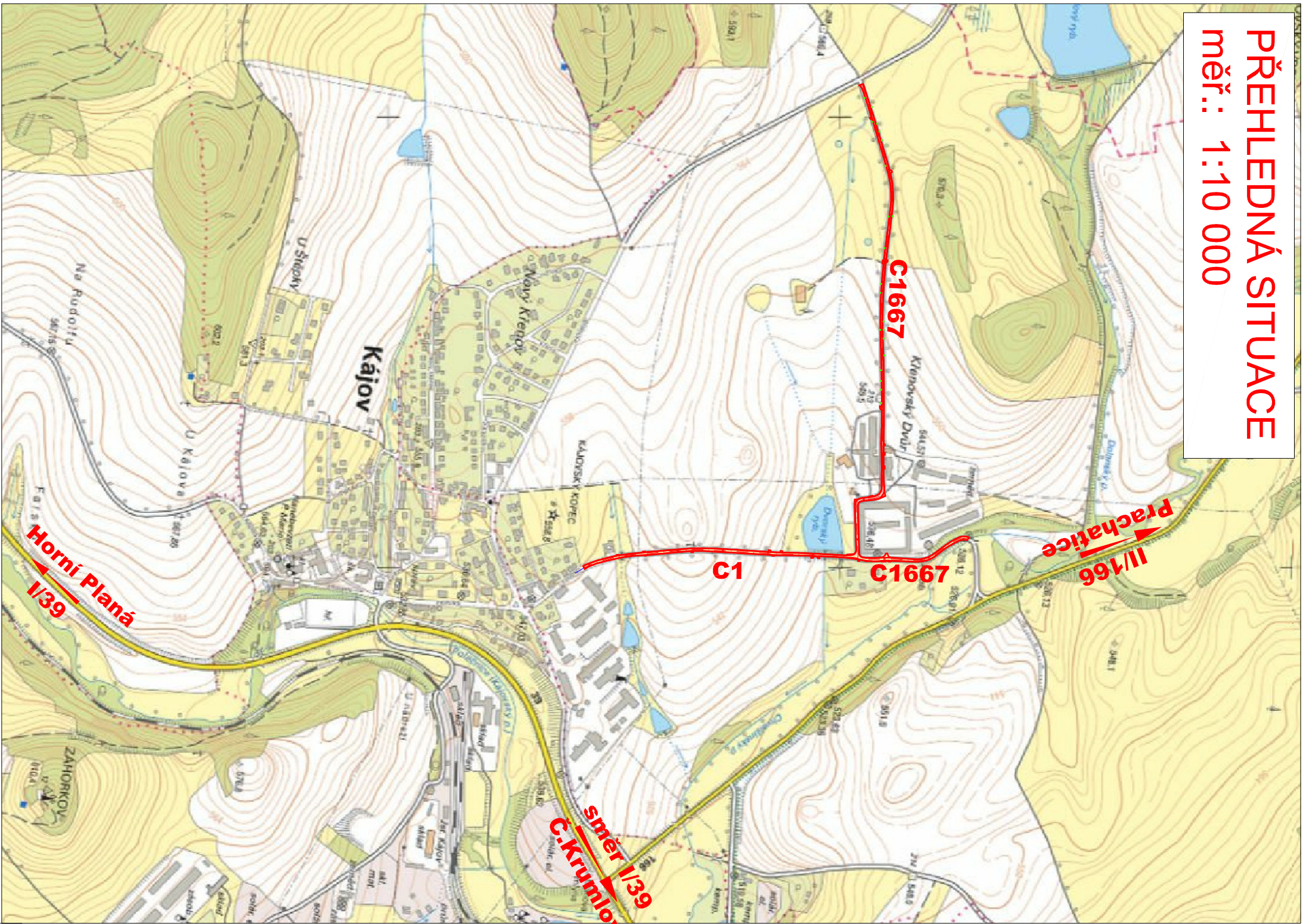
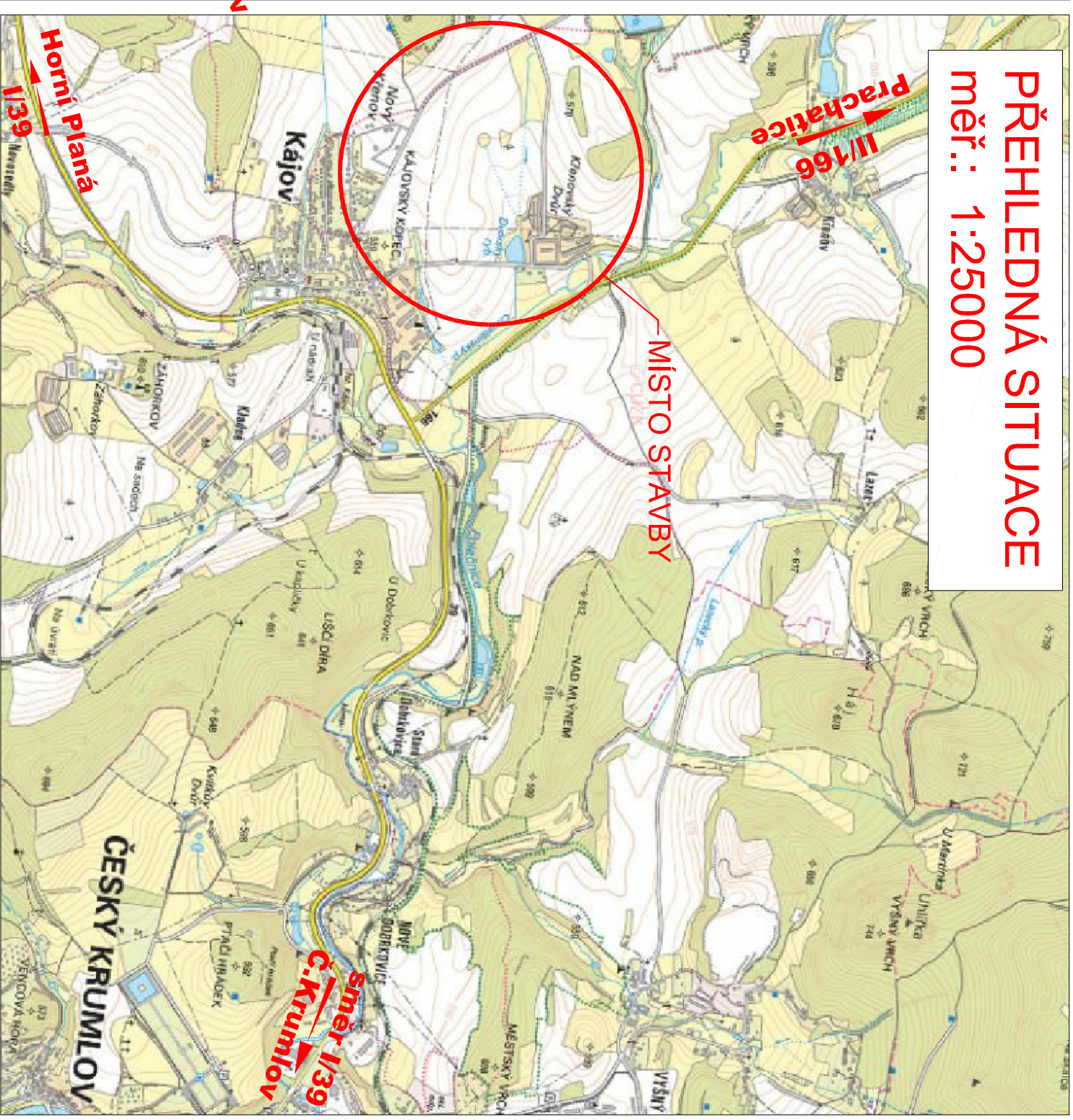



**PŘEHLEDNÁ SITUACE**  
**měř.: 1:10 000**



**PŘEHLEDNÁ SITUACE**  
**měř.: 1:25000**



|                   |  |   |  |   |  |
|-------------------|--|---|--|---|--|
| ZODP. PROJEKTANT  |  | PROJEKTANT  |  | <div><p>GEFOŠ inženýring, s.r.o., tel. 366 108 561<br/>Plasinská 1854/6, Č. Budějovice, PSČ 370 07</p></div> |  |
| Michal Šlinc      |  | Michal Šlinc  |  |   |  |
| INVESTOR          |  | Česká republika - Státní pozemkový úřad, Krajský pozemkový úřad pro Jihočeský kraj,<br>Pobočka Český Krumlov, 5. května 287, Pleshvec, Český Krumlov, PSČ 38101 |  |   |  |
| MÍSTO STAVBY      |  | kat. úz. Křenov u Kájova,<br>parc. č. 1735/1, 1723, 1733/1  |  |   |  |
| STUPEŇ PROJEKTU   |  | DOKUMENTACE PRO STAVEBNÍ POVOLENÍ - DSP   |  |   |  |
| MÁZEJ/ACKE        |  | Polní cesty v k.ú. Křenov u Kájova  |  | ZMĚNA   |  |
| MÁZEJ/VÝKRESU     |  |   |  | Č. KÓPIE  |  |
| PŘEHLEDNÁ SITUACE |  |   |  | B.1   |  |