



Vypracoval : 		HUTAR a.s. Tovačovského 92/2 Žižkov, 130 00 Praha IČO: 18382339	
Zodpovědný projektant : 			
Místo stavby : Nové Dvory			
Investor : Státní pozemkový úřad, Krajský pozemkový úřad pro Ústecký kraj, Pobočka Litoměřice			
Název : Realizace polní cesty HC1 a větrolamu V1 v k.ú. Nové Dvory			
Stavební část : Projektová dokumentace		Měřítko :	
		s. dokumentace :	DPS
Obsah: Průvodní zpráva		Číslo výkresu :	A

Obsah:

A. 1	ÚDAJE O STAVBĚ	2
A. 1.1	ÚDAJE O STAVBĚ	2
A. 1.2	ÚDAJE O STAVEBNÍKOVI	2
A. 1.3	ÚDAJE O ZPRACOVATELI DOKUMENTACE	2
A. 2	ČLENĚNÍ STAVBY NA OBJEKTY A TECHNICKÁ A TECHNOLOGICKÁ ZAŘÍZENÍ	2
A. 3	SEZNAM VSTUPNÍCH PODKLADŮ	2

A. 1 ÚDAJE O STAVBĚ

A. 1.1 Údaje o stavbě

a) **Název stavby:** „Realizace polní cesty HC1 a větrolamu V1 v k.ú. Nové Dvory“

b) **Místo stavby:**

Místo stavby:	Nové Dvory
Místo realizace (kraj):	Ústecký
Okres:	Litoměřický
Katastrální území:	Nové Dvory [706132]
Předmět dokumentace:	Novostavba
Stupeň dokumentace:	Dokumentace pro provedení stavby (DPS)

Stavba se nachází v katastrálním území Nové Dvory na pozemcích 807/1, 806, 438/33, 438/34, 438/36, 438/42, 907


A. 1.2 Údaje o stavebníkovi

Investor a objednatel: Česká republika – Státní pozemkový úřad, Krajský pozemkový úřad pro Ústecký kraj, Pobočka Litoměřice
Velká Krajská 4/1, Litoměřice-město
412 01 Litoměřice

A. 1.3 Údaje o zpracovateli dokumentace

a) **Zpracovatel dokumentace**

Projektant stavby: HUTÁR a.s.
Tovačovského 92/2,
Žižkov, 13000 Praha 3
IČO: 18382339

Projektant 
Autorizovaný inženýr v oboru dopravní stavby
ČKAIT 0014013, dopravní stavby

A. 2 Členění stavby na objekty a technická a technologická zařízení

SO 101: Polní cesta HC1

SO 801: Větrolam V1

A. 3 SEZNAM VSTUPNÍCH PODKLADŮ

- 1) Místní šetření, průzkum lokality, pořízení fotodokumentace.
- 2) Vstupní jednání se zástupci investora.
- 3) Pro zpracování dokumentace byly použity ČSN platné v oboru silničního stavitelství a další předpisy
 - zákon č. 183/2006 Sb. o územním plánování a stavebním řádu (stavební zákon) a jeho prováděcí vyhlášky.
 - nařízení vlády č. 163/2002 Sb. technické požadavky na stavební výrobky.
 - ČSN 73 6110 Projektování místních komunikací (2006/1)
 - (736140) ČSN EN 13108-1 - Asfaltové směsi – Specifikace pro materiály – Část 1: Asfaltový beton
 - ČSN 73 6129 (736129) - Stavba vozovek - Postřiky a nátěry

- ČSN 73 6109 – Projektování polních cest
 - vyhláška č. 398/2009 Sb. o obecných technických požadavcích zabezpečujících bezbariérové užívání staveb.
- 4) Geodetické výškopisné a polohopisné zaměření
 - 5) Katastrální mapy, výpisy vlastníků dotčených pozemků
 - 6) Vlastníci dotčených pozemků

Stavba bude umístěna na následujících pozemcích:

Polní cesta HC1:

Parcelní číslo: 807/1
 Obec: Nové Dvory [565342]
 Katastrální území: Nové Dvory u Doksan [706132]
 Číslo LV: 1
 Výměra [m2]: 17412
 Typ parcely: Parcela katastru nemovitostí
 Mapový list: DKM
 Určení výměry: Ze souřadnic v S-JTSK
 Způsob využití: ostatní komunikace
 Druh pozemku: ostatní plocha
 Vlastnické právo: Obec Nové Dvory, č. p. 5, 41301 Nové Dvory

Parcelní číslo : 806
 Obec: Nové Dvory [565342]
 Katastrální území: Nové Dvory u Doksan [706132]
 Číslo LV: 1
 Výměra [m2]: 4461
 Typ parcely: Parcela katastru nemovitostí
 Mapový list: DKM
 Určení výměry: Ze souřadnic v S-JTSK
 Způsob využití: ostatní komunikace
 Druh pozemku: ostatní plocha
 Vlastnické právo: Obec Nové Dvory, č. p. 5, 41301 Nové Dvory

Větrolam V1:

Parcelní číslo: 438/33
 Obec: Nové Dvory [565342]
 Katastrální území: Nové Dvory u Doksan [706132]
 Číslo LV: 1
 Výměra [m2]: 849
 Typ parcely: Parcela katastru nemovitostí
 Mapový list: DKM
 Určení výměry: Ze souřadnic v S-JTSK
 Způsob využití: neplodná půda
 Druh pozemku: ostatní plocha
 Vlastnické právo: Obec Nové Dvory, č. p. 5, 41301 Nové Dvory

Parcelní číslo: 438/34
 Obec: Nové Dvory [565342]
 Katastrální území: Nové Dvory u Doksan [706132]
 Číslo LV: 1
 Výměra [m2]: 1213
 Typ parcely: Parcela katastru nemovitostí
 Mapový list: DKM
 Určení výměry: Ze souřadnic v S-JTSK
 Způsob využití: neplodná půda
 Druh pozemku: ostatní plocha
 Vlastnické právo: Obec Nové Dvory, č. p. 5, 41301 Nové Dvory

Parcelní číslo: 438/36
Obec: Nové Dvory [565342]
Katastrální území: Nové Dvory u Doksan [706132]
Číslo LV: 1
Výměra [m2]: 517
Typ parcely: Parcela katastru nemovitostí
Mapový list: DKM
Určení výměry: Ze souřadnic v S-JTSK
Způsob využití: neplodná půda
Druh pozemku: ostatní plocha
Vlastnické právo: Obec Nové Dvory, č. p. 5, 41301 Nové Dvory

Parcelní číslo: 438/42
Obec: Nové Dvory [565342]
Katastrální území: Nové Dvory u Doksan [706132]
Číslo LV: 1
Výměra [m2]: 323
Typ parcely: Parcela katastru nemovitostí
Mapový list: DKM
Určení výměry: Ze souřadnic v S-JTSK
Způsob využití: ostatní komunikace
Druh pozemku: ostatní plocha
Vlastnické právo: Obec Nové Dvory, č. p. 5, 41301 Nové Dvory

Parcelní číslo: 907
Obec: Nové Dvory [565342]
Katastrální území: Nové Dvory u Doksan [706132]
Číslo LV: 1
Výměra [m2]: 2063
Typ parcely: Parcela katastru nemovitostí
Mapový list: DKM
Určení výměry: Ze souřadnic v S-JTSK
Způsob využití: ostatní komunikace
Druh pozemku: ostatní plocha
Vlastnické právo: Obec Nové Dvory, č. p. 5, 41301 Nové Dvory

V listopadu 2019

Vypracoval: 