

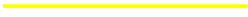




Přehledná mapa zájmového území  
s vyznačením předběžného  
obvodu komplexních  
pozemkových úprav v k.ú. Štítý–město

#### LEGENDA

	vnitřní obvod pozemkové úpravy šetřený
	vnější obvod pozemkové úpravy šetřený
	obvod neřešeného území pozemkové úpravy
	vnější obvod pozemkové úpravy převzatý
	normální hranice katastrálního území
2	označení plochy (2–řešená, 1–neřešená)

**Štítý–město**      název řešeného katastrálního území

**Březná**      název sousedního katastrálního území

