

[Nahlížení do katastru nemovitostí](#)
[Dálkový přístup do katastru nemovitostí](#)
[Geoportál](#)

 Nyní jste zde: [Katastr nemovitostí](#) » [Katastrální mapa](#) » [Katastrální mapa a její digitalizace](#) » Dokument

k.ú.: 695181 - Milotice nad Opavou - podrobné informace

Údaje jsou ve správě KP Bruntál	email: kp.bruntal@czuk.cz
Družební 2/717, 79201 Bruntál	telefon: 554721111 fax:

Kraj	132 - Moravskoslezský	NUTS3	CZ080
Okres	3801 - Bruntál	NUTS4	CZ0801
Obec	569526 - Milotice nad Opavou	NUTS5	CZ0801569526
Pracoviště	801 - Bruntál		

Obec s rozšířenou působností	8103 - Bruntál
Pověřený obecní úřad	81031 - Bruntál

Statistické údaje (stav ke dni: 10.07.2022)

Pozemky KN/ZE				Ostatní údaje		
Druh pozemku	Způsob využití	Počet parcel	Vyměra [m2]	Typ údaje	Způsob využití	Počet
orná půda		36	999183	č.p.	byt.dům	1
zahrada		94	77434	č.p.	obč.vyb.	1
ovoc. sad		2	14549	č.p.	rod.dům	56
travní p.		143	1475639	č.p.	rod.rekr	3
lesní poz	les s budovou	6	201	č.e.	jiná st.	1
lesní poz		155	4860260	č.e.	rod.rekr	32
vodní pl.	tok přirozený	52	19866	bez čp/če	bydlení	1
vodní pl.	tok umělý	4	1293	bez čp/če	doprava	2
zast. pl.	společný dvůr	2	599	bez čp/če	garáž	4
zast. pl.	zbořeniště	2	1600	bez čp/če	jiná st.	30
zast. pl.		134	35190	bez čp/če	les.hosp	1
ostat.pl.	dráha	7	175494	bez čp/če	obč.vyb.	2
ostat.pl.	jiná plocha	48	21086	bez čp/če	zem.stav	5
ostat.pl.	manipulační pl.	1	5200	Celkem BUD		139
ostat.pl.	neploďná půda	103	60264	LV		142
ostat.pl.	ostat.komunikace	59	73869	spoluvlastník		180
ostat.pl.	pohřeb.	1	1132			
ostat.pl.	silnice	5	30447			
ostat.pl.	sport.a rekr.pl.	2	718			
Celkem KN		856	7854024			
Par. KMD		856	7854024			

Aktuality

12.07.2022

 Zveřejněny [statistické údaje](#) za 2. čtvrtletí roku 2022 o vybraných transakcích s nemovitostmi evidovanými v KN.

17.06.2022

 Oznámení o vyhlášení výběrového řízení na obsazení služebního místa [Řízení projektů - RÚIAN](#).

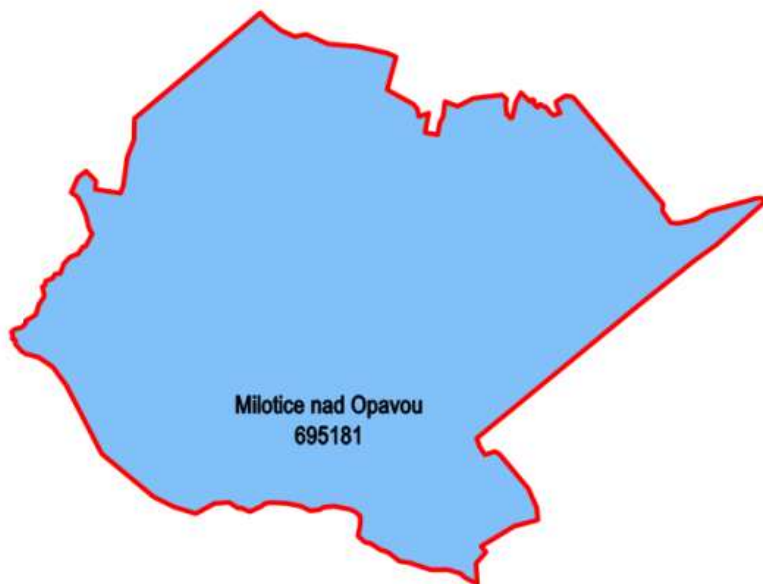
14.06.2022

 Oznámení o vyhlášení výběrového řízení na obsazení služebního místa odborný/vrchní referent - [Podpora uživatelů](#).

Katastrální mapa (současná forma, dosavadní vývoj obnovy, dokončení digitalizace)


Druh mapy	Právní moc	Měřítko	Platná od	Platná do	Poznámka
KMD		1:1000	26.03.2014		
S-SK ŠS		1:2880	1836	26.03.2014	

Stav digitalizace katastrálních map k 11.07.2022



1:20 282
0 200 400 600 800 1000 m

ČÚZK, SCD, vygenerováno 11.07.2022 mapovým serverem Maruška®

 vektorová
katastrální mapa

Digitalizace katastrální mapy je dokončena.

S případnými dotazy k výše uvedeným údajům se obraťte na [KP Bruntál](#).

vypočteno: 12.07.2022 15:43

Copyright © 2022 ČÚZK, všechna práva vyhrazena

Pod sídlištěm 1800/9, Kobylisy, 182 11 Praha 8 | tel.: +420 284 041 111, fax: +420 284 041 204



[RSS 2.0](#) [Jak číst RSS kanály](#), [Mapa stránek](#) [Prohlášení o přístupnosti](#)

[Nahlížení do katastru nemovitostí](#)
[Dálkový přístup do katastru nemovitostí](#)
[Geoportál](#)

 Nyní jste zde: [Katastr nemovitostí](#) » [Katastrální mapa](#) » [Katastrální mapa a její digitalizace](#) » Dokument

k.ú.: 695173 - Jelení u Bruntálu - podrobné informace

Údaje jsou ve správě KP Bruntál	email: kp.bruntal@czuk.cz
Družební 2/717, 79201 Bruntál	telefon: 554721111 fax:

Kraj	132 - Moravskoslezský	NUTS3	CZ080
Okres	3801 - Bruntál	NUTS4	CZ0801
Obec	569526 - Milotice nad Opavou	NUTS5	CZ0801569526
Pracoviště	801 - Bruntál		

Obec s rozšířenou působností	8103 - Bruntál
Pověřený obecní úřad	81031 - Bruntál

Statistické údaje (stav ke dni: 10.07.2022)

Pozemky KN/ZE				Ostatní údaje		
Druh pozemku	Způsob využití	Počet parcel	Vyměra [m2]	Typ údaje	Způsob využití	Počet
orná půda		405	3714580	č.p.	obč.vyb.	5
zahrada		133	74781	č.p.	rod.dům	107
travní p.		523	1805582	č.p.	rod.rekr	2
lesní poz		134	5115314	č.e.	rod.rekr	1
vodní pl.	nádrž umělá	3	31877	bez čp/če	bydlení	1
vodní pl.	rybník	2	19903	bez čp/če	garáž	5
vodní pl.	tok přirozený	47	16956	bez čp/če	jiná st.	5
vodní pl.	tok umělý	62	18616	bez čp/če	obč.vyb.	7
vodní pl.	zamokřená pl.	6	4728	bez čp/če	tech.vyb	1
zast. pl.	společný dvůr	1	1063	bez čp/če	zem.stav	22
zast. pl.	zbořeniště	10	6885	rozestav.		1
zast. pl.		160	74705	Celkem BUD		157
ostat.pl.	jiná plocha	105	65134	LV		182
ostat.pl.	manipulační pl.	25	93520	spoluvlastník		242
ostat.pl.	neploďná půda	169	65924			
ostat.pl.	ostat.komunikace	205	114616			
ostat.pl.	pohřeb.	1	2148			
ostat.pl.	silnice	8	137278			
ostat.pl.	sport.a rekr.pl.	4	14508			
ostat.pl.	zeleň	1	160			
Celkem KN		2004	11378278			
Par. KMD		2004	11378278			

Aktuality

12.07.2022

 Zveřejněny [statistické údaje](#) za 2. čtvrtletí roku 2022 o vybraných transakcích s nemovitostmi evidovanými v KN.

17.06.2022

 Oznámení o vyhlášení výběrového řízení na obsazení služebního místa [Řízení projektů - RÚIAN](#).

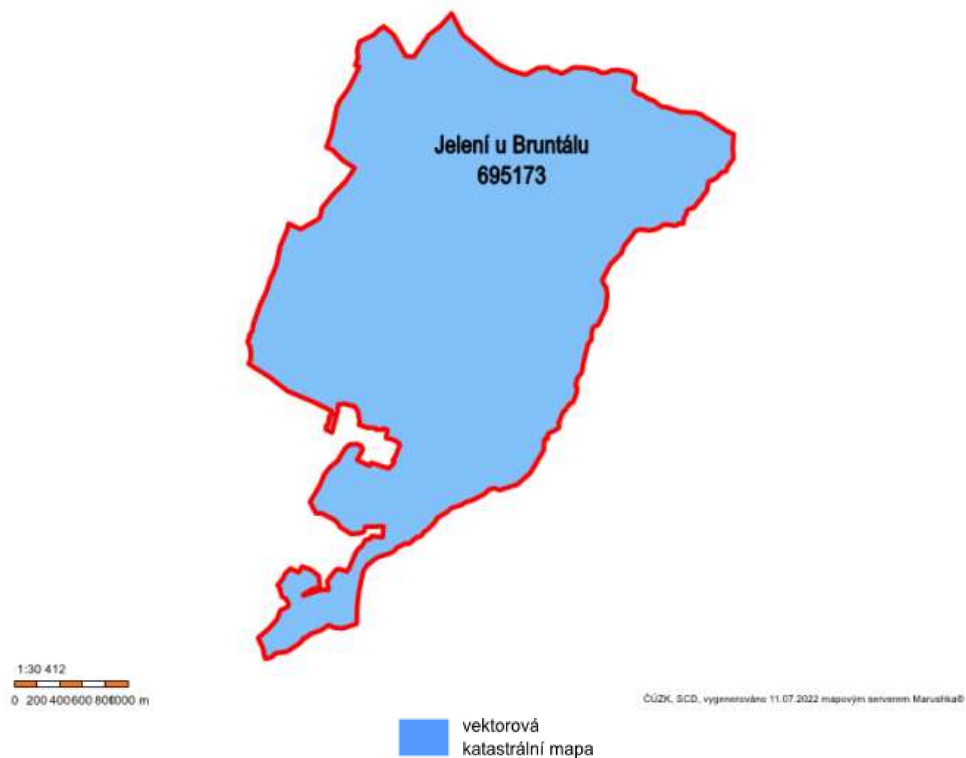
14.06.2022

 Oznámení o vyhlášení výběrového řízení na obsazení služebního místa odborný/vrchní referent - [Podpora uživatelů](#).

Katastrální mapa (současná forma, dosavadní vývoj obnovy, dokončení digitalizace)

Druh mapy	Právní moc	Měřítko	Platná od	Platná do	Poznámka
KMD		1:1000	30.06.2014		
S-SK ŠS		1:2880	1836	30.06.2014	

Stav digitalizace katastrálních map k 11.07.2022



Digitalizace katastrální mapy je dokončena.

S případnými dotazy k výše uvedeným údajům se obračejte na [KP Bruntál](#).

vypočteno: 12.07.2022 15:46

Copyright © 2022 ČÚZK, všechna práva vyhrazena

Pod sídlištěm 1800/9, Kobylisy, 182 11 Praha 8 | tel.: +420 284 041 111, fax: +420 284 041 204

 [RSS 2.0](#) [Jak číst RSS kanály](#), [Mapa stránek](#) [Prohlášení o přístupnosti](#)

[Nahlížení do katastru nemovitostí](#)
[Dálkový přístup do katastru nemovitostí](#)
[Geoportál](#)

 Nyní jste zde: [Katastr nemovitostí](#) » [Katastrální mapa](#) » [Katastrální mapa a její digitalizace](#) » Dokument

k.ú.: 613169 - Bruntál-město - podrobné informace

Údaje jsou ve správě KP Bruntál	email: kp.bruntal@czuk.cz
Družební 2/717, 79201 Bruntál	telefon: 554721111 fax:

Kraj	132 - Moravskoslezský	NUTS3	CZ080
Okres	3801 - Bruntál	NUTS4	CZ0801
Obec	597180 - Bruntál	NUTS5	CZ0801597180
Pracoviště	801 - Bruntál		

Obec s rozšířenou působností	8103 - Bruntál
Pověřený obecní úřad	81031 - Bruntál

Statistické údaje (stav ke dni: 10.07.2022)

Pozemky KN/ZE				Ostatní údaje		
Druh pozemku	Způsob využití	Počet parcel	Vyměra [m2]	Typ údaje	Způsob využití	Počet
orná půda		225	2698641	č.p.	adminis.	16
zahrada		882	508074	č.p.	byt.dům	274
travní p.		755	11066951	č.p.	doprava	6
lesní poz		163	4618256	č.p.	garáž	3
vodní pl.	nádrž přírodní	1	980	č.p.	jiná st.	51
vodní pl.	nádrž umělá	11	133281	č.p.	obchod	22
vodní pl.	rybník	1	77781	č.p.	obč.vyb	1
vodní pl.	tok přirozený	28	126853	č.p.	obč.vyb.	144
vodní pl.	tok umělý	20	6345	č.p.	rod.dům	1073
vodní pl.	zamokřená pl.	4	21106	č.p.	rod.rekr	1
zast. pl.	společný dvůr	79	76696	č.p.	tech.vyb	10
zast. pl.	zbořeniště	104	31384	č.p.	ubyt.zař	1
zast. pl.		3413	1016988	č.p.	víceúčel	12
ostat.pl.	dráha	20	207198	č.p.	výroba	34
ostat.pl.	jiná plocha	980	1852844	č.p.	zem.stav	3
ostat.pl.	manipulační pl.	287	647970	bez čp/če	adminis.	1
ostat.pl.	nepločná půda	110	209200	bez čp/če	doprava	14
ostat.pl.	ost.dopravní pl.	7	4945	bez čp/če	garáž	1149
ostat.pl.	ostat.komunikace	700	807737	bez čp/če	jiná st.	214
ostat.pl.	pohřeb.	2	20217	bez čp/če	obchod	4
ostat.pl.	silnice	67	338208	bez čp/če	obč.vyb.	54
ostat.pl.	skládky	2	5709	bez čp/če	tech.vyb	98
ostat.pl.	sport.a rekr.pl.	52	316223	bez čp/če	ubyt.zař	1

Aktuality

12.07.2022

Zveřejněny [statistické údaje](#) za 2. čtvrtletí roku 2022 o vybraných transakcích s nemovitostmi evidovanými v KN.

17.06.2022

Oznámení o vyhlášení výběrového řízení na obsazení služebního místa [Řízení projektů - RÚIAN](#).

14.06.2022

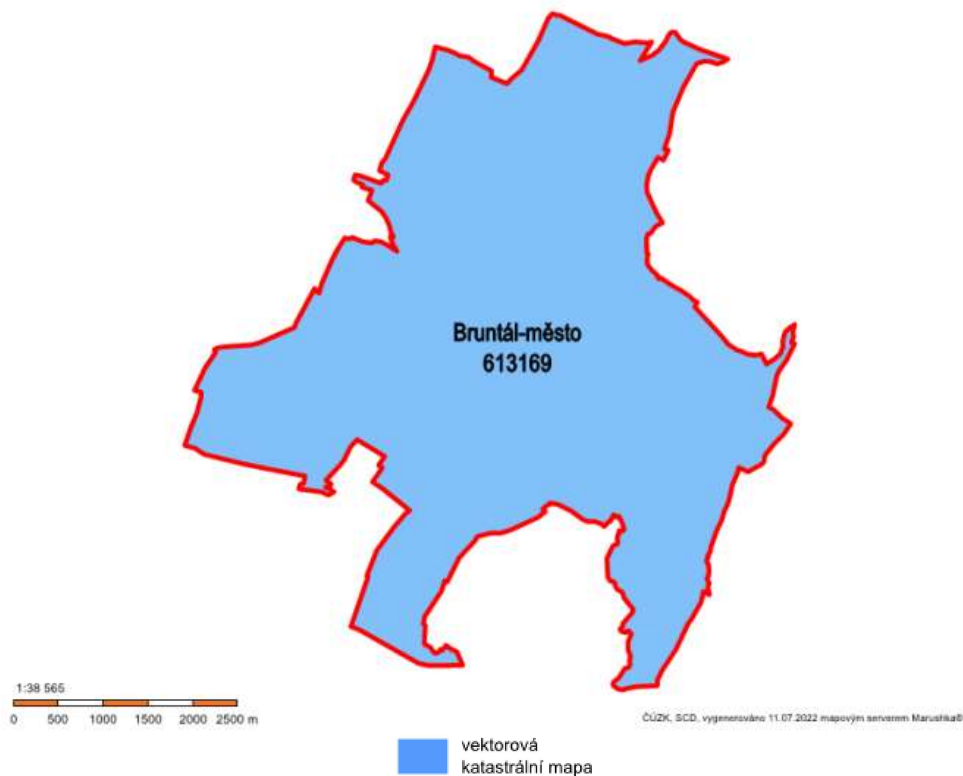
Oznámení o vyhlášení výběrového řízení na obsazení služebního místa odborný/vrchní referent - [Podpora uživatelů](#).

ostat.pl.	zeleň	306	349621	bez čp/če	víceúčel	3
Celkem KN		8219	25143208	bez čp/če	výroba	132
Par. DKM		8219	25143208	bez čp/če	zem.stav	41
				rozestav.		10
				vod.dílo	hráz př.	1
				Celkem BUD		3373
				byt.z.	ateliér	1
				byt.z.	byt	4016
				byt.z.	dílna	11
				byt.z.	garáž	23
				byt.z.	j.nebyt	25
				byt.z.	rozest.	2
				obč.z.	byt	60
				Celkem JED		4138
				LV		5439
				spoluvlastník		9452

Katastrální mapa (současná forma, dosavadní vývoj obnovy, dokončení digitalizace)

Druh mapy	Právní moc	Měřítko	Platná od	Platná do	Poznámka
DKM		1:1000	30.09.2006		
THM-V		1:1000	31.12.1976	30.09.2006	intravilángeodeticky a fotogrammetricky (číselná redukce okapů), extravilán fotogrammetricky
S-SK ŠS		1:2880	1936	31.12.1976	

Stav digitalizace katastrálních map k 11.07.2022



Digitalizace katastrální mapy je dokončena.

S případnými dotazy k výše uvedeným údajům se obraťte na [KP Bruntál](#).



[Nahlížení do katastru nemovitostí](#)
[Dálkový přístup do katastru nemovitostí](#)
[Geoportál](#)

 Nyní jste zde: [Katastr nemovitostí](#) » [Katastrální mapa](#) » [Katastrální mapa a její digitalizace](#) » Dokument

k.ú.: 613231 - Oborná - podrobné informace

Údaje jsou ve správě KP Bruntál	email: kp.bruntal@czuk.cz
Družební 2/717, 79201 Bruntál	telefon: 554721111 fax:

Kraj	132 - Moravskoslezský	NUTS3	CZ080
Okres	3801 - Bruntál	NUTS4	CZ0801
Obec	569577 - Oborná	NUTS5	CZ0801569577
Pracoviště	801 - Bruntál		

Obec s rozšířenou působností	8103 - Bruntál
Pověřený obecní úřad	81031 - Bruntál

Statistické údaje (stav ke dni: 10.07.2022)

Pozemky KN/ZE				Ostatní údaje		
Druh pozemku	Způsob využití	Počet parcel	Vyměra [m2]	Typ údaje	Způsob využití	Počet
orná půda		73	453508	č.p.	adminis.	1
zahrada		170	111832	č.p.	byt.dům	1
travní p.		518	2874795	č.p.	jiná st.	1
lesní poz		346	1402496	č.p.	obč.vyb.	1
vodní pl.	nádrž umělá	3	4503	č.p.	rod.dům	128
vodní pl.	tok přirozený	56	19606	č.p.	rod.rekr	1
zast. pl.	zbořeniště	18	9393	č.e.	jiná st.	1
zast. pl.		182	50450	č.e.	rod.rekr	1
ostat.pl.	dráha	3	77559	bez čp/če	garáž	5
ostat.pl.	jiná plocha	123	77900	bez čp/če	jiná st.	10
ostat.pl.	manipulační pl.	17	10630	bez čp/če	obč.vyb.	2
ostat.pl.	neploďná půda	75	34786	bez čp/če	zem.stav	21
ostat.pl.	ostat.komunikace	183	109158	rozestav.		1
ostat.pl.	pohřeb.	1	1434	Celkem BUD		174
ostat.pl.	silnice	32	89806	byt.z.	byt	4
ostat.pl.	sport.a rekr.pl.	5	3957	Celkem JED		4
Celkem KN		1805	5331813	LV		263
Par. KMD		1805	5331813	spoluvlastník		443

Katastrální mapa (současná forma, dosavadní vývoj obnovy, dokončení digitalizace)

Druh mapy	Právní moc	Měřítko	Platná od	Platná do	Poznámka
-----------	------------	---------	-----------	-----------	----------

Aktuality

12.07.2022

Zveřejněny [statistické údaje](#) za 2. čtvrtletí roku 2022 o vybraných transakcích s nemovitostmi evidovanými v KN.

17.06.2022

Oznámení o vyhlášení výběrového řízení na obsazení služebního místa [Řízení projektů - RÚIAN](#).

14.06.2022

Oznámení o vyhlášení výběrového řízení na obsazení služebního místa odborný/vrchní referent - [Podpora uživatelů](#).

KMD		1:1000	20.03.2014		
S-SK ŠS		1:2880	1836	20.03.2014	


Stav digitalizace katastrálních map k 11.07.2022



Oborná
613231

1:20 662
0 200 400 600 800 1000 m

ČÚZK, SCD, vygenerováno 11.07.2022 mapovým serverem Maruška®

 vektorová
katastrální mapa

Digitalizace katastrální mapy je dokončena.

S případnými dotazy k výše uvedeným údajům se obračejte na [KP Bruntál](#).

vypočteno: 12.07.2022 15:47

Copyright © 2022 ČÚZK, všechna práva vyhrazena

Pod sídlištěm 1800/9, Kobyličky, 182 11 Praha 8 | tel.: +420 284 041 111, fax: +420 284 041 204

 [RSS 2.0](#) [Jak číst RSS kanály](#), [Mapa stránek](#) [Prohlášení o přístupnosti](#)