

Informace ke KoPÚ v k.ú. Trnčí

KoPÚ v k.ú. Trnčí se bude provádět v k.ú. Trnčí (659533). KoPÚ je zahájena na základě žádosti vlastníků z k.ú. Trnčí nadpoloviční výměry zemědělské půdy a Obce Ježovy.

Základní údaje:

Obec Ježovy, Ježovy 52, 340 12 Švihov

Internetová stránka: <https://www.jezovy.cz>

Elektronická pošta e-mail: obec@jezovy.cz, urad@jezovy.cz

ID datové schránky: ziaqbqb

Obec Ježovy zabírá katastrální plochu 1 148 hektarů v okrese Klatovy v Plzeňském kraji. Její průměrná nadmořská výška je 458 metrů, v současné době tu žije více než 230 trvale hlášených obyvatel. Pod správu Obecního úřadu Ježovy spadají také obce Trnčí a Chlumská.

Ves Ježovy se vyskytuje v pramenech poprvé v r. 1251 a jejím držitelem byl tehdy Bohuslav z Ježova, z rodu Drslaviců, dvořan markrabího Přemysla na Netolicích. Pak zprávy o Ježovech mizí a teprve ve 20. letech 14. století se objevuje Jindřich z Ježova. V druhé polovině tohoto století byla ves rozdělena mezi několik majitelů, ke konci století se vyskytuje Suda z Ježova a r. 1425 poslední držitel statku z tohoto rodu Otík z Ježova. Od té doby až do konce 15. století zde hospodařili vladykové z Lub u Klatov, kteří se po získání statku psali Ježovští z Lub. Po smrti Petra Ježovského, který zemřel kolem r. 1496 bez dědiců, se na Ježovech usadili Nebílovští z Drahobuze, neboť v r. 1518 je jako jeho majitel uváděn Mikuláš Nebílovský. Tehdy se poprvé výslovně uvádí stará tvrz.

Nový majitel Ježov Mikuláš Nebílovský z Drahobuze, nebo jeho syn Adam si v první čtvrtině 16. století postavili pod starou tvrzí v rovinaté louce v blízkosti potoka novou rozlehlou tvrz, která byla obehnaná vodním příkopem. Staré sídlo, které stávalo na malém, uměle vytvořeném návrší nad dnešním zámekem, postupně beze stopy zaniklo. Nová tvrz byla větší kamenná stavba krytá prejzy, která se poprvé připomíná v r. 1592. První Nebílovští byli dobrými hospodáři a ježovský statek rozšířili, takže ke konci 16. století k němu patřily tvrz, dvůr a ves Ježovy, vsi Trnčí, Slatina, Lučice, tvrz a ves Černíkov. Na počátku 17. století držel Ježovy Jan Kryštof Račín z Račina, který je v r. 1615 prodal Jindřichovi Černínovi z Chudenic na Švihově. Při dělení jeho pozůstalosti v r. 1640 se o tvrzi píše, že je "od kamene dobře vystavěná a cihlami přikrytá se všemi a všelijakými pokoji". Během této doby byla zřejmě tvrz upravena v moderním renesančním duchu.

Roku 1663 zdědil ježovský statek jeho potomek Jan Heřman Černín, který tvrz přestavěl v raně barokní zámek. Dcery Jana Heřmana Černína musely v roce 1738 prodat zadlužený statek hraběti Ferdinandu Františkovi Morzinovi, který jej připojil ke svému merklínskému statku. Nový majitel přestavěl ježovský zámek v pozdně barokním slohu. I tato barokní přestavba, která se soustředila především na fasády, je poznamenána rustikálním tónem, z něhož je patrné, že ji provedl některý z místních zedníků. Objekt se stal obydlím správce a dvorské čeledi.

Do roku 1945 byly Ježovy součástí merklínského panství, kde se tou dobou postupně vystřídaly hraběcí rody Morzínů, Kolovratů a Pálffy. Ve druhé polovině 20. století, zejména v 70. letech proběhla na zámku rozsáhlá rekonstrukce. V zámku byla otevřena restaurace, také se zde promítaly filmy, pořádaly se zde bály apod. Zámek byl oblíbeným společenským a kulturním centrem pro široké okolí. Nyní je soukromým majetkem, obýván současnými vlastníky.

Dalšími historickými zajímavostmi v obci jsou kaple sv. Jana Nepomuckého z roku 1838, od roku 1928 zde uctívá památku obětí 1. světové války pomník s bustou prezidenta T.G.Masaryka a z let 1937-1938 zde zůstal zachován železobetonový kryt z obranné linie budované československou armádou. Nedaleko obce v lese Dolejší se nalézají pravěké mohylové pohřebiště.

V současnosti je obec dobře dostupná soukromou i veřejnou autobusovou dopravou, obcí prochází řada turistických tras a cyklistické stezky.

Trnčí je malá vesnice, část obce Ježovy v okrese Klatovy. Nachází se asi 2 km na jihozápad od Obce Ježovy. Je zde evidováno 35 adres. V roce 2011 zde trvale žilo 65 obyvatel. Trnčí je také název katastrálního území o rozloze 337 ha.

V území se nenachází žádná chráněná území ani přírodní rezervace.

Velikost řešeného území je 252 ha, do obvodu nejsou zahrnuty lesní komplexy ani zastavěné části. Je zde evidován dobývací prostor, který je rovněž mimo obvod pozemkové úpravy. Vyskytují se zde meliorační stavby realizované do roku 1960 a po roce 1961, viz. <http://geoportal.vumop.cz>.

Kamenolom Trnčí u Klatov je jedním z největších v oblasti Západních Čech. Svojí produkcí pokrývá požadavky odběratelů od Klatov až do Plzně. I frakční sortiment je velmi široký, tak aby pokrýval požadavky na kamenivo do betonu, pro výrobu živichých směsí, do šterkodrtí, mechanicky zpevněné kamenivo a v neposlední řadě i kamenivo pro kolejové lože.

Statistické údaje:

k.ú.: 659533 - Trnčí – podrobné informace

Údaje jsou ve správě KP Klatovy email: kp.klatovy@cuzk.cz

Kollárova 528, 33901 Klatovy telefon: 376350211 fax:

Kraj	43 - Plzeňský	NUTS3	CZ032
Okres	3404 - Klatovy	NUTS4	CZ0322
Obec	541753 - Ježovy	NUTS5	CZ0322541753
Pracoviště	404 - Klatovy		

Obec s rozšířenou působností 3205 - Klatovy

Pověřený obecní úřad 32051 - Klatovy

Pozemky KN/ZE

Druh pozemku	Způsob využití	Počet parcel	Vyměra [m ²]
orná půda		385	1545954
zahrada		44	35021
travní p.		403	923681
lesní poz		133	486609
vodní pl.	nádrž umělá	2	25347
vodní pl.	tok přirozený	54	10626
zast. pl.	společný dvůr	2	6881
zast. pl.	zbořeniště	7	5368
zast. pl.		70	38048
ostat.pl.	dobývací prost.	4	133078
ostat.pl.	jiná plocha	8	2234
ostat.pl.	manipulační pl.	9	5415
ostat.pl.	neploďná půda	34	28947
ostat.pl.	ostat.komunikace	76	63775
ostat.pl.	silnice	10	59119
Celkem KN		1241	3370103
Par. DKM		1241	3370103

Ostatní údaje

	Způsob využití	Počet
č.p.	bydlení	32
č.p.	obč.vyb	1
č.p.	rod.rekr	1
č.p.	zem.stav	1
bez čp/če	jiná st.	6
bez čp/če	obč.vyb	2
bez čp/če	zem.stav	27
	Celkem BUD	70
	LV	90
	spoluvlastník	

Katastrální mapa (současná forma, dosavadní vývoj obnovy, dokončení digitalizace)

Druh mapy	Právní moc	Měřítko	Platná od	Platná do	Poznámka
DKM		1:1000	12.04.1995		
S-SK GS		1:2880	1837	12.04.1995	

Stav digitalizace katastrálních map k 18.03.2018

- vektorová katastrální mapa
- analogová katastrální mapa
- KM-D

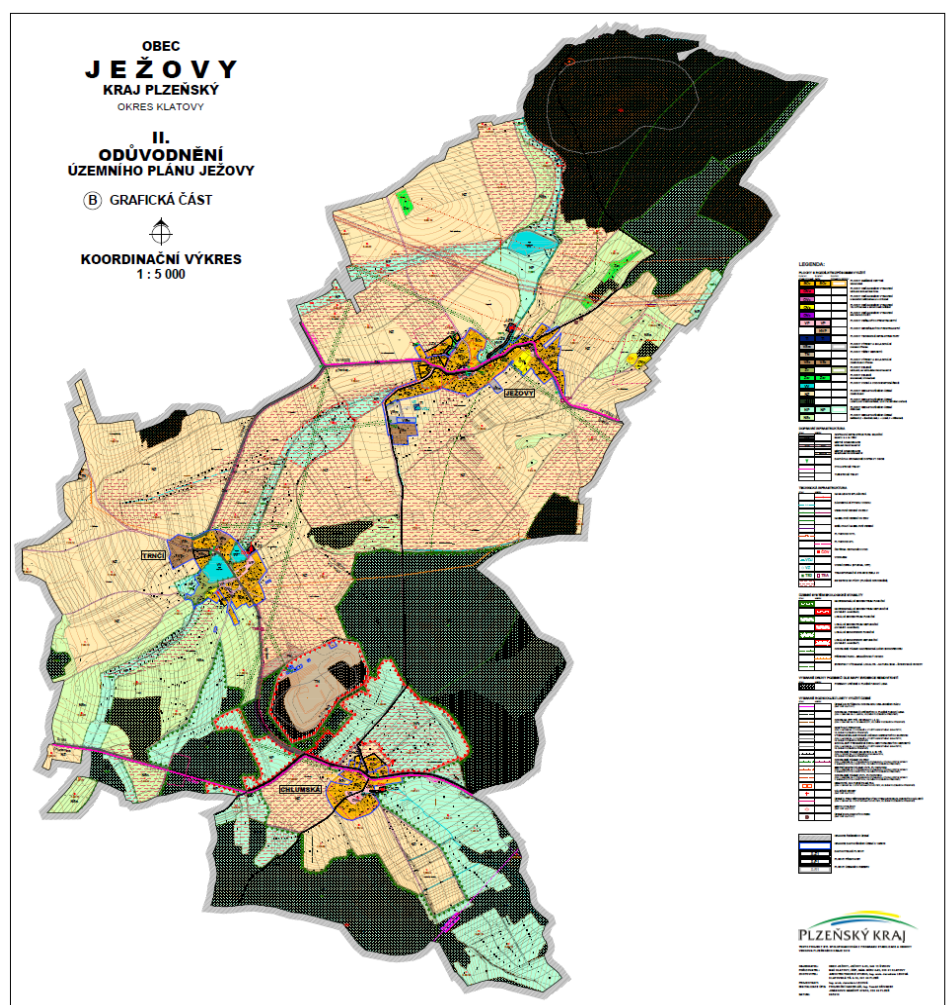


1:22 389
0 200 400 600 800 1000 m

ČÚZK, SCD, vygenerováno 18.03.2018 mapovým serverem Manushka®

Územně plánovací dokumentace:

Obec Ježovy má zpracovanou územně plánovací dokumentaci, která byla schválena 2.12. 2019 a je k dispozici na Obecním úřadě v Ježovech a na MěÚ Klatovy – OVÚP.



Ostatní zpracované dokumentace: pasport komunikací

Hranice obvodu KoPÚ:

Hranice obvodu pozemkové úpravy není zcela tvořena katastrální hranicí, ale vede na rozhraní lesních komplexů, stávajícího lomu a částečně po hranici katastrálního území mezi k.ú. Trnčí a Chlumská, Trnčí a Chudenice, Trnčí a Přetín, Trnčí a Křenice. Část katastrální hranice se bude přebírat z k.ú. Kámen u Křenic, kde již byla pozemková úprava dokončena. Vnitřní obvod tvoří hranice mezi zastavěným územím, většími celky lesních pozemků a územím řešeným v pozemkové úpravě.

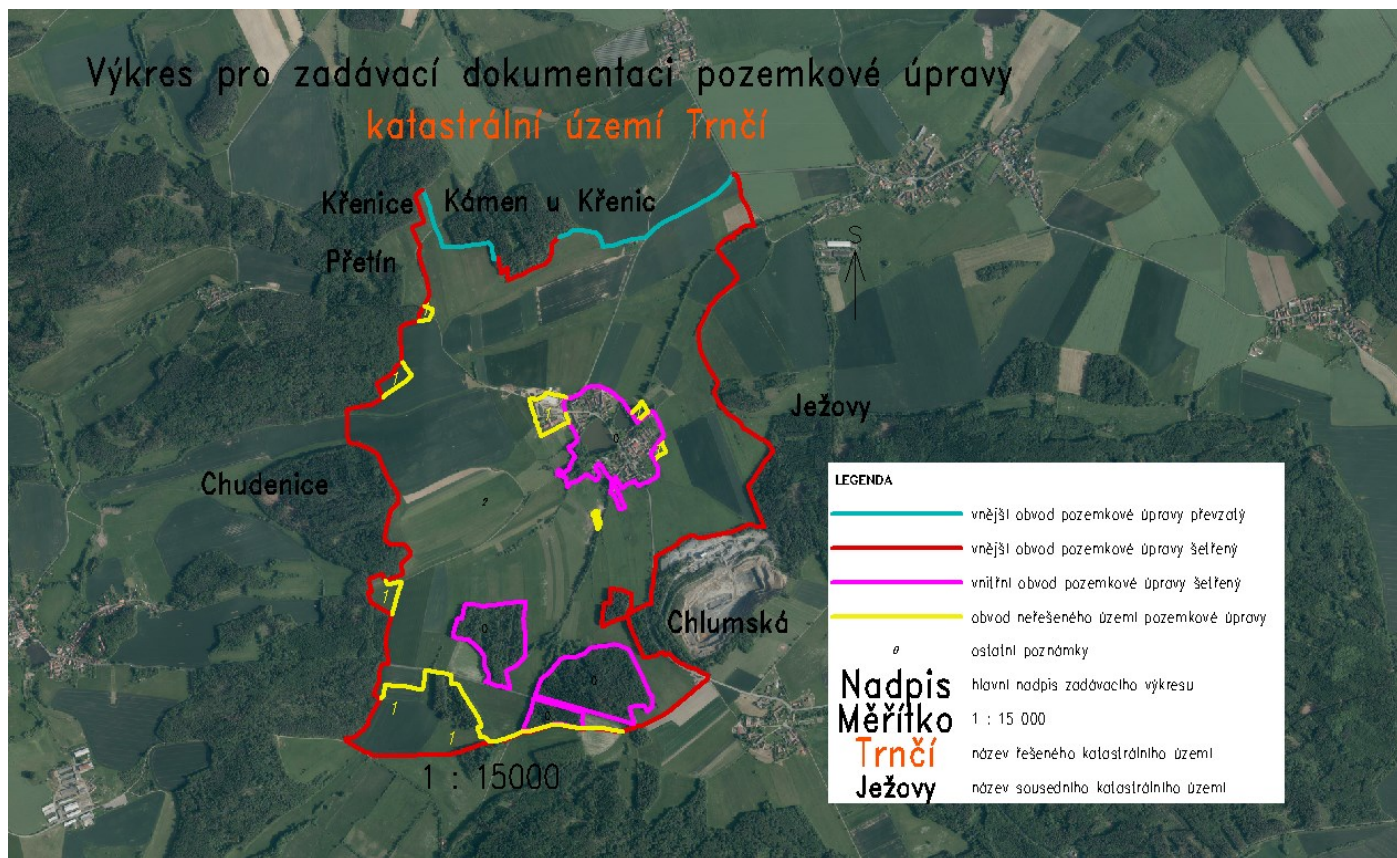
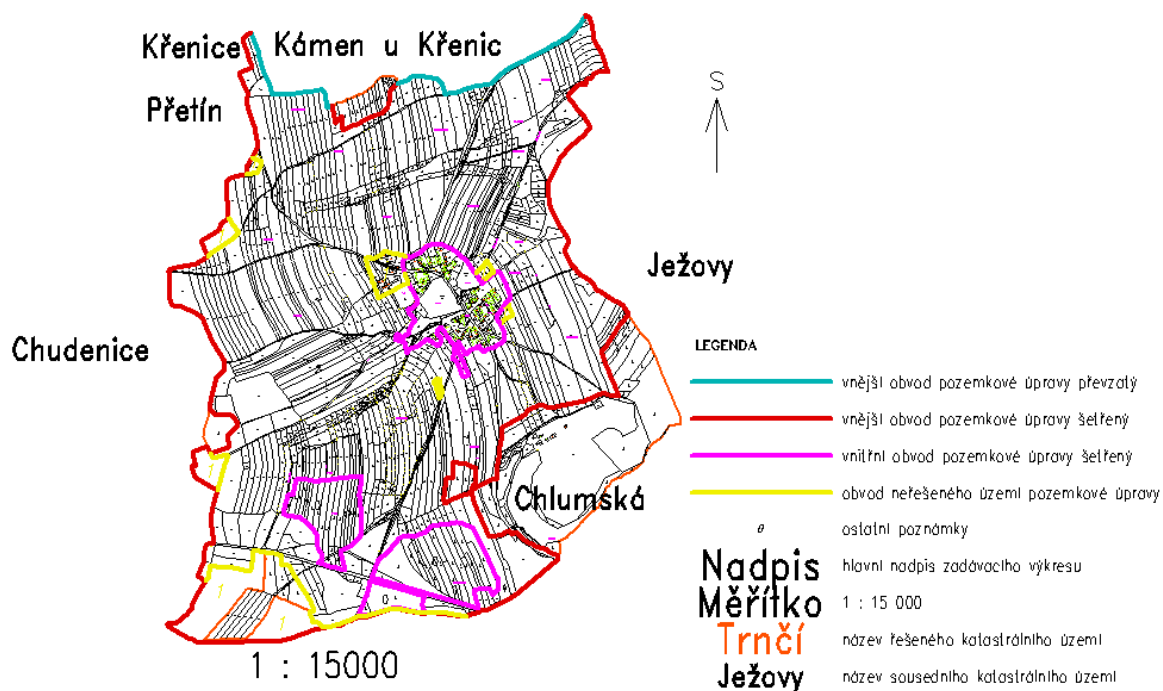
Na základě doporučení katastrálního úřadu a se souhlasem Zastupitelstva Městyse Chudenice je do obvodu přiřčeno část pozemků z k.ú. Chudenice, které jsou jako neřešené podle § 2 zákona č. 139/2002 Sb., v platném znění a zde proběhne pouze obnova katastrálního operátu.

Požadavek obce:

- provést rekonstrukci polních cest o celkové délce cca 4300 m – viz snímek níže:



Výkres pro zadávací dokumentaci pozemkové úpravy katastrální území Trnčí



Hospodařící subjekty:

Václav Hájek, Zdeněk Křepel, Václav Jícha, Jan Hašek, František Šrámek, Josef Chval, Josef Ploužek, Petr Hofmann, Václav Bosák, Pavel Paleček, Eliška Burešová.

Přehled stanovisek dotčených orgánů státní správy a organizací:

Veškerá vyjádření a stanoviska jsou k nahlédnutí na Krajském pozemkovém úřadě pro Plzeňský kraj, Pobočce Klatovy (kancelář č. 105)

Poř. č.	Název, adresa	Vyjádření ze dne	Vyjádření
1.	Katastrální úřad pro Plzeňský kraj, Katastrální pracoviště Klatovy Kollárova 528, Klatovy III, 339 01 Klatovy	13.1. 2022 7.2. 2022	Respektovat Respektovat
2.	Městský úřad Klatovy – odbor dopravy Mayerova 130, Klatovy V, 339 01 Klatovy	18.1. 2022	Respektovat
3.	Městský úřad Klatovy – odbor školství, kultury a cestovního ruchu, Vídeňská 66, Klatovy I, 339 01 Klatovy		
4.	Městský úřad Klatovy – odbor výstavby a územního plánování Balbínova 59, Klatovy I, 339 01 Klatovy	14.1. 2022	Respektovat
5.	Městský úřad Klatovy – odbor ŽP – orgán ochrany přírody a krajiny nám. Míru 62, 339 01 Klatovy	14.1. 2022	Respektovat
6.	Městský úřad Klatovy – odbor ŽP – orgán státní správy lesů nám. Míru 62, 339 01 Klatovy	26.1. 2022	Respektovat
7.	Městský úřad Klatovy – odbor ŽP orgán ochrany zemědělského půdního fondu nám. Míru 62, 339 01 Klatovy	17.1. 2022	Respektovat
8.	Městský úřad Klatovy – odbor ŽP vodoprávní úřad nám. Míru 62, 339 01 Klatovy	19.1. 2022	Respektovat
9.	Státní pozemkový úřad, Oddělení správy vodohospodářských děl Husinecká 1024/11a, Žižkov, 130 00 Praha 3		
10.	Státní pozemkový úřad, Oddělení správy majetku náměstí Generála Píky 2110/8, Východní Předměstí, 326 00 Plzeň	11.2. 2022	Respektovat
11.	Obec Dolany, č. p. 188, 339 01 Dolany		
12.	Městys Chudenice, Kvapilova 215, 339 01 Chudenice		
13.	Hasičský záchranný sbor Plzeňského kraje Kaplířova 2726/9, Jižní Předměstí, 301 00 Plzeň	14.1. 2022	Bez připomínek
14.	Správa a údržba silnic Plzeňského kraje, příspěvková organizace Škroupova 1760/18, Jižní Předměstí, 301 00 Plzeň		

15.	Povodí Vltavy, státní podnik, závod Berounka Denisovo nábřeží 2430/14, Východní Předměstí, 301 00 Plzeň	4.2. 2022	Respektovat
16.	České radiokomunikace a.s., oddělení ochrany sítí Skokanská 2117/1, Břevnov, 169 00 Praha 6	14.1. 2022	Bez připomínek
17.	Ministerstvo obrany, Sekce ekonomická a majetková MO, Oddělení ochrany územních zájmů Praha Hradební 772/12, 110 15 Praha 1	4.2. 2020	Bez připomínek
18.	Česká telekomunikační infrastruktura a. s. (CETIN) - dříve síť O2 Czech Republic a.s.		
19.	T- Mobile Czech Republic a. s. Tomíčková 2144/1, 149 00 Praha 4		
20.	Vodafone Czech Republic a.s. náměstí Junkových 2, 155 00 Praha 5	19.1. 2022	Bez připomínek
21.	ČEZ ICT, a.s. – nyní TelcoProServices, a.s. Duhová 3/1531, 140 53 Praha 4	1.2. 2022	Bez připomínek
22.	ČEZ Distribuce, a.s. Teplická 874/8, 405 02 Děčín	28.1. 2022	Respektovat
23.	Obec Ježovy, č. p. 52, 340 12 Ježovy		

Dokumenty Katastrálního úřadu pro Plzeňský kraj:

Podmínky využití výsledků pozemkových úprav k obnově katastrálního operátu (KÚ pro Plzeňský kraj)
2. aktualizované vydání – platnost ke dni 1. 11. 2008.