




SMLOUVA O DÍLO – Dodatek č. 4

uzavřená podle § 2586 a násl. zákona č. 89/2012 Sb., občanský zákoník
(dále jen „NOZ“)

mezi





Objednatel č.1:	Česká republika – Státní pozemkový úřad, Krajský pozemkový úřad pro Královéhradecký kraj
Sídlo:	Husinecká 1024/11a, 130 00 Praha 3 – Žižkov
Zastoupen:	Ing. Petrem Lázňovským, ředitelem KPÚ pro Královéhradecký kraj
Ve smluvních záležitostech oprávněn jednat:	Ing. Petr Lázňovský, ředitel KPÚ pro Královéhradecký kraj
V technických záležitostech oprávněn jednat:	Dipl.-Ing. et Ing. Jaroslav Novotný, vedoucí Pobočky Hradec Králové
Adresa:	Kydlinovská 245, 503 01 Hradec Králové
Telefon:	
E-mail :	p.laznovsky@spucr.cz
ID DS:	z49per3
Bankovní spojení:	Česká národní banka
Číslo účtu:	3723001/0710
IČO:	01312774
DIČ:	CZ01312774 - není plátce DPH

(dále jen „objednatel č. 1“)

Objednatel č. 2:	Ředitelství silnic a dálnic České republiky, státní příspěvková organizace
Sídlo:	Na Pankráci 546/56, 145 05 Praha 4
Zastoupen:	Ing. Tomášem Grossem, Ph.D.
Ve smluvních záležitostech oprávněn jednat:	Ing. Tomáš Gross, Ph.D.
V technických záležitostech oprávněn jednat:	Ing. Jan Rádl
Adresa:	Na Pankráci 546/56, 145 05 Praha 4
Telefon:	
E-mail :	
ID DS:	Zjq4rhz
Bankovní spojení:	Česká národní banka
Číslo účtu:	20001-15937031/0710
IČO:	65993390
DIČ:	CZ65993390

(dále jen „objednatel č. 2“)

Pokud v dalších ustanoveních smlouvy není výslovně specifikován konkrétně objednatel č. 1 nebo objednatel č. 2, má se za to, že pojem « objednatel » zahrnuje souhrnně oba objednatele.

Zhotovitel:	GEOVAP, spol. s r.o.
Sídlo:	Čechovo nábřeží 1790, 530 03 Pardubice
Zastoupen:	Jednatelem Ing. Pavlem Cimplem
Ve smluvních záležitostech oprávněn jednat:	Ing. Pavel Cimpl, jednatel
V technických záležitostech oprávněn jednat:	
Telefon:	
E-mail :	
ID DS:	wyx77xh
Bankovní spojení:	Česká spořitelna, a.s.
Číslo účtu:	500069362/0800
IČO:	15049248
DIČ:	CZ15049248
Společnost je zapsaná v obchodním rejstříku vedeném:	Krajským soudem v Hr.Králové, C.234
Osoba odpovědná (úředně oprávněná) za zpracování návrhu KoPÚ:	

(dále jen „zhotovitel“)
(společně dále jako „smluvní strany“)

Smluvní strany uzavřely níže uvedeného dne, měsíce a roku tento Dodatek č. 4 ke smlouvě o díloč. 903-2018-514101:

Název zakázky „Komplexní pozemkové úpravy v k.ú.Svobodné Dvory včetně ucelené části k.ú. Plotiště nad Labem a Stěžery“.

Čl. I. Předmět dodatku

1) Prodloužení termínu plnění dílčí části 3.5.2. – Vypracování návrhu nového uspořádání pozemků k vystavení dle § 11 odst 1 zákona :

původní termín - 30.6.2022
nový termín - 31.1.2023.

Odůvodnění:

Zpracování KoPÚ je ve stálém souběhu prací při dokončování výstavby D11 (ŘSD ČR, závod Praha), realizace zkapacitnění I/35 (ŘSD ČR, správa Hradec Králové) a změn ze strany dotčené obce – Magistrátu města Hradec Králové.

Při projednání návrhu byly zjištěny nové skutečnosti, které mají vliv na další zpracování návrhu a případné změny obvodu KoPÚ.

Ze zpracovaného GP pro zaměření skutečného provedení stavby D11 bylo zjištěno, že tento GP zasahuje do obvodu KoPÚ – ruší zapsanou hranici v obvodu. Dále je nezbytné dořešení navržené polní cesty HC29, HC16a a dořešení směn pozemků.

2) Změna osoby odpovědné (úředně oprávněné) za zpracování návrhu KoPÚ – původně [redacted] nově [redacted]. Důvodem je změna v realizačním týmu zhotovitele.

ČI. II. Cena za provedení díla

Cena za provedení díla se nemění.

ČI. III. Závěrečná ustanovení

1. Ostatní ujednání smlouvy o dílo nedotčená tímto dodatkem zůstávají v platnosti.
2. Tento dodatek ke smlouvě nabývá platnosti dnem podpisu smluvních stran a účinnosti dnem zveřejnění v registru smluv dle § 6 odst. 1 zákona č. 340/2015 Sb., o zvláštních podmínkách účinnosti některých smluv, uveřejňování těchto smluv a o registru smluv (zákon o registru smluv).
3. Objednatel i zhotovitel prohlašují, že si tento dodatek přečetli a že souhlasí s jeho obsahem, dále prohlašují, že dodatek nebyl sepsán v tísni ani za nápadně nevýhodných podmínek. Na důkaz toho připojují své podpisy.

Za objednatele č. 1:

V Hradci Králové dne

**Ing. Jolana
Miškářová**

[redacted]
Datum: 2022.06.27
10:50:54 +02'00'

Za objednatele č. 2:

V Praze dne

[redacted]
11.07.2022 19:24:57

Ing. Petr Lázňovský
ředitel
Krajského pozemkového úřadu
pro Královéhradecký kraj
Státní pozemkový úřad

Ing. Tomáš Gross, Ph.D.
ředitel závodu Praha
Ředitelství silnic a dálnic ČR

Za zhotovitele:

V Pardubicích dne

A rectangular area containing a dense, noisy pattern, likely representing a redacted signature or stamp.

Ing. Pavel Cimpl
jednatel
GEOVAP, spol. s r.o.

Příloha: Položkový výkaz činností – KoPÚ Svobodné Dvory – Dodatek č. 4

**Položkový výkaz činností - Příloha k Dodatku č. 4 ke Smlouvě o dílo
KoPÚ v k.ú. Svobodné Dvory včetně ucelené části k.ú. Plotičtět nad Labem a Stěžery**

Hlavní celek / dílčí část		MJ	Počet MJ	Cena za MJ bez DPH v Kč	Cena bez DPH celkem v Kč	Termín dle čl. 5.1. smlouvy o dílo
3.4.	Přípravné práce					
3.4.1.	Revize stávajícího bodového pole	bod	40	900	36 000	31.03.2019
	Doplnění stávajícího bodového pole	bod	5	3 000	15 000	
3.4.2.	Podrobné měření polohopisu v obvodu KoPÚ mimo trvalé porosty	ha	486	400	194 400	30.06.2019
	Podrobné měření polohopisu v obvodu KoPÚ v trvalých porostech	ha	4	2 000	8 000	
3.4.3.	Zjišťování hranic obvodů KoPÚ, geometrický plán pro stanovení obvodů KoPÚ, předepsaná stabilizace dle vyhl. č. 357/2013 Sb.	100 bm	327	2 000	654 000	30.09.2019
			5	2 000	10 000	30.09.2021
	Zjišťování hranic pozemků neřešených dle § 2 zákona	100 bm	5	2 000	10 000	30.09.2021
3.4.4.	Rozbor současného stavu	ha	490	200	98 000	30.09.2019
3.4.5.	Dokumentace k soupisu nároků vlastníků pozemků	ha	492	300	147 600	31.01.2020
Přípravné práce celkem (3.4.1.-3.4.5.) bez DPH v Kč					1 173 000	31.01.2020
3.5.	Návrhové práce					
3.5.1.	Vypracování plánu společných zařízení	ha	493	650	320 450	30.09.2021
3.5.i.a)	Výškopisné zaměření zájmového území v obvodu KoPÚ v trvalých a mimo trvalé porosty 1)	ha	32	500	16 000	
3.5.i.b)	Potřebné podélné profily, příčné řezy a podrobné situace liniových staveb PSZ pro stanovení plochy záboru půdy stavbami 1)	100 bm	65	2 000	130 000	
3.5.i.c)	Potřebné podélné profily, příčné řezy a podrobné situace vodohospodářských staveb PSZ pro stanovení plochy záboru půdy stavbami 1)	100 bm	5	20 000	100 000	
3.5.2.	Vypracování návrhu nového uspořádání pozemků k vystavení dle § 11 odst. 1 zákona	ha	493	850	419 050	31.01.2023
3.5.3.	Předložení aktuální dokumentace návrhu KoPÚ	ks	5	10 000	50 000	do 1 měsíce od výzvy zadavatele
Návrhové práce celkem (3.5.1.-3.5.3.) bez DPH v Kč					1 035 500	
3.6.	Mapové dílo	ha	493	500	246 500	do 3 měsíců od výzvy objednatele
Mapového dílo celkem (3.6.) bez DPH v Kč					246 500	

Rekapitulace hlavních fakturačních celků	
1. Přípravné práce celkem (3.4.1.-3.4.5.) bez DPH v Kč	1 173 000 Kč
2. Návrhové práce celkem (3.5.1.-3.5.3.) bez DPH v Kč	1 035 500 Kč
3. Mapové dílo celkem (3.6.) bez DPH v Kč	246 500 Kč
Celková cena bez DPH v Kč	2 455 000 Kč
DPH 21% v Kč	515 550 Kč
Celková cena díla včetně DPH v Kč	2 970 550 Kč

Za objednatele č. 1:

V Hradci Králové dne

Ing. Jolana
Miškářová

Datum: 2022.06.27
10:51:39 +02'00'

.....
Ing. Petr Lázněvský
ředitel KPÚ pro Královéhradecký kraj
Státní pozemkový úřad

Za objednatele č. 2:

V Praze dne



19.07.2022 16:49:09

.....
Ing. Tomáš Gross, Ph.D.
ředitel Závodu Praha
Ředitelství silnic a dálnic ČR

Za zhotovitele:

V Pardubicích dne



Datum: 2022.06.27 10:28:18
+02'00'

.....
Ing. Pavel Cimpl
jednatel GEOVAP, spol. s r.o.

1) Jedná se o položky, u kterých nelze předem objektivně stanovit přesný počet MJ, zadavatel proto stanoví v zadávací dokumentaci počet MJ kvalifikovaným odhadem.