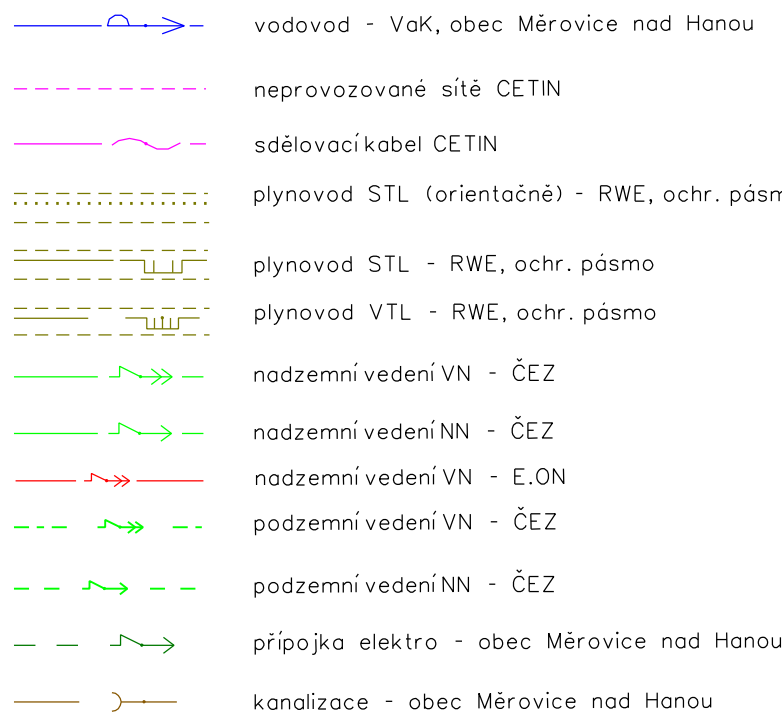
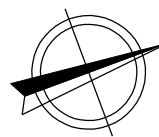
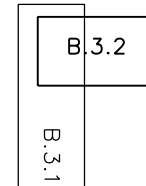









LEGENDA STAV. INŽ. SÍTÍ:



KLAD LISTŮ:



ZÁKRESY PODZEMNÍCH INŽ. SÍTÍ NELZE POUŽÍT
JAKO VYTÝČOVAČÍ VÝKRES. PŘED ZAHÁJENÍM
STAVEBNÍCH PRACÍ MUSÍ INVEŠTOR ZAJISTIT
VYTÝČENÍ SÍTÍ JEJICH SPRÁVCI A OZNAČENÍ SÍTÍ
V TERÉNU DLE PLATNÝCH PŘEDPISŮ

| | | | | | |
|--|--|--|--|--|--|
| VÝŠKOVÝ SYSTÉM: BpV SOUŘADNICOVÝ SYSTÉM: S-JTSK | | | |  AGPOL s.r.o. Jungmannova 153/2 775 00 Olomouc Česká republika | |
| Vypracoval Mikušáková Milada  | Zdobov projektant Inr. Jakub Faltl  | Hl. inr. projektu Inr. Škádol Miroslav  | Vedoucí střediska Inr. Vaculín O., Ph.D.  | | |
| Místo stavby k.ú. Měřovice nad Hanou | | Kraj Olomoucký | Počet fórmátů 8 A4 | | |
| Investor ČR - Státní pozemkový úřad, Krajský pozemkový úřad pro OK | | Datum 03/2016 | | | |
| Akce - objekt Realizace opatření KoPÚ k.ú. Měřovice nad Hanou | | Stupeň DSP A | | | |
| | | Zakázka č.ř. 2710040 | | | |
| | | Archivní číslo 2710 | | | |
| Příloha Koordinační situace | Měřítko 1:2000 | | Číslo výkresu B.3.2 | | |