

Nyní jste zde: [Katastr nemovitostí](#) » [Katastrální mapa](#) » [Katastrální mapa a její digitalizace](#) » Dokument

## k.ú.: 777838 - Chodeč - podrobné informace

Údaje jsou ve správě KP Český Krumlov	email: <a href="mailto:kp_ckrumlov@cuzk.cz">kp_ckrumlov@cuzk.cz</a>
Za Soudem 285, 38111 Český Krumlov	telefon: 380301841 fax:

Kraj	35 - Jihočeský	NUTS3	CZ031
Okres	3302 - Český Krumlov	NUTS4	CZ0312
Obec	545821 - Velešín	NUTS5	CZ0312545821
Pracoviště	302 - Český Krumlov		

Obec s rozšířenou působností	3106 - Kaplice
Pověřený obecní úřad	31061 - Kaplice

### Statistické údaje (stav ke dni: 26.06.2022)

Pozemky KN/ZE				Ostatní údaje		
Druh pozemku	Způsob využití	Počet parcel	Vyměra [m2]	Typ údaje	Způsob využití	Počet
orná půda	mez, stráž	1	1077	č.p.	rod.dům	37
orná půda		79	898559	č.p.	rod.rekr	2
zahrada		51	58440	č.e.	rod.rekr	2
travní p.	mez, stráž	7	2223	bez čp/če	bydlení	1
travní p.		71	342990	bez čp/če	jiná st.	9
lesní poz		104	1017507	bez čp/če	obč.vyb.	1
vodní pl.	nádrž umělá	3	3143	bez čp/če	tech.vyb	1
vodní pl.	rybník	1	1271	bez čp/če	zem.stav	3
vodní pl.	tok přirozený	7	7124	rozestav.		1
vodní pl.	tok umělý	1	1305	Celkem BUD		57
vodní pl.	zamokřená pl.	1	380	LV		91
zast. pl.		59	28906	spoluvlastník		116
ostat.pl.	dráha	1	5250			
ostat.pl.	jiná plocha	22	8209			
ostat.pl.	manipulační pl.	3	24280			
ostat.pl.	neploďná půda	14	23269			
ostat.pl.	ostat.komunikace	59	37112			
ostat.pl.	silnice	7	22400			
ostat.pl.	sport.a rekr.pl.	3	1257			
ostat.pl.	zeleň	2	1419			
Celkem KN		496	2486121			
Par. DKM		496	2486121			

**Katastrální mapa (současná forma, dosavadní vývoj obnovy, dokončení digitalizace)**

### Aktuality

#### 17.06.2022

Oznámení o vyhlášení výběrového řízení na obsazení služebního místa Řízení projektů - RÚIAN.

#### 14.06.2022

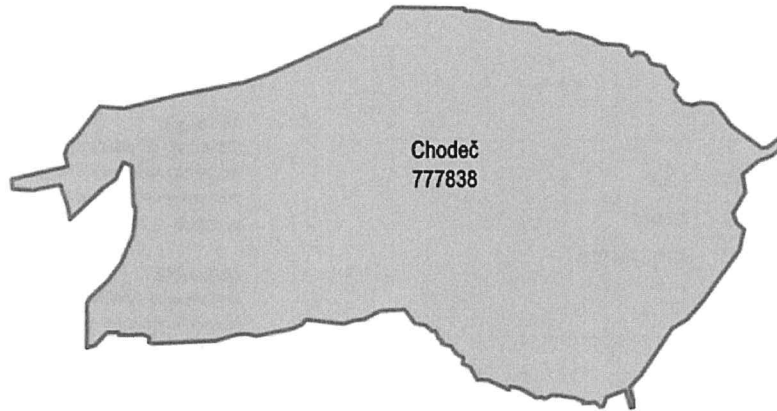
Oznámení o vyhlášení výběrového řízení na obsazení služebního místa odborný/vrchní referent - Podpora uživatelů.

#### 14.06.2022

Oznámení o vyhlášení výběrového řízení na obsazení služebního místa odborný rada - Správce/správkyňe RÚIAN.


Druh mapy	Právní moc	Měřítko	Platná od	Platná do	Poznámka
DKM		1:1000	18.09.2007		
THM-V		1:2000	27.06.1981	18.09.2007	
FÚO		1:2000	27.06.1981	18.09.2007	
S-SK GS		1:2880	1824	27.06.1981	

Stav digitalizace katastrálních map k 27.06.2022



1:12 064  
0 100 200 300 400 500 m

ČÚZK, SCD, vygenerováno 27.06.2022 mapovým serverem MatuzkaID

 vektorová  
katastrální mapa


Digitalizace katastrální mapy je dokončena.

S případnými dotazy k výše uvedeným údajům se obračejte na [KP Český Krumlov](#).

vypočteno: 27.06.2022 10:39

Copyright © 2022 ČÚZK, všechna práva vyhrazena

Pod sídlištěm 1800/9, Kobylisy, 182 11 Praha 8 | tel.: +420 284 041 111, fax: +420 284 041 204

 [RSS 2.0](#) [Jak číst RSS kanály](#), [Mapa stránek](#) [Prohlášení o přístupnosti](#)