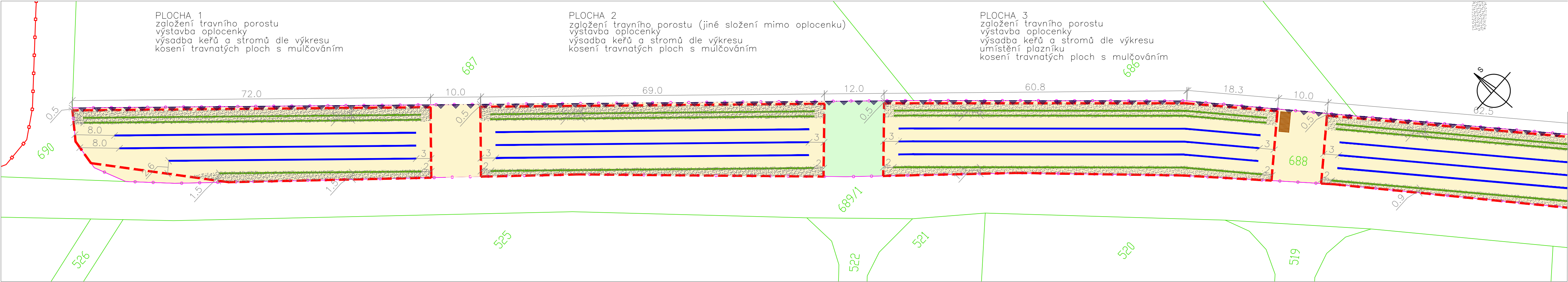
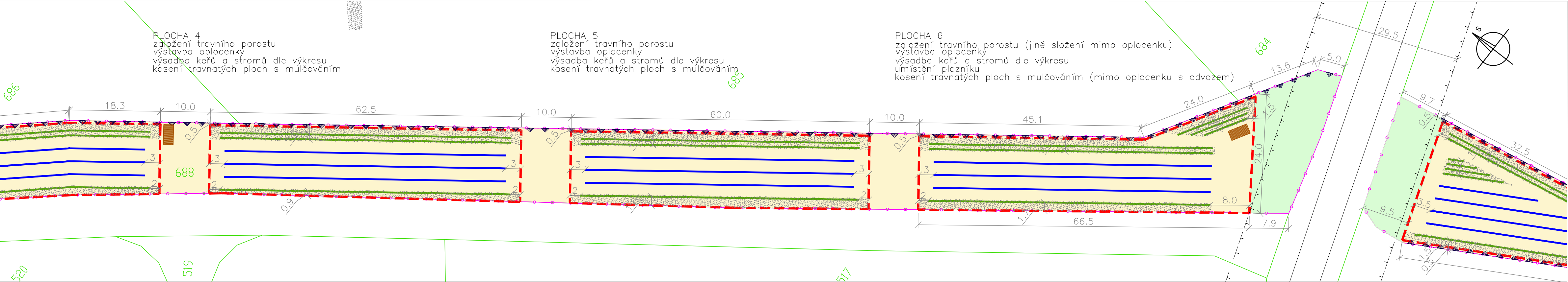


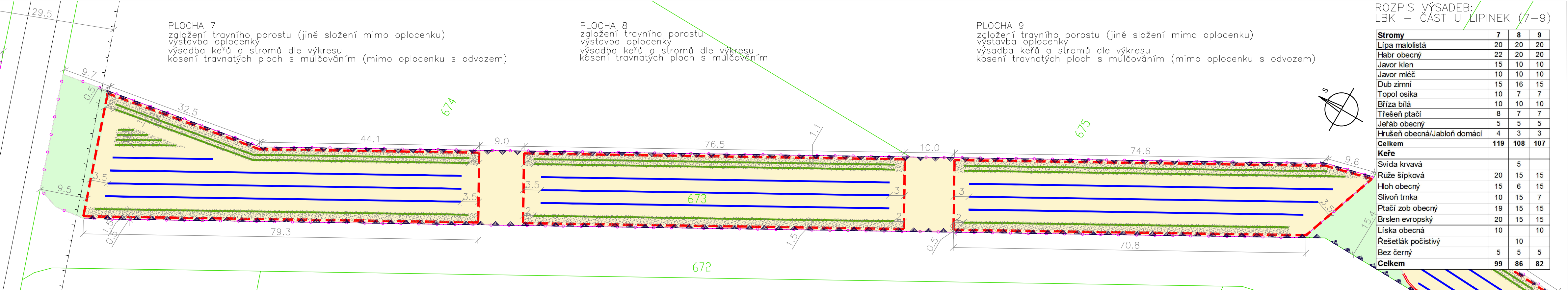
VÝŘEZ 1: LBK – část Za vsí



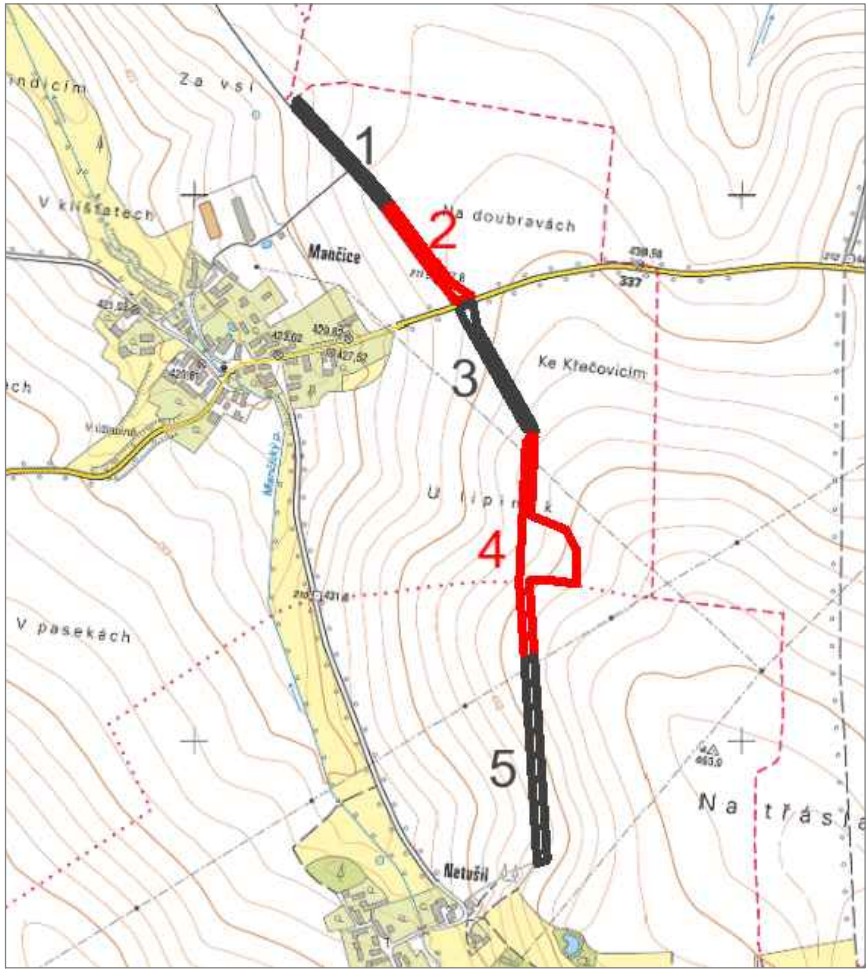
VÝŘEZ 2: LBK – část Za vsí



VÝŘEZ 3: LBK – část U lipinek



SCHEMA VÝŘEZŮ



LEGENDA

2591	PARCELA KATASTRU NEMOVITOSTI
	HRANICE KATASTRU
	ZÁJMOVÉ PLOCHY
	ČEZ – NADZEMNÍ VEDENÍ VN
	ČEZ – NADZEMNÍ VEDENÍ VVN
	OCHR. PÁSMA KOMUNIKACE II. TŘÍDY
	OCHRANNÉ PÁSMA INŽENÝRSKÝCH SÍTÍ
	OPLOCENKA
	ZATRAVNĚNÍ: SMĚS PRO SADOVÉ MEZIPÁSY
	ZATRAVNĚNÍ: PROTIEROZNÍ SMĚS
	ZATRAVNĚNÍ: TRAVNATÁ CESTA
	VÝSADBOVÁ ŘADA: KEŘE
	VÝSADBOVÁ ŘADA: STROMY
	FIXACE HRANIC ŘEŠENÉ PLOCHY (PRAŽCE V LOMOVÝCH BODECH A PO CCA 50M)
	PLAZNÍK
	PLOŠNÉ MULČOVÁNÍ

ROZPIS VÝSADEB: LBK – ČÁST ZA VSÍ (1–6)

Stromy	1	2	3	4	5	6	Celkem
Lipa malolistá	20	20	20	16	20	20	116
Habr obecný	20	20	18	20	20	20	118
Javor klen	10	15	10	15	12	11	73
Javor mléč	10	10	20	10	10	10	70
Dub zimní	15	15	15	15	15	15	90
Topol osika	5	5	10	5		5	30
Bříza bílá	5	5	10		5		25
Třešň ptačí	3	2	3	2	2	3	15
Jeřáb obecný	3		5				8
Hrušeň obecná/Jabloň domácí	2	4		4		3	13
<b>Celkem</b>	<b>93</b>	<b>96</b>	<b>111</b>	<b>87</b>	<b>84</b>	<b>87</b>	<b>558</b>

Keře						
Svída krvavá	10		5		5	20
Růže šípková	13	15	15	14	15	87
Hloh obecný	10	8	10	5	10	50
Silvoň trnka	5	10	10	10	5	50
Ptačí zob obecný	10	15	15	15	11	81
Brslen evropský	10	15	19	10	15	84
Líska obecná	5		5	5		20
Řešetlák počistivý	5	10	10	5	5	45
Bez černý		5		5		15
<b>Celkem</b>	<b>68</b>	<b>78</b>	<b>89</b>	<b>69</b>	<b>66</b>	<b>452</b>

PRINCIPY REALIZACE VEGETAČNÍCH UPRAV:  
– vzdálenost delší strany oplocenky od hranice BK je 0,5m směrem do BK  
– hranice pozemku BK bude fixována pomocí práčů/kamenů umístěných v lomových bodech pozemku a po cca 50m  
– u keřové dvouřady/víceřady je vzdálenost první řady od oplocenky 1m, mezi řadami 1m  
– rozestup průjezdových řad pro údržbu a vyžínání je 2,6m  
– vjezd do oplocenky je umístěn cca ve středu její kratší strany  
– otáčení techniky při vyžínání probíhá většinou v prostoru mezi oplocenkami  
– poloha lomových bodů oplocenek je definována výtýčovací výkresem  
– keřové víceřady jsou celoplošně mulčovány až k oplocence  
– před započítáním prací je třeba výtýčít výtýčovací body dle výkresu C.3

0 m 10 m 20 m 30 m 40 m 50 m

Výškový systém: Bpv

Souřadnicový systém: JTSK

ZODP.PROJEKTANT	VED.PROJEKTANT	VYPRACOVAL	ZAKÁZ.ČÍSLO	
			20055	
KATASTR: MANČICE, RAŠOVICE	KRAJ: STŘEDOČESKÝ			
POŘIZOVATEL: ČR-SPÚ, KPÚ PRO STŘEDOČESKÝ KRAJ, POBOČKA KUTNÁ HORA				STUPEŇ: DPS
AKCE: PROJEKTOVÉ DOKUMENTACE 2020, ČÁST 1: BIODORIDOR A BIOCENTRUM K.Ú. MANČICE A RAŠOVICE				DATUM: 5/2021
ČÁST: D. DOKUMENTACE OBJEKTŮ D.2 VÝKRESOVÁ ČÁST				ČÍSLO PARÉ
PŘÍLOHA: D.2.1 SO-01 REALIZAČNÍ SCHÉMA SEVER				MĚRÍTKO: 1: 500