

## SMLOUVA O DÍLO – Dodatek č. 3

(podle § 536 a násl. zákona č. 513/1991 Sb., obchodního zákoníku, ve znění pozd. předpisů)

### SMLUVNÍ STRANY:

**O b j e d n a t e l:**

**Sídlo:**

Česká republika - Státní pozemkový úřad  
Husinecká 1024/11a, 130 00 Praha 3

Krajský pozemkový úřad pro Královéhradecký kraj,  
Hořická 283, 500 02 Hradec Králové

**Ve smluvních záležitostech oprávněn jednat:**

Ing. Petr Lázňovský, ředitel Krajského pozemkového  
úřadu pro Královéhradecký kraj

**V technických záležitostech oprávněn jednat:**

RNDr. Marie Jančíková, pověřena vedením Pobočky  
Hradec Králové, Haškova 357/6, 500 02 Hradec  
Králové

Jana Nožičková, Pobočka Hradec Králové

**Bankovní spojení:**

**Číslo účtu:**

**IČ/DIČ:**

ČNB

3723001/0710

01312774/CZ01312774 (neplátce DPH)

**a**

**Z h o t o v i t e l:**

ALINEX,s.r.o

**Adresa:**

Elišky Přemyslovny 401, 156 00 Praha 5

**Zastoupený:**

doc.Ing. Jiří Němec, CSc.

**Ve smluvních záležitostech oprávněn jednat:**

doc.Ing. Jiří Němec, CSc.

**V technických záležitostech oprávněn jednat:**

Ing. Libuše Pražáková

**Zodpovědný projektant I.:**

Ing. Libuše Pražáková

**Zodpovědný projektant II.:**

doc.Ing. Jiří Němec, CSc.

**Zodpovědný geodet I.:**

Ing. Karel Maděra

**Zodpovědný geodet II.:**

Ing. Dana Nováková

**Bankovní spojení:**

ČSOB

**Číslo účtu:**

201958688/0300

**IČ/DIČ:**

48114723/CZ48114723

Společnost je zapsána v obchodním rejstříku vedeném u Krajského soudu v Praze , oddíl C,  
vložka 16636

uzavřely níže uvedeného dne, měsíce a roku tento Dodatek č. 3 (dále jen  
„dodatek“) ke smlouvě o dílo ze dne 6.6.2014, č.j. objednatele 415-2014-514101,  
č.j. zhotovitele 23/2014

**Název veřejné zakázky: Komplexní pozemkové úpravy v k.ú. Žiželeves,  
včetně ucelené části k.ú. Želkovice**

Důvod vypracování Dodatku č. 3 – méně služby u níže uvedených fakturačních celků a změna ceny. Důvodem pro provedení této změny je upřesnění výměry řešeného území po zaměření obvodu z 505 ha na 501 ha.

Celková hodnota méně služeb je 5.600,- Kč bez DPH.

A) v čl. VII. Cena za provedení díla, v bodě 1:

Původní cena díla (dle Dodatku č.2):

<b>KoPÚ Žiželeva, včetně ucelené části k.ú. Želkovice</b>	
<b>Celková cena bez DPH</b>	<b>1 110 790,- Kč</b>
DPH 21 %	233 266,- Kč
<b>Celková cena díla včetně DPH</b>	<b>1 344 056,- Kč</b>

Nová cena díla:

<b>KoPÚ Žiželeva, včetně ucelené části k.ú. Želkovice</b>	
<b>Celková cena bez DPH</b>	<b>1 105 190,- Kč</b>
DPH 21 %	232 090,- Kč
<b>Celková cena díla včetně DPH</b>	<b>1 337 280,- Kč</b>

B) V souladu se shora uvedenou změnou Celkové ceny díla se zároveň mění příloha č. 1 smlouvy o dílo - Výkaz činností, která je nedílnou přílohou tohoto dodatku.

1.1.8. Dokumentace nároků vlastníků pro vypracování návrhu nového uspořádání – upřesnění řešené výměry z 505 ha na **501 ha**

2.2.1. Vypracování plánu společných zařízení – upřesnění řešené výměry z 505 ha na **501 ha**

2.2.2. Vypracování návrhu nového uspořádání pozemků – upřesnění řešené výměry z 505 ha na **501 ha**

3.3.2. Zpracování mapového díla včetně DKM a SPI – upřesnění řešené výměry z 505 ha na **501 ha**

### Závěrečná ustanovení

Dodatek se vyhotovuje ve čtyřech stejnopisech, z nichž 2 obdrží objednatel a 2 zhotovitel. Nedílnou součástí tohoto dodatku je příloha č. 1 – Výkaz činností (1 list) s novou cenou.

Dodatek nabývá účinnosti dnem jeho podpisu smluvními stranami.

Smluvní strany prohlašují, že si tento dodatek přečetli a souhlasí s jeho obsahem. Na důkaz tohoto připojují své podpisy.


V Hradci Králové dne ..... **18. 01. 2016** .....

v ..... *Boze* ..... dne ..... **14. 12. 2015** .....


**Z a o b j e d n a t e l e:**

**Z a z h o t o v i t e l e:**

**STÁTNÍ POZEMKOVÝ ÚŘAD**  
Krajský pozemkový úřad pro Královéhradecký kraj  
Kydlinovská 245/71  
503 01 Hradec Králové



.....  
**Ing. Petr Láznovský**  
ředitel Krajského pozemkového úřadu  
pro Královéhradecký kraj



.....  
**Doc. Ing. Jiří Němec, CSc.**  
jednatel  
ALINEX, s.r.o.  
**ALINEX, s.r.o.**  
ALINEX, s.r.o.  
ALINEX, s.r.o.  
ELIŠKY PŘEMYSLOVNY 401  
156 00 PRAHA 5  
DIČ 005-48114723

Účelová část, fakturační celek	MJ	Počet MJ	Cena za MJ bez DPH v Kč	Cena bez DPH celkem v Kč	Termín ukončení
<b>1. Přípravné práce</b>					
1.1. Vyhodnocení podkladů a rozbor souč. stavu	ha	505	138	69 690	31.12.2014
1.2. Dohledání, ověření stávajícího bodového pole, návrh na doplnění	ha	505	20	10 100	31.8.2014
Doplnění stávajícího bodového pole včetně stabilizace	ha	505	20	10 100	
1.3. Polohopisné a výškopisné zaměření zájmového území	ha	505	300	151 500	31.10.2014
1.4. Geometrické a polohové určení vnějšího obvodu upravovaného území					31.5.2015
- vyšetření obvodu upravovaného území vč. ZPMZ a geom. plánů předepsané stabilizace	100bm	82	500	41 000	
1.5. Geometrické a polohové určení vnitřního obvodu upravovaného území					31.5.2015
- vyšetření obvodu upravovaného území vč. ZPMZ a geom. plánů vč. předepsané stabilizace	100bm	51	500	25 500	
1.6. Zjišťování hranic pozemků neřešených dle §2 zák.					31.12.2015
- vytyčení obvodu pozemků vč. předepsané stabilizace	100bm	40	400	16 000	
1.7. Návrh předpokládané změny katastrálních hranic vč. projednání a vyhotovení podkladů pro zápis do KN	100bm	33	300	9 900	31.10.2015
1.8. Dokumentace nároků vlastníků pro vypracování návrhu nového uspořádání	ha	501	250	125 250	31.12.2015
<b>Přípravné práce celkem (1.1.-1.8.) bez DPH</b>					<b>459 040</b>
<b>2. Návrhové práce</b>					
2.1. Vypracování plánu společných zařízení (vč. vyjádření orgánů a organizací v průběhu zpracování)	ha	501	400	200 400	31.1.2016
Výškopisné zaměření zájmového území					
Potřebné podélné a příčné profily společných zařízení pro stanovení plochy záboru půdy, včetně geol. průzkumu					
Potřebné podélné a příčné profily společných zařízení pro stanovení plochy záboru půdy, včetně geol. průzkumu a nezbytných výpočtů pro vodohospodářskou část plánu společných zařízení					
2.2. Vypracování návrhu nového uspořádání pozemků	ha	501	450	225 450	30.11.2016
2.3. Předložení kompletní dokumentace návrhu KoPÚ	ks	3	10 000	30 000	31.12.2016
<b>Návrhové práce celkem (2.1.-2.3.) bez DPH</b>					<b>455 850</b>

3. Vytyčení pozemků podle schváleného návrhu a mapového díla						Termín ukončení v měsících od výzvy zadavatele
3.1.	Vytyčení hranic pozemků dle návrhu KoPÚ vč. stabilizace	100bm	160	250	40 000	do 1 měsíce
3.2.	Zpracování mapového díla včetně DKM a SPI	ha	501	300	150 300	do 1 měsíce
Vytyčení pozemků podle schváleného návrhu a mapové dílo celkem (3.1.-3.2.) bez DPH						190 300


Rekapitulace	
1. Přípravné práce celkem (1.1.-1.8.) bez DPH	459 040 Kč
2. Návrhové práce celkem (2.1.-2.3.) bez DPH	455 850 Kč
3. Vytyčení pozemků podle schváleného návrhu a mapové dílo celkem (3.1.-3.2.) bez DPH	190 300 Kč
<b>Celková cena bez DPH</b>	<b>1 105 190 Kč</b>
DPH (21%)	232 090 Kč
<b>Celková cena díla včetně DPH</b>	<b>1 337 280 Kč</b>

V Hradci Králové dne **18. 01. 2016**

V ..... dne .....

Za objednatele: STÁTNÍ POZEMKOVÝ ÚŘAD  
Krajský pozemkový úřad pro Královéhradecký kraj  
Kydlinovská 245/71  
503 01 Hradec Králové

Za zhotovitele:



Ing. Petr Lázňovský  
ředitel Krajského pozemkového úřadu  
pro Královéhradecký kraj

doc. Ing. Jiří Němec, CSc.  
statutární orgán zhotovitele

**ALINEX, s.r.o.**  
ELIŠKY PŘEMYSLOVNY 401  
156 00 PRAHA 5  
DIČ 005-48114723