

K.Ú. LANŽHOT

OP 4
délka 327 m
plocha 2234 m²
STROMY/ POLOODROSTEK 81-120 cm
LP/ 14x
DZ/ 50x
DC/ 14x
JB/ 89x
JM/ 73x
JH/ 14x
TO/ 44x
KERE/ K3L, vel. 40-60cm
BB/ 26x
HO/ 3x
RŠ/ 14x
PZ/ 74x
RP/ 12x
TR/ 18x
SN/ 24x
VL/ 24x

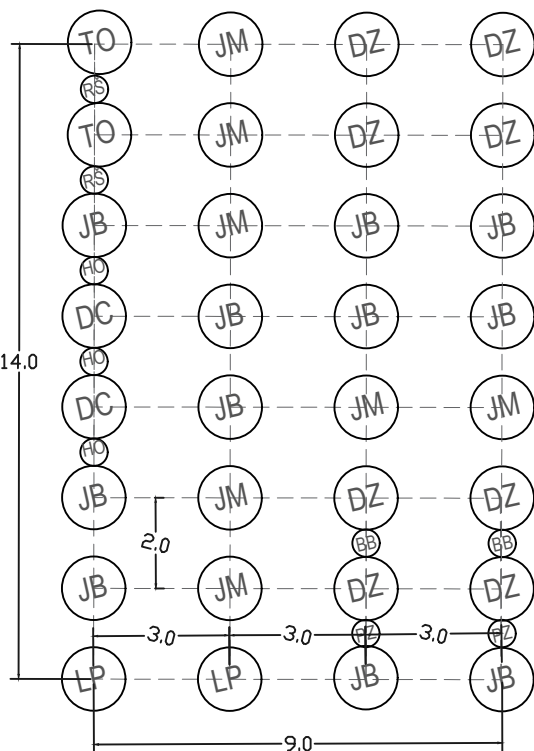
OP 3
délka 323 m
plocha 2213 m²
STROMY/ POLOODROSTEK 81-120 cm
LP/ 14x
DZ/ 50x
DC/ 14x
JB/ 89x
JM/ 73x
JH/ 14x
TO/ 44x
KERE/ K3L, vel. 40-60cm
BB/ 26x
HO/ 3x
RŠ/ 14x
PZ/ 74x
RP/ 12x
TR/ 18x
SN/ 24x
VL/ 24x

OP 2
délka 370 m
plocha 2541 m²
STROMY/ POLOODROSTEK 81-120 cm
LP/ 16x
DZ/ 64x
DC/ 16x
JB/ 104x
JM/ 85x
JH/ 16x
TO/ 16x
KERE/ K3L, vel. 40-60cm
BB/ 30x
HO/ 3x
RŠ/ 16x
PZ/ 89x
RP/ 14x
TR/ 23x
SN/ 28x
VL/ 28x

OP 1
délka 170 m
plocha 1051 m²
STROMY/ POLOODROSTEK 81-120 cm
LP/ 6x
DZ/ 28x
DC/ 6x
JB/ 43x
JM/ 35x
JH/ 6x
TO/ 6x
KERE/ K3L, vel. 40-60cm
BB/ 6x
HO/ 6x
RŠ/ 6x
PZ/ 16x
TR/ 6x

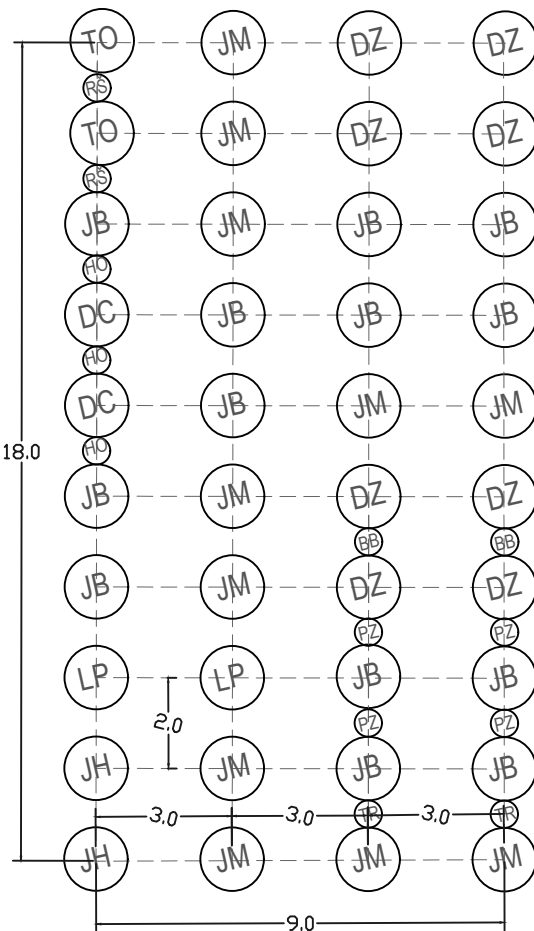
Seg c

LP/2 BB/2
DZ/8 HO/3
DC/2 RŠ/2
JB/11 PZ/2
JM/7
TO/2



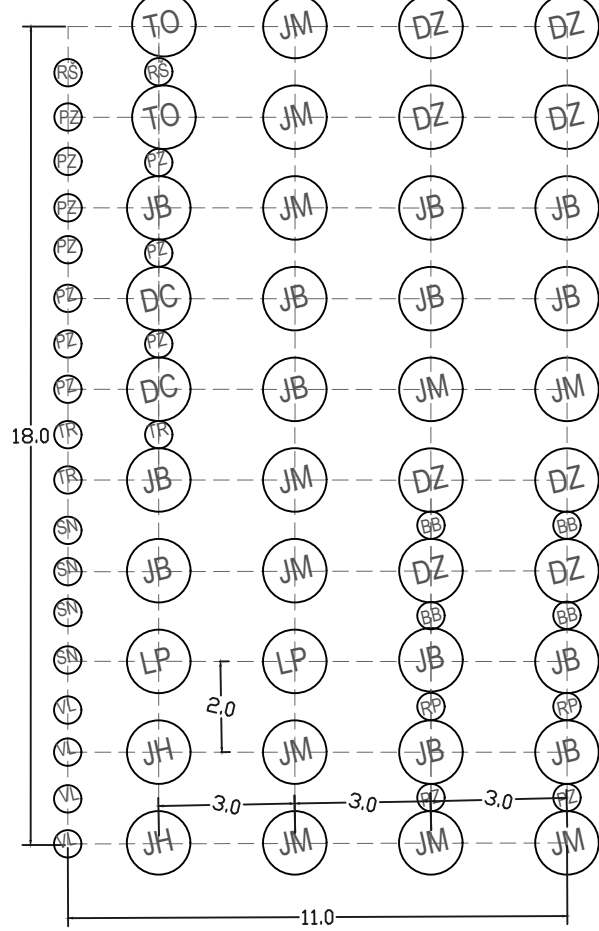
Seg a

LP/2 BB/2
DZ/8 HO/3
DC/2 RŠ/2
JB/13 PZ/4
JM/11 TR/2
JH/2
TO/2



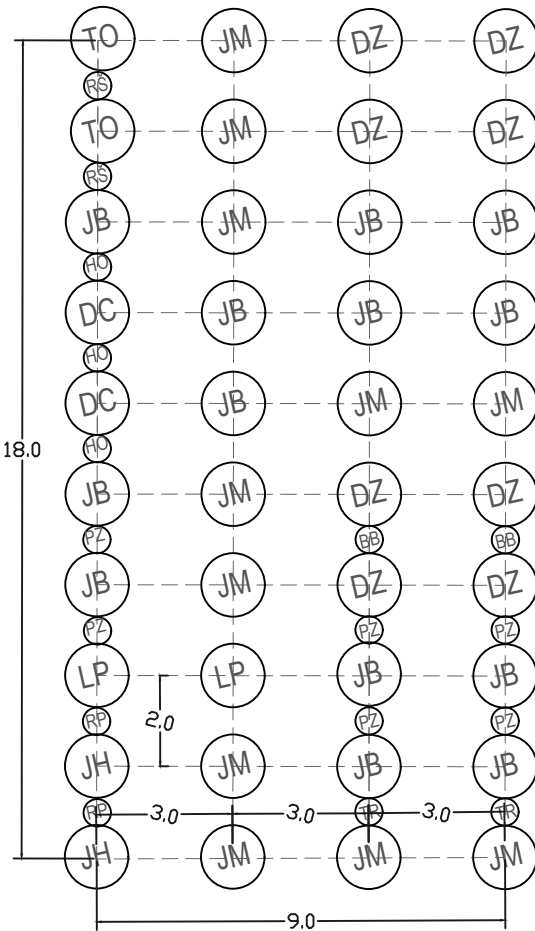
Seg b

LP/2 BB/4
DZ/8 RŠ/2
DC/2 PZ/12
JB/13 RP/2
JM/11 TR/3
JH/2 SN/4
TO/2 VL/4



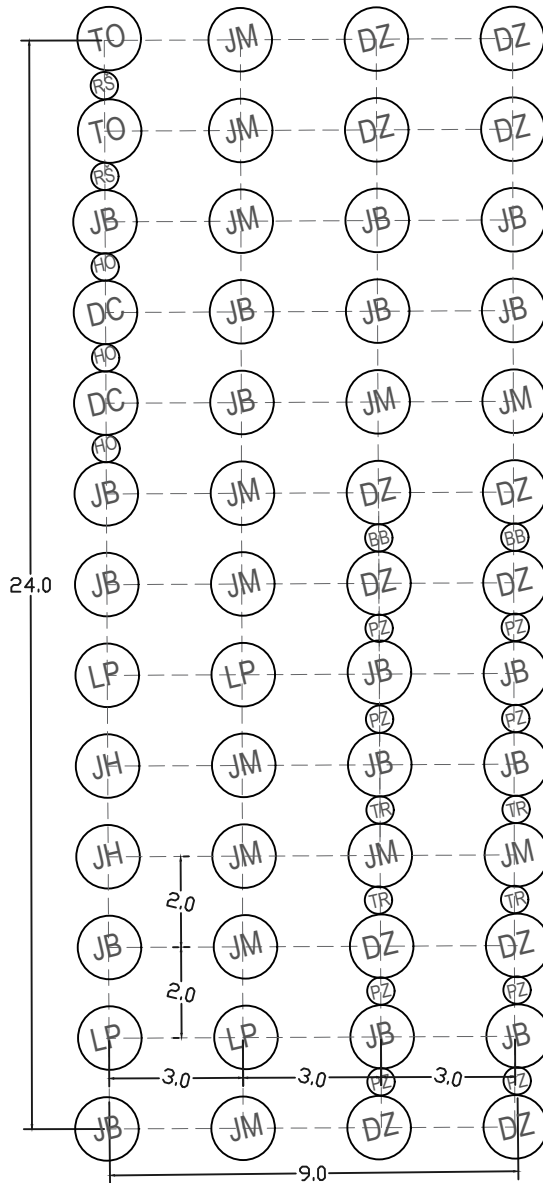
Seg d

LP/2 BB/2
DZ/8 HO/3
DC/2 RŠ/2
JB/13 PZ/6
JM/11 RP/2
JH/2 TR/2
TO/2



Seg h

LP/4 BB/2
DZ/12 HO/3
DC/2 RŠ/2
JB/17 PZ/8
JM/13 TR/4
JH/2
TO/2



LEGENDA

- Hranice parcel pozemků
- Hranice katastrů
- Hranice řešeného území
- Hranice osetí
- Hranice oplocenek
- Segmenty k osazení
- Výsadba dřevin v oplocenkách v pásech
- Stávající zeleň
- Stromy k osazení
- Keře k osazení

LEGENDA INŽENÝRSKÝCH SÍTÍ

- Dálkové spoje - PLYN
- Dálkové spoje - Elektřina
- Dálkové spoje - Optické kabely
- Připojka ropovodu - mimo provoz
- Územní rezerva-Kanál D-O_L

STROMY/ POLOODROSTEK 81-120 cm

- LP lipa srdčitá
- DZ dub zimní
- DC dub cer
- JB javor babyka
- JM javor mlieč
- JH jilm habrolistý
- TO topol osika
- KERE, K3L, vel. 40-60cm
- BB brslen bradavičnatý
- HO hloch obecný
- RŠ růže šípková
- PZ plačl zob
- RP řešetlák počistvý
- TR trnka obecná

číslo oplocenky (OP)
písemné označení
typů segmentu
opakování daného segmentu
v rámci OP
Seg 11a/3

OZNAČENÍ REVIZE		PŘEDMĚT REVIZE		DATUM REVIZE		REVIZI PROVEDL	
ZODPOVĚDNÝ PROJEKTANT ING. LENKA ŠRAHŮLKOVÁ		VYPRACOVAL ING. ILONA VYBÍRALOVÁ		KONTROLOVAL ING. LENKA ŠRAHŮLKOVÁ		STUDIO VERDE Kozojedy 92, 696 03 tel.: 777 580 676, e-mail: lenka@studioverde.cz IČ: 04524551, www.studioverde.cz DATUM 1/2021 ZAKÁZKA č. PS 1_2021 FORMÁT 8x4	
STAVEBNÍK (OBJEDNATEL) Obec Kostice nám. Osvobození 445/14 691 52 Kostice MÍSTO STAVBY p.č. 4789, 4900 k.ú. KOSTICE NÁZEV STAVBY (DÍLO)							
LBK 5 / ÚSES KOSTICE							
STAVEBNÍ OBJEKT (SO)							
SADOVÉ ÚPRAVY				STUPEŇ PD		PARE	
ČÁST DOKUMENTACE ZALOŽENÍ ČÁSTI LBK 5 / OPLOCENEK 1 - 6				DPS			
DOKUMENT				MÉRITKO 1:1000			
OSAHOVACÍ PLÁN - VÝŘEZ 1				ČÍSLO DOKUMENTU		31	