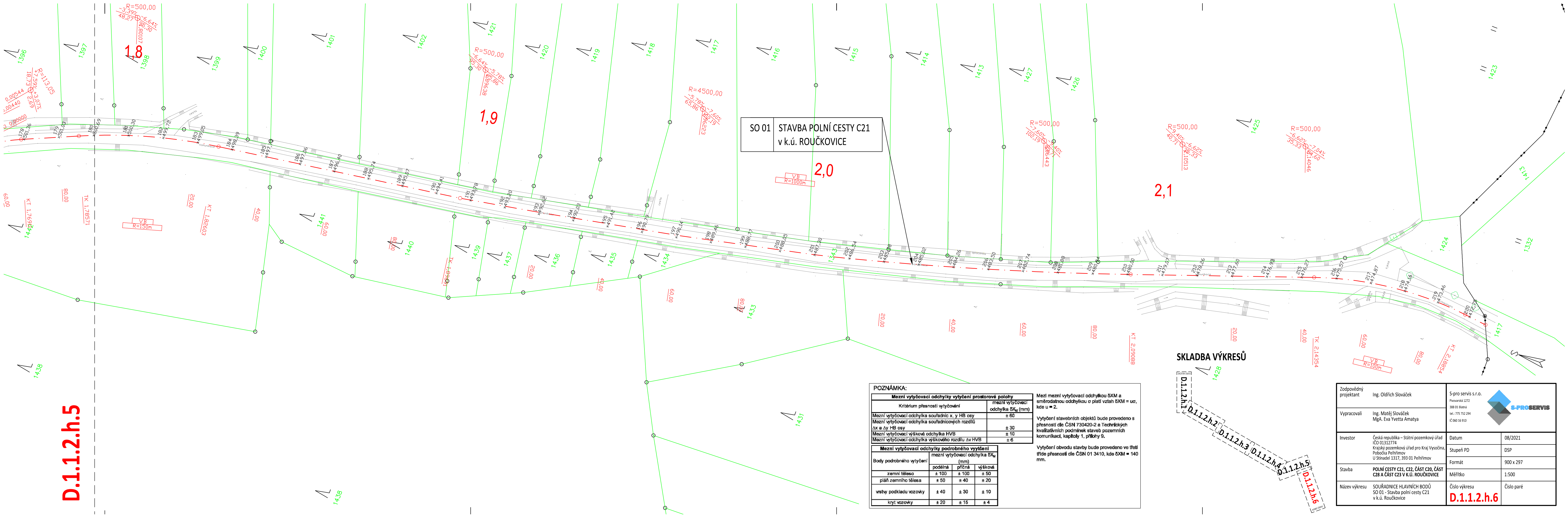


D.1.1.2.h.5



SO 01 STAVBA POLNÍ CESTY C21
v k.ú. ROUČKOVICE

POZNÁMKA:

Mezní vytyčovací odchylky vytyčení prostorové polohy			
Kritérium přesnosti vytyčování		mezní vytyčovací odchylka δX_M (mm)	
Mezní vytyčovací odchylka souřadnic x, y HB osy		± 60	
Mezní vytyčovací odchylka souřadnicových rozdílů Δx a Δy HB osy		± 30	
Mezní vytyčovací výškové odchylka HVB		± 10	
Mezní vytyčovací odchylka výškového rozdílu Δv HVB		± 6	

Mezi mezní vytyčovací odchylkou δX_M a směrodatnou odchylkou σ platí vztah $\delta X_M = u \cdot \sigma$, kde $u = 2$.

Vytyčení stavebních objektů bude provedeno s přesností dle ČSN 730420-2 a Technických kvalitativních podmínek staveb pozemních komunikací, kapitoly 1, přílohy 9.

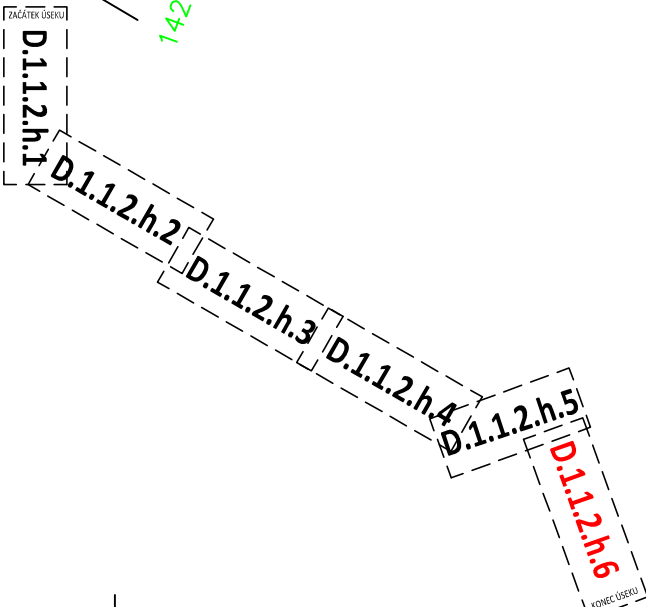
Vytyčení obvodu stavby bude provedeno ve třetí třídě přesnosti dle ČSN 01 3410, kde $\delta X_M = 140$ mm.


Mezi mezní vytyčovací odchylkou δX_M a směrodatnou odchylkou σ platí vztah $\delta X_M = u \cdot \sigma$, kde $u = 2$.

Vytyčení stavebních objektů bude provedeno s přesností dle ČSN 730420-2 a Technických kvalitativních podmínek staveb pozemních komunikací, kapitoly 1, přílohy 9.

Vytyčení obvodu stavby bude provedeno ve třetí třídě přesnosti dle ČSN 01 3410, kde $\delta X_M = 140$ mm.

SKLADBA VÝKRESŮ



Zodpovědný projektant	Ing. Oldřich Slováček	 S-pro servis s.r.o. Přibovská 1272 388 01 Blatná tel.: 775 752 294 iČ 060 16 910	
Vypracovali	Ing. Matěj Slováček MgA. Eva Yveta Amaty		
Investor	Česká republika – Státní pozemkový úřad IČO 01312774 Krajský pozemkový úřad pro kraj Vysočina, Pobočka Pelhřimov U Stínadel 1317, 393 01 Pelhřimov	Datum	08/2021
Stavba	POLNÍ CESTY C21, C22, ČÁST C20, ČÁST C28 A ČÁST C23 V K.Ú. ROUČKOVICE	Stupeň PD	DSP
Název výkresu	SOUŘADNICE HLAVNÍCH BODŮ SO 01 - Stavba polní cesty C21 v k.ú. Roučkovice	Formát	900 x 297
		Měřítko	1:500
		Číslo výkresu	Číslo paré
		D.1.1.2.h.6	