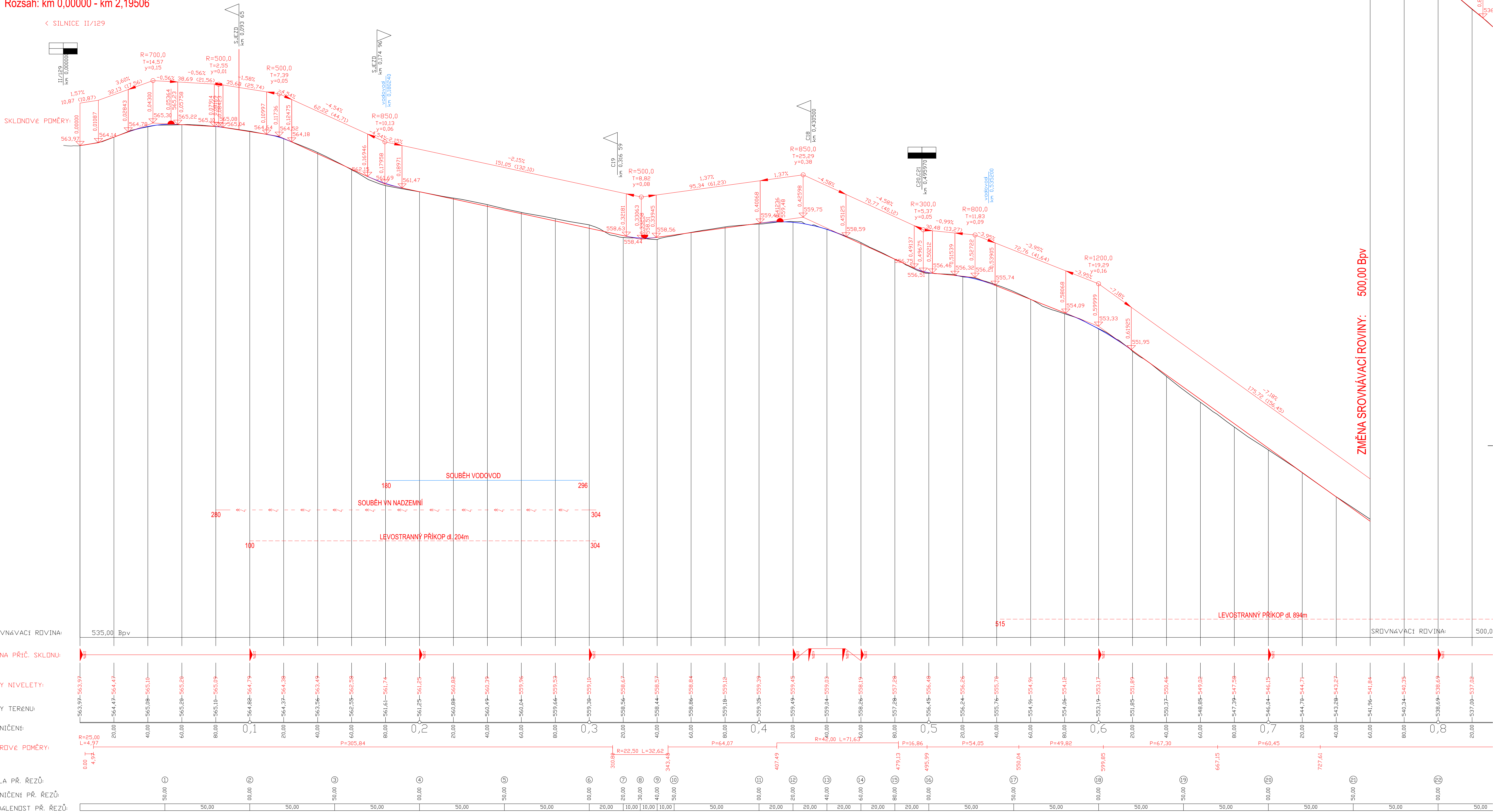
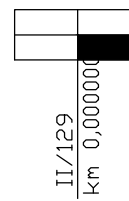



Podrobný podélný profil: C21 M 1:1000/100  
Rozsah: km 0,00000 - km 2,19506

&lt; SILNICE II/129



Zodpovědný projektant	Ing. Oldřich Slávek	S-pro servis s.r.o.		
Vypracovali	Ing. Matěj Slávek MgA. Eva Větka Amatyš	Personál 1372 900 010 8000 tel.: 775 752 294 e-mail: 60 160 102		
Investor	Česká republika – Státní pozemkový úřad ČO.013.012774	Datum		
Perimetry	Česká republika – Státní pozemkový úřad pro kraj Vysočina, Přírodní Perimetry Ústřední 1217, 293 01 Perhymov	Stupeň PD	DSP	
Stavba	POLNÍ CESTY C21, C22, ČÁST C20, ČÁST C2B A ČÁST C23 V K.Ú. ROUDOVCE	Formát	900 x 630	
Stavební objekt	50.01: Stavba polní cesty C21 v k.ú. Roudovce	Měřítko	1:1000/100	
Název výkresu	PODÉLNÝ PROFIL – ČÁST 1/3	Číslo výkresu	Číslo par.	
		<b>D.1.1.2.b.1</b>		