














LEGENDA

- | | |
|---|-----------------------------------|
|  | 328 |
|  | hranice a čísla parcel KN |
|  | zaměření skutečného stavu |
|  | vedení VN |
|  | ochranné pásmo elektrické stanice |
|  | nový stav |
|  | maximální. hlad. 215,50 |
|  | nom. zadrž. hlad. 215,00 |
|  | příčný profil |
|  | podélný profil |
|  | hranice záboru |
|  | zátvrhnutí |

Kreslil, vypracoval	Zodpovědný projektant	Agroplan spol. s r.o. Jeremenkova 411/9 147 00 Praha 4 - Podolí
		
Zadavatel: SPÚ KPÚ pro Ústecký kraj, Pobočka Dačín		
Akce:		Zakazka č.: 1344-2016-508101
Komplexní pozemkové úpravy v k. ú. Dolní Habartice		Měřítko: 1:500
Vodní tůň VN1		
	Datum: 30. 3. 2018	
	Stupeň dokumentace	Číslo výkresu
Obsah: Situace stavby	PSZ - DTR	3.1.1