



Polohopisný systém: S-JTSK Výškopisný systém: Bpv

Vedoucí projektant:	Kreslil:	Zodpovědný projektant:	 REGIOPROJEKT BRNO <small>Projektová a inženýrská činnost v oboru stavby vodního, lesního hospodářství a krajinného inženýrství U Svitavy 2, 618 00 Brno IČ: 00220078 tel.: 606 033 120</small>	
Ing. Petr Marčák	Ing. Petr Chytka	Ing. Petr Marčák		
Stavebník: Obec Otnice				
K.ú.: Otnice		Kraj: Jihomoravský kraj	Formát:	1 x A4
Název akce / stavebního objektu: Polní cesta na Zumru			Datum:	11/2021
			Stupeň PD:	DPS
			Archivační č.:	19036-14XC-CP
Obsah: Dokladová část			Měřítko:	Výkres číslo: E.



Polní cesta Na Zumru

SEZNAM DOKLADŮ

- Plná moc

VYJÁDŘENÍ ÚŘADŮ

- MÚ Slavkov u Brna – koordinované stanovisko
- MÚ Slavkov u Brna – PUPFL
- MÚ Slavkov u Brna – VKP
- MÚ Slavkov u Brna – §17
- MÚ Slavkov u Brna – §96
- MÚ Slavkov u Brna – nakládání s odpady
- KÚ Jihomoravského kraje – NATURA 2000
- KÚ Jihomoravského kraje – §45i
- KÚ Jihomoravského kraje – ZPF
- OÚ Otnice – souhlas vlastníka + rozhodnutí o připojení

VYJÁDŘENÍ ORGANIZACÍ

- Policie ČR, DI Vyškov
- HZS Jihomoravského kraje
- Povodí Moravy
- Stanovisko odborného lesního hospodáře
- Souhlas s uložením skrývky – Rostěnice, a.s.

VYJÁDŘENÍ K VEDENÍ SÍTÍ

- E.ON Distribuce, a.s.
- MERO ČR, a.s.
- VaK Vyškov
- ČEPRO, a.s.
- NET4GAS, s.r.o.
- GasNet, s.r.o. v zast. GridServices, s.r.o.
- T-Mobile Czech Republic a.s.
- Vodafone Czech Republic a.s.
- Česká telekomunikační infrastruktura, a.s.(CETIN)
- itself s.r.o.
- Türk Telekom International CZ s.r.o.
- MND a.s.
- ČEPS, a.s.

ZÁPIS Z JEDNÁNÍ

- Jednání 8.8.2019



Plná moc

Obec Otnice, se sídlem Dědina 479, 683 54 Otnice, IČ: 00292206, zastoupená: Pavel Mezuláník, starosta, který tímto zmocňuje:

Regioprojekt Brno, s. r.o.

se sídlem: U Svítavy 1077/2, Černovice, 618 00 Brno

IČ: 00220078

Pověřená osoba: Ing. Petr Chytka, nar. 27.6.1993

aby je zastupoval a za ně s právní účinností jednal s fyzickými a právnickými osobami, s orgány státní správy a samosprávy ve věcech týkajících se zajištění schválení dokumentace pro případné územní rozhodnutí a stavební povolení pro následnou **stavbu „Polní cesta Na Zumru“**, zajištění podkladů, vyjádření, stanovisek a rozhodnutí příslušných orgánů státní správy a samosprávy, s výjimkou zastupování v řízeních týkajících se opravných prostředků proti rozhodnutím těchto orgánů.

V Otnicích dne : 28.8.2019

Pavel Mezuláník
starosta
Obec Otnice

Zmocnění přijímám:

V Brně: 28.8.2019

Ing. Petr Chytka, nar. 27.6.1993

MĚSTSKÝ ÚŘAD SLAVKOV U BRNA
Odbor stavebního úřadu, územního plánování a životního prostředí
Palackého náměstí 65, 684 01 Slavkov u Brna

VÁŠ DOPIS ZN.:

ZE DNE:

ČJ.: SU/67420-19/ 223-2019/KAM

VYŘIZUJE: Ing. Jaromír Kamínek

TEL.: 544121154

FAX:

E-MAIL: jaromir.kaminek@meuslavkov.cz

DATUM: 27.09.2019

Otnice „Polní cesta Na Zumru, Otnice na pozemcích p. č. 5597“ koordinované stanovisko k dokumentaci pro územní řízení.

Podáním ze dne 28.08.2019 požádal Regioprojekt Brno, s.r.o., U Svitavy 1077/2, 618 00 Brno o stanovisko k dokumentaci pro územní řízení **Otnice „Polní cesta Na Zumru, Otnice na pozemcích p. č. 5597“** zpracované žadatelem ze srpna 2019.

Odbor stavebního úřadu, územního plánování a životního prostředí, oddělení životního prostředí MěÚ Slavkov u Brna předloženou dokumentaci prověřil a v rámci přenesené působnosti a v rozsahu věcné příslušnosti podávají jednotlivé úseky tato stanoviska:

I. Z hlediska zákona č. 254/2001 Sb., o vodách, ve znění pozdějších předpisů k tomuto zákonu, v souvislosti s § 18 odst. 1:

Městský úřad Slavkov u Brna, vodoprávní úřad posoudil výše uvedený záměr z hlediska zákona č. 254/2001 Sb., o vodách, ve znění pozdějších předpisů uvádí následující:

Stavbou polní cesty Na Zumru na pozemcích 5597 a 5588 v k.ú. Otnice dojde k **dotčení vodního toku Otnický potok**. K záměru je nutné **požádat o závazné stanovisko dle ustanovení § 17 vodního zákona** MěÚ Slavkov u Brna, vodoprávní úřad na základě žádosti podané dle vyhl. č. 183/2018 Sb., o náležitostech rozhodnutí a dalších opatření vodoprávního úřadu a o dokladech předkládaných vodoprávnímu úřadu, ve znění pozdějších předpisů. **Závazné stanovisko bude podkladem pro navazující řízení** stavebního úřadu. Nezbytným podkladem pro vydání závazného stanoviska je stanovisko správce povodí a správce vodního toku, kterým je Povodí Moravy, s. p.

Při realizaci záměru musí být učiněna taková opatření, aby závadné látky nevnikly do povrchových nebo podzemních vod a neohrožily jejich jakost (ustanovení § 39 zákona o vodách). Stavební mechanismy musí být v dobrém technickém stavu s ohledem na možnost úkapů či úniku ropných látek. Přebytkový materiál musí být skladován tak, aby nemohlo docházet k jeho erozivnímu smyvu. (Ing. J. Bůžková)

II. Z hlediska zákona č. 185/2001 Sb., o odpadech, ve znění pozdějších předpisů k tomuto zákonu, § 79 odst. 4):

Městský úřad Slavkov u Brna, Odbor SÚÚPaŽP, oddělení ŽP jako příslušný orgán v oblasti odpadového hospodářství, posoudil výše uvedený záměr z hlediska zákona č. 185/2001 Sb., o odpadech a o změně některých dalších zákonů (v platném znění) a uvádí následující:

Pro účely stavebního řízení ve věci povolení uvedeného záměru **je nutné u zdejšího odboru podat žádost o vydání závazného stanoviska**. Formulář žádosti je ke stažení na stránkách <http://www.slavkov.cz/mestky-urad/jak-vyridit/> pod nabídkou Životní prostředí – Odpady. (Ing. S. Kubešová).

III. Z hlediska zákona č. 201/2012 Sb., o ochraně ovzduší:

Při provádění výkopových prací a nakládání se sypkými materiály budou všemi dostupnými prostředky omezovány emise prachových částic do ovzduší. Materiály budou shromažďovány v místě stavby před jejich využitím nebo odstraněním pouze po nezbytně nutnou dobu. (Ing. S. Kubešová)

IV. Z hlediska zákona č. 114/1992 Sb., o ochraně přírody a krajiny, ve znění pozdějších předpisů k tomuto zákonu (ZOPK), § 4 odst. 2, § 12 odst. 2 a § 68 odst. 1:

-Realizací záměru bude dotčen významný krajinný prvek (VKP) vodní tok Otnický potok, proto je třeba **závazné stanovisko k zásahu do VKP dle ust. § 4 odst. 2 ZOPK od MěÚ Slavkov u Brna, oddělení životního**

prostředí, orgán ochrany přírody a krajiny.

-Z důvodu zákonné ochrany dřevin podle ust. § 7 ZOPK je třeba při realizaci stavby dodržet ČSN 83 9061 Ochrana stromů, porostů a vegetačních ploch při stavebních pracích.

-Stávající dřeviny budou zachovány. **Případné nezbytně nutné odstranění dřevin kolidujících s navrženou stavbou je třeba řešit v souladu s ust. § 8 ZOPK a vyhl. č. 189/2013 Sb., o ochraně dřevin na obecním úřadě Otnice.**

-Doporučujeme adekvátním způsobem vyřešit náhradu úbytku biologických prvků. Při vegetačních úpravách v okolí novostavby využívat převážně ovocné stromy a jiné domácí druhy listnatých dřevin.

-Při provádění prací je třeba dbát na ochranu volně žijících ptáků dle ust. § 5a, odst. 1 ZOPK i zvláště chráněných živočichů např. netopýrů ust. § 50 ZOPK. V případě zjištěného výskytu chráněných živočichů je třeba si k zamýšleným činnostem opatřit stanovisko příslušného orgánu ochrany přírody, kterým je pro zvláště chráněné živočichy OŽP KÚ JmK. (Ing. R. Rašková)

V. Z hlediska zákona č. 334/1992 Sb., o ochraně zemědělského půdního fondu, ve znění pozdějších předpisů k tomuto zákonu (ZOPF), § 15 :

Při realizaci stavby je podle ust. § 8 ZOPF zhotovitel povinen učinit opatření k zabránění úniku pevných, kapalných a plyných látek poškozujících půdní fond a jeho vegetační kryt a provádět práce tak, aby na zemědělském půdním fondu a jeho vegetačním krytu došlo k co nejmenším škodám. (Ing. R. Rašková)

VI. Z hlediska zákona č. 289/1995 Sb., o lesích, ve znění pozdějších předpisů k tomuto zákonu, § 48 odst. 2 písm. c) v souvislosti s § 14 odst. 2:

Realizací předloženého záměru jsou dotčeny zájmy chráněné zákonem o lesích. Na předmětnou stavbu bude vydáno Závazné stanovisko ke stavbě v ochranném pásmu lesa. Podmínky uvedené v závazném stanovisku je třeba dodržet. (Ing. J. Kamínek)

VII. Z hlediska zákona č. 20/1987 Sb., o státní památkové péči, ve znění pozdějších předpisů k tomuto zákonu, § 29 odst. 2 písm. b):

Realizací předloženého záměru nejsou dotčeny zájmy chráněné zákonem o státní památkové péči. (Ing. arch. O. Matyášová)

VIII. Z hlediska zákona č. 13/1997 Sb., o pozemních komunikacích, ve znění pozdějších předpisů k tomuto zákonu:

Realizací předloženého záměru jsou dotčeny zájmy sledované našim silničním správním úřadem. Se stavbou souhlasíme za splnění níže uvedených podmínek:

Územní a stavební řízení

Pro účely územního a stavebního řízení ve věci uvedeného záměru **je nutné u zdejšího odboru podat žádost o územní a stavební řízení:** Příslušným speciálním stavebním úřadem pro vydání územního a stavebního povolení je MěÚ Slavkov u Brna, odbor stavebního úřadu, územního plánování a životního prostředí. K žádosti o povolení bude přiložena projektová dokumentace, která bude v souladu s platnou legislativou a ČSN. Budou dodrženy obecné požadavky na výstavbu.

V PD pro společné povolení bude dodržena vyhláška č. 398/2009 Sb., o technických požadavcích na bezbariérové užívání staveb.

K žádosti o vydání územního a stavebního povolení je nutné doložit stanoviska, popřípadě rozhodnutí dotčených orgánů nebo jiné doklady dle právních předpisů a stanoviska správců sítí. (D. Drkal)

Toto stanovisko nenahrazuje povolení ke stavbě, ani souhlas a není rozhodnutím dle správního řádu č. 500/2004 Sb., a proto se nelze proti němu odvolat.

Ing. Jaromír Kamínek v. r.
Referent oddělení životního prostředí
Městského úřadu Slavkov u Brna

otisk razítka

Toto stanovisko obdrží:

- Regioprojekt Brno, s.r.o., U Svitavy 1077/2, 618 00 Brno (DS)
- MěÚ Slavkov u Brna – Stavební úřad
- SOS Slavkov, Radoslav Lánský, Polní 1326, 684 01 Slavkov u Brna
- ČSO, Jihomoravská pobočka, Lidická 971/25, 602 00 Brno (DS)

- MěÚ Slavkov u Brna, OŽP - spis

Digitálně podepsal ING. Jaromír
Kamínek

Datum: 27.09.2019 14:09:05 +02:00
Fax: +420 544 121 171

IČ: 00292311
č.ú.729731/0100

www.slavkov.cz
podatelna@meuslavkov.cz
strana 2 (celkem 2)

MĚSTSKÝ ÚŘAD SLAVKOV U BRNA

Odbor stavebního úřadu, územního plánování a životního prostředí

Palackého náměstí 65, 684 01 Slavkov u Brna

VÁŠ DOPIS ZN.:

ZE DNE:

ČJ.: SU/67481-19/ 16511-2019/KAM

VYŘIZUJE: Ing. Jaromír Kamínek

Dle rozdělovníku

TEL.: 544121154

FAX:

E-MAIL: jaromir.kaminek@meuslavkov.cz

DATUM: 09.09.2019

Závazné stanovisko

Městský úřad Slavkov u Brna, Odbor stavebního úřadu, územního plánování a životního prostředí, oddělení životního prostředí, jako orgán státní správy lesů, příslušný podle ust. § 10 a § 11 zákona č. 500/2004 Sb., správní řád, ve znění pozdějších předpisů (dále jen „správní řád“), podle ust. § 48 odst. 2 písm. c) zákona č. 289/1995 Sb., o lesích, v platném znění (dále jen „lesní zákon“), v souladu s ust. § 149 zákona č. 500/2004 Sb., správní řád a § 14 odst. 2 lesního zákona vydává

s o u h l a s

pro žadatele obec Otnice, Dědina 479, 683 54 Otnice IČ 00292206, kterou zastupuje na základě plné moci společnost Regioprojekt Brno, s.r.o., U Svitavy 1077/2, 618 00 Brno IČ 00220078 pro umístění stavby s názvem „**Polní cesta Na Zumru“ na pozemcích p. č. 5597 v k. ú. Otnice**, kterou budou dotčeny pozemky určené k plnění funkcí lesa (PUPFL) na k. ú. Otnice ve svém 50m ochranném pásmu p. č. 6759 ve vlastnictví MUDr. Milana Nevrtala, Slunná 282/29, 617 00 Brno-Komárov a p. č. 5596 ve vlastnictví obce Otnice, Dědina 479, 683 54 Otnice IČ 00292206.

Souhlas se uděluje za těchto podmínek:

- Při realizaci záměru je nutné dbát základních povinností k ochraně pozemků určených k plnění funkcí lesa uvedených v ustanovení § 13 lesního zákona.
 - Stavbou a stavební činností nesmí dojít k dotčení nebo narušení okolních lesních porostů, na lesních pozemcích nebudou ukládány stavební materiály, stavební a jiný odpad, případně zařízení stavenišť.
 - Práce budou provedeny tak, aby nedošlo k poškození okolních lesních porostů a pokud dojde při stavební činnosti k narušení kořenového systému stromů nebo odřetí kůry stromů, musí být obnažená místa tentýž den, nejpozději do konce pracovní směny, ošetřena přípravkem s fungicidním účinkem.
 - K pracím budou použity technologie minimalizující dopady na životní prostředí v lesích a budou použity jen stroje s biologicky odbouratelnými hydraulickými kapalinami.
- Při vzniku případných škod na lese budou bezprostředně činita potřebná opatření k jejich minimalizaci.

Odůvodnění

Důvodem pro vydání tohoto závazného stanoviska byla žádost ze dne 28.08.2019 od obce Otnice, Dědina 479, 683 54 Otnice IČ 00292206, kterou zastupuje na základě plné moci společnost Regioprojekt Brno, s.r.o., U Svitavy 1077/2, 618 00 Brno IČ 00220078. Pozemky (p. č. 5597), na kterých bude prováděna stavební činnost, se nachází v ochranném 50m pásmu lesa (porostní skupina 112 B lesní pozemky p. č. 6759, porostní skupina 112 F lesní pozemky p. č. 5596, k. ú. Otnice). Odbornou správu nad lesními pozemky drobných vlastníků (do výměry 50 ha, pro které jsou zpracovány lesní hospodářské osnovy) vykonává na základě pověření odborný lesní hospodář (dále jen „OLH“) pan Ivan Medek, Račice 321, 683 05 Račice-Pístovice. Žádost o vydání závazného stanoviska byla doložena všemi náležitostmi nutnými pro vydání souhlasného závazného stanoviska včetně situace-zákesru stavby, projektové dokumentace a kladného vyjádření OLH za lesní pozemky ve vlastnictví fyzických osob a obce Otnice. Ze situace a plánu stavby je zřejmé, že pozemek

investora stavby (p. č. 5597) se nachází jednak v ochranném pásmu lesa ve vzdálenosti cca 20 m od lesních pozemků (p. č. 6759) a také přímo sousedí s lesním pozemkem p. č. 5596. Záměr řeší novostavbu polní cesty o šířce 4 m, délce 1641 m se zpevněnou vrstvou šterkodrti a obrusnou vrstvou z mechanicky zpevněného kameniva za účelem zpřístupnění území. Při dodržení podmínek daných tímto závazným stanoviskem nedojde při stavební činnosti k narušení zájmů chráněných zákonem o lesích.

Žadatel je obeznámen možným nebezpečím pádu větví nebo celých stromů v důsledku povětrnostních vlivů, za případné vzniklé škody neodpovídá vlastník lesního pozemku. Vlastník stavebního pozemku (investor) je povinen dle § 22 lesního zákona provést na svůj náklad nezbytně nutná opatření, kterými jsou nebo budou jejich stavby, pozemky nebo zařízení zabezpečeny před škodami způsobených sesuvy půdy, pádem stromů a větví, přesahem větví a kořenů a zastíněním z pozemků určených k plnění funkcí lesa. Vlastník lesního pozemku je povinen provedení opatření strpět. Jakékoli nezbytné kácení nebo ořezávání přesahujících větví bude provedeno jen se souhlasem a v součinnosti s OLH! Žadatel byl dále obeznámen se zákazem ukládat na lesní pozemky stavební a jiný odpad, zákazem vjíždění mechanizace na lesní pozemky a jejich otáčením a jakkoli tyto pozemky ke stavbě využívat! Realizací uvedeného záměru budou při dodržení stanovených podmínek v zájmu ochrany lesa, tvořícího nenahraditelnou složku životního prostředí, pro podporu trvale udržitelného hospodaření v něm zachovány všechny předpoklady pro plnění všech produkčních i mimoprodukčních funkcí lesa. Žádost byla posouzena, v souladu s ustanovením § 14 odst. 2 lesního zákona, jehož účelem je sledovat a chránit zájmy chráněné tímto zákonem, z pohledu zájmu státu na lese jako národním bohatství a důležité složce životního prostředí. Vzhledem k tomu, že nedojde k poškození lesa, ani jiné újmě na lese, bylo vydáno toto závazné stanovisko k provedení stavby s názvem „**Polní cesta Na Zumru“ na pozemcích p. č. 5597 v k. ú. Otнице**. Souhlas je v souladu s ustanovením § 14 odst. 2 lesního zákona vázán na splnění výše uvedených podmínek, jejichž účelem je minimalizovat možné negativní vlivy realizace stavby na lesní pozemky.

Toto závazné stanovisko je podkladem pro další řízení vedené stavebním úřadem a není samostatným rozhodnutím dle správního řádu a proto se nelze proti němu samostatně odvolat. Opravné prostředky lze proti němu uplatnit pouze v režimu ustanovení § 149 odst. 4, 5 a 6 správního řádu.

Ing. Jaromír Kamínek v. r.
Referent oddělení životního prostředí
Městského úřadu Slavkov u Brna



Rozdělovník:

- Regioprojekt Brno, s.r.o., U Svitavy 1077/2, 618 00 Brno IČ 00220078 (DS)
- MěÚ Slavkov u Brna, Stavební úřad, Palackého 65, 684 01 Slavkov u Brna

MěÚ Slavkov u Brna, Odd. ŽP, Palackého nám. 260, 684 01 Slavkov u Brna (spis)

Digitálně podepsal ING. Jaromír
Kamínek

Datum: 09.09.2019 11:26:54 +02:00
Fax: +420 544 121 171

IČ: 00292311
č.ú.729731/0100

www.slavkov.cz
podatelna@meuslavkov.cz
strana 2 (celkem 2)

MĚSTSKÝ ÚŘAD SLAVKOV U BRNA

Odbor stavebního úřadu, územního plánování a životního prostředí

Palackého náměstí 65, 684 01 Slavkov u Brna

VÁŠ DOPIS ZN.:

ZE DNE:

ČJ.: SU/67480-19/17980-2019/Rask

Dle rozdělovníku

VYŘIZUJE: Ing. Renáta Rašková

TEL.: 544 121 107

FAX:

E-MAIL: renata.raskova@meuslavkov.cz

DATUM: 03.10.2019

ZÁVAZNÉ STANOVISKO

Městský úřad ve Slavkově u Brna, Odbor stavebního úřadu, územního plánování a životního prostředí, oddělení životního prostředí, jako věcně a místně příslušný orgán ochrany přírody a krajiny (dále jen „správní orgán“) podle ust. § 66 zákona č. 128/2000 Sb., o obcích, ve znění pozdějších předpisů, a podle ust. § 77 odst. 1 písm. a) zákona č. 114/1992 Sb., o ochraně přírody a krajiny, ve znění pozdějších předpisů (dále jen „zákon“) a v souladu s příslušnými ustanoveními zákona č. 500/2004 Sb., správního řádu, ve znění pozdějších předpisů (dále jen „správní řád“) posoudil

žádost o závazné stanovisko k zásahu do významného krajinného prvku (dále jen „VKP“), kterou dne 01.08.2019 podala společnost:

Regioprojekt Brno, s.r.o., U Svitavy 1077/2, 61800 Brno, IČ 00220078, která zastupuje na základě plné moci ze dne 28.08.2019 investora stavby: Obec Otnice, Dědina 479, 68354 Otnice, IČ 00292206 (dále jen „žadatel“),

pro akci: „Polní cesta Na Zumru“ a ve smyslu ust. § 4 odst. 2 zákona vydává

SOUHLAS

k realizaci této akce: „Polní cesta Na Zumru“, podle projektové dokumentace „Dokumentace k územnímu řízení dle vyhlášky č. 499/2006 Sb. v platném znění „Polní cesta na Zumru“, vypracoval: Ing. Petr Chytka, z data srpen 2019 (dále jen „PD“), tj. k zásahu do VKP – drobný vodní tok: Otnický potok.

Charakteristika záměru:

Předmětem stavby je výstavba polní cesty „Na Zumru“ v severní části obce Otnice, parc.č. 5597, 5588, k.ú. Otnice. Úprava začíná u stávající asfaltové cesty, odtud povede polní cesta severozápadním směrem v parcele č. 5597. Končit bude na hranici k.ú. Otnice – Šaratice. Délka cesty je 1 641 m a leží v nadmořské výšce cca 200 – 208 m n. m. Polní cesta nekříží žádný vodní tok, pouze jde v souběhu s Otnickým potokem, do kterého se budou vyústovat trubní propustky. Při realizaci stavby bude provedeno pouze odstranění náletových dřevin, křovin a travin. V rámci výstavby dojde k odhumusování a odkopu zemní pláně, její vyprofilování do 3% sklonu. Následně dojde k srovnání zemní pláně. Poté dojde k sanaci pláně hydraulickými pojivy, tl. 300 mm. Takto upravená pláň bude zhutněna na 30 MPa. Na tuto pláň bude položena vrstva ze štěrkodrti ŠDA fr. 0/63, tl. 200 mm a nová obrusná vrstva z mechanicky zpevněného kameniva MZK, tl. 150 mm. Na závěr dojde ke zřízení nepojízdných zemních krajnic o šířce 0,5 m. Celková tloušťka nové konstrukce bude 350 mm.

Souhlas se vydává za předpokladu dodržení následujících podmínek:

1. Budou dodrženy podmínky stanoviska MěÚ Slavkov u Brna, Odbor stavebního úřadu, územního plánování a životního prostředí, oddělení životního prostředí, vydaného pod č.j. SU/67420-19/223-2019/KAM, ze dne 27.09.2019.
2. Budou dodrženy podmínky stanoviska Povodí Moravy, s.p., zn. PM-34783/2019/5203/Pe, ze dne 10.09.2019.
3. Budou dodrženy podmínky stanoviska Povodí Moravy, s.p., zn. PM-40552/2019/5203/Pe, ze dne 25.09.2019.
4. V souvislosti se stavbou nesmí dojít k poškození ani znečištění dotčených VKP drobný vodní tok: Otnický potok, např. stavebními materiály či odpady.
5. Bude zajištěno, aby při stavbě nedošlo k porušení zákazů stanovených za účelem ochrany volně žijících ptáků ust. §5a, odst. 1 zákona.
6. Při realizaci akce jsou všichni zúčastnění povinni postupovat tak, aby byly minimalizovány negativní dopady na živé části přírody ve stavbu dotčeném území.
7. V případě zjištění výskytu zvláště chráněných druhů živočichů či rostlin je nutno požádat příslušný orgán ochrany přírody (OŽP KÚ Jmk) v souladu s ust. § 56 zákona o udělení výjimky.

8. Při realizaci stavby bude dodrženo ust. § 8 zákona č. 334/1992 Sb., o ochraně zemědělského půdního fondu, ve znění pozdějších předpisů, kdy je zhotovitel zejména povinen učinit opatření k zabránění úniku pevných, kapalných a plyných látek poškozujících půdní fond a jeho vegetační kryt a provádět práce tak, aby na zemědělském půdním fondu a jeho vegetačním krytu došlo k co nejmenším škodám.
9. Z důvodu zákonné ochrany dřevin (doprovodný porost toku a stromy ohrožené stavbou) podle ust. § 7 zákona je třeba při realizaci stavby dodržet ČSN 83 9061 Ochrana stromů, porostů a vegetačních ploch při stavebních pracích.
10. Odstranění dřevin bude možné provádět, až po získání povolení orgánu ochrany přírody v souladu s ust. § 8 zákona a vyhlášky č. 189/2013 Sb., o ochraně dřevin.
11. Požadujeme adekvátním způsobem vyřešit náhradu za případně odstraňované dřeviny v rámci náhradní výstavby.

Odůvodnění

Žadatel dne 28.08.2019 podal správnímu orgánu žádost o závazné stanovisko k zásahu do VKP, pro výše uvedenou stavbu. Předmětem stavby je výstavba polní cesty „Na Zumru“ v severní části obce Otnice, parc.č. 5597, 5588, k.ú. Otnice. Úprava začíná u stávající asfaltové cesty, odtud povede polní cesta severozápadním směrem v parcele č. 5597. Končit bude na hranici k.ú. Otnice – Šaratice. Délka cesty je 1 641 m a leží v nadmořské výšce cca 200 – 208 m n. m. Polní cesta nekříží žádný vodní tok, pouze jde v souběhu s Otnickým potokem, do kterého se budou vyústňovat trubní propustky. Při realizaci stavby bude provedeno pouze odstranění náletových dřevin, křovin a travin. V rámci výstavby dojde k odhumusování a odkopu zemní pláně, její vyprofilování do 3% sklonu. Následně dojde k srovnání zemní pláně. Poté dojde k sanaci pláně hydraulickými pojivy, tl. 300 mm. Takto upravená pláň bude zhutněna na 30 MPa. Na tuto pláň bude položena vrstva ze štěrku ŠDA fr. 0/63, tl. 200 mm a nová ohrubná vrstva z mechanicky zpevněného kameniva MZK, tl. 150 mm. Na závěr dojde ke zřízení nepojízdných zemních krajnic o šířce 0,5 m. Celková tloušťka nové konstrukce bude 350 mm.

K žádosti bylo doloženo:

- Plná moc k zastupování, ze dne 28.08.2019
- PD „Dokumentace k územnímu řízení dle vyhlášky č. 499/2006 Sb. v platném znění „Polní cesta na Zumru“, vypracoval: Ing. Petr Chytka, z data srpen 2019
- Situace širších vztahů C.1.a., z data 08/2019
- Přehledná situace C.1.b., z data 08/2019
- Katastrální situační výkres C.2., z data 08/2019
- Vzorový příčný řez, z data 08/2019
- Koordinační situační výkres - SO-01, z data 08/2019
- Koordinační situační výkres - SO-02, z data 08/2019
- Stanovisko MěÚ Slavkov u Brna, odd. ŽP, č.j. SU/67420-19/223-2019/KAM, ze dne 27.09.2019
- Stanovisko Povodí Moravy, s.p., zn. PM-34783/2019/5203/Pe, ze dne 10.09.2019
- Stanovisko Povodí Moravy, s.p., zn. PM-40552/2019/5203/Pe, ze dne 25.09.2019

Na základě doložených podkladů došel správní orgán k závěru, že předmětným zásahem při dodržení projektové dokumentace, ostatních realizačních podmínek a platných předpisů nedojde k ohrožení ekologicko-stabilizační funkce výše uvedených VKP a proto rozhodl tak, jak je ve výroku uvedeno. Souhlas k zásahu do VKP je závaznou součástí rozhodnutí vydaného podle zvláštních předpisů. Udělený souhlas se netýká majetkoprávních vztahů k dotčeným pozemkům.

Poučení

Proti tomuto závaznému stanovisku se nelze samostatně odvolat. Opravné prostředky lze proti němu uplatnit pouze v režimu ust. § 149 odst. 4, 5 a 6 správního řádu.

otisk
úředního
razítka

Ing. Renáta Rašková, v. r.
referent oddělení životního prostředí

Rozdělovník:

Navrhovatel (doporučeně):

Regioprojekt Brno, s.r.o., U Svitavy 1077/2, 61800 Brno

Na vědomí:

MěÚ Slavkov u Brna, odd. ŽP, vodoprávní úřad, Palackého nám. 65, 684 01 Slavkov u Brna

MěÚ Slavkov u Brna, odd. ŽP, silničně správní úřad, Palackého nám. 65, 684 01 Slavkov u Brna

Obec Otnice, Dědina 479, 68354 Otnice

MěÚ Slavkov u Brna, OSÚÚPŽP, odd. ŽP, Palackého nám. 65, 684 01 Slavkov u Brna (spis)

Digitálně podepsal Ing. Renáta
Rašková

Datum: 03.10.2019 11:27:00 +02:00

podatelna@meuslavkov.cz

IČ: 00292311
č.ú.729731/0100

Tel: +420 544 121 111
Fax: +420 544 121 171

strana 2 (celkem 2)

MĚSTSKÝ ÚŘAD SLAVKOV U BRNA
Odbor stavebního úřadu, územního plánování a životního prostředí

Palackého náměstí 65, 684 01 Slavkov u Brna

VÁŠ DOPIS ZN.:

ZE DNE:

ČJ.: SU/82226-19/ 18625-2019/Bzk

Dle rozdělovníku

VYŘIZUJE: Ing. Jaroslava Bůžková

TEL.: 544 121 188

FAX:

E-MAIL: jaroslava.buzkova@meuslavkov.cz

DATUM: 21.11.2019

ZÁVAZNÉ STANOVISKO

Městský úřad Slavkov u Brna, Odbor stavebního úřadu, územního plánování a životního prostředí, oddělení životního prostředí jako věcně příslušný vodoprávní úřad podle ustanovení § 104 a ustanovení § 106 odst. 1 zákona č. 254/2001 Sb., o vodách a o změně některých zákonů, ve znění pozdějších předpisů (dále jen „vodní zákon“) a jako místně příslušný vodoprávní úřad podle ustanovení § 11 zákona č. 500/2004 Sb., správní řád, ve znění pozdějších předpisů (dále je „správní řád“) a dále jako příslušný speciální stavební úřad podle ustanovení § 15 odst. 1 písm. d) zákona č. 183/2006 Sb., o územním plánování a stavebním řádu, v platném znění (dále jen „stavební zákon“) a dále podle ustanovení § 15 odst. 5 vodního zákona posoudil žádost o souhlas dle ustanovení § 17 odst. 1 písm. a) vodního zákona, kterou dne 15.10.2019 podala

Obec Otnice, Dědina 479, 683 54 Otnice, IČ 00292206, kterou na základě plné moci ze dne 28.08.2019 zastupuje Regioprojekt Brno, s.r.o., U Svitavy 1077/2, 618 00 Brno, IČ 00220078, pověřená osoba Ing. Petr Chytka, nar. 27.06.1993

rozhodl ve věci takto:

I. vydává souhlas

podle ustanovení § 17 odst. 1 písm. a) vodního zákona ke stavbám a zařízením na pozemcích, na nichž se nacházejí koryta vodních toků, nebo na pozemcích s takovými pozemky sousedících, pokud tyto stavby a zařízení ovlivní vodní poměry:

„Polní cesta na Zumru“, pozemky parc.č. 5597, 5588 katastrální území Otnice sousedící s vodním tokem Otnický potok, IDVT: 10200515, v úseku od ř. km cca 1,768 (konec stavby) – 2,270, jako neupravený tok a v úseku od ř.km 2,270 – 3,365 (začátek stavby) jako tok upravený. Nacházející se ve vodním útvaru povrchových vod DYJ_0730 Litava (Cézava) od toku Rakovec po tok Říčka (Zlatý potok) a ve vodním útvaru podzemních vod 32301 Středomoravské Karpaty – severní část.

Umístění:

Název kraje	Jihomoravský
Název obce	Otnice
Identifikátor katastrálního území	716570
Název katastrálního území	Otnice
Parcelní čísla dle evidence katastru nemovitostí	5597, 5588

Orientační určení polohy stavby (souřadnice X, Y určené v souřadnicovém systému S-JTSK):

X_ 1172438.34; Y_ 584787.49

Charakteristika záměru:

Záměrem je stavba polní cesty „Polní cesta na Zumru“ na pozemku parc.č. 5597, 5588 katastrální území Otnice sousedící s vodním tokem Otnický potok, IDVT: 10200515 v úseku od ř. km cca 1,768 (konec stavby) – 2,270, jako neupravený tok a v úseku od ř.km 2,270 – 3,365 (začátek stavby) jako tok upravený, nacházející se ve vodním útvaru povrchových vod DYJ_0730 Litava (Cézava) od toku Rakovec po tok Řička (Zlatý potok) a ve vodním útvaru podzemních vod 32301 Středomoravské Karpaty – severní část. Stavba bude začínat u stávající asfaltové cesty u ČOV, odtud povede polní cesta severozápadním směrem na parcele č. 5597 v k.ú. Otnice a končit bude na hranici k.ú. Otnice a Šaratice. Celková délka cesty bude 1 641 m. Dešťové vody budou odváděny do přilehlého terénu, kde budou vsakovány. Šířka koruny cesty bude 4,0 m. V rámci stavby je navržen po pravé straně cesty odvodňovací příkop napojený na 5 trubních propustků zaústěných do Otnického potoka. Opevnění koryta tohoto toku je v místě zaústěných trubních propustků navrženo z rovnániny z lomového kamene s vyklynováním.

II. stanovuje podmínky,

v souladu s ustanovením § 17 odst. 2 vodního zákona, ke stavbám a zařízením na pozemcích, na nichž se nacházejí koryta vodních toků, nebo na pozemcích s takovými pozemky sousedících ke stavbě „Polní cesta na Zumru“, pozemky parc.č. 5597, 5588 katastrální území Otnice vydává:

Budou dodrženy podmínky správce povodí a vodního toku Povodí Moravy s.p., značka PM-38450/2019/5203/Žu, z data 02.10.2019 zejména:

- Prováděním stavby nesmí dojít ke zhoršení kvality povrchových a podzemních vod ani ke zhoršení odtokových poměrů v lokalitě.
- Po celou dobu stavby bude pro přímého správce toku Povodí Moravy, s.p. provoz Brno zajištěn bezproblémový přístup k toku Otnický potok za účelem zajištění výkonu správy a údržby tohoto toku.
- Pokud má dojít **k dotčení břehových porostů**, tak musí být tato skutečnost projednána se správcem toku, příslušným orgánem ochrany přírody a vlastníkem pozemku.
- **Správcí vodního toku, tj. Povodí Moravy, s.p., provoz Brno bude zhotovitelem v dostatečném časovém v předstihu min. 7 dní oznámen termín zahájení a ukončení stavebních prací.** Při závěrečné prohlídce budou správci vodního toku předány výkresy skutečného provedení zaústěných trubních propustků do Otnického potoka včetně zaměření v souřadnicovém systému JTSK a výškovém systému Bpv.
- **Po vytyčení opevnění koryta u trubních propustků bude přizván pracovník Povodí Moravy, s.p. provoz Brno k odsouhlasení.**
- Po skončení stavebních prací musí být dotčené pozemky **vedeny do provozuschopného stavu a veškerý přebytečný materiál z nich musí být odstraněn. Břehy budou urovnané a osety trávou.**
- Během výstavby nesmí dojít k poškození břehů, znečištění toku stavebním odpadem a dalšími látkami nebezpečnými vodám. Závadné látky, lehce odplavitelný materiál ani stavební odpad **nebudou skladovány v korytě, na břehu, v blízkosti ani v záplavovém území vodního toku**, materiál bude ukládán tak, aby nemohlo dojít k jeho pádu či smyvu do koryta. Používané mechanismy musí být v dobrém technickém stavu a zabezpečeny tak, aby nedošlo k únikům či úkapům provozních kapalin.
- Řešení majetkoprávních vztahů z důvodu dotčení pozemku parc. č. 5588 k.ú. Otnice projedná investor s útvarem správy majetku závodu Dyje.

Odůvodnění:

Dne 15.10.2019 podala Obec Otnice, Dědina 479, 683 54 Otnice, IČ 00292206, kterou na základě plné moci ze dne 28.08.2019 zastupuje Regioprojekt Brno, s.r.o., U Svitavy 1077/2, 618 00 Brno, IČ 00220078, pověřená osoba Ing. Petr Chytka, nar. 27.06.1993 na MěÚ Slavkov u Brna, OSÚÚPŽP, odd. ŽP jako věcně příslušný vodoprávní úřad podle ustanovení § 104 a ustanovení § 106 odst. 1 vodního zákona a jako místně příslušný vodoprávní úřad podle ustanovení § 11 správního řádu žádost o udělení souhlasu podle ustanovení § 17 odst. 1 písm. a) vodního zákona ke stavbám a zařízením na pozemcích, na nichž se nacházejí koryta vodních toků, nebo na pozemcích s takovými pozemky sousedících, pokud tyto stavby a zařízení ovlivní vodní poměry ke stavbě „Polní cesta na Zumru“ na pozemcích parc.č. 5597, 5588 katastrální území Otnice sousedící s vodním tokem Otnický potok, IDVT: 10200515 v úseku od ř. km cca 1,768 (konec stavby) – 2,270, jako neupravený tok a v úseku

od ř.km 2,270 – 3,365 (začátek stavby) jako tok upravený, nacházející se ve vodním útvaru povrchových vod DYJ_0730 Litava (Cézava) od toku Rakovec po tok Říčka (Zlatý potok) a ve vodním útvaru podzemních vod 32301 Středomoravské Karpaty – severní část.

Žádost o udělení souhlasu byla doložena všemi povinnými doklady podle ustanovení vyhlášky č. 183/2018 Sb., o dokladech žádosti o rozhodnutí nebo vyjádření a o náležitostech povolení, souhlasů a vyjádření vodoprávního úřadu, a dalšími doklady, a to:

- Žádost o udělení souhlasu
- Textová část pro dokumentaci pro vydání společného povolení stavby – „Polní cesta na Zumru“, vypracoval Ing. Petr Chytka, z data srpen 2019
- Přehledná situace v měřítku 1:10 000
- Koordinační situační výkres – SO-01 v měřítku 1:1000 z data 8/2019
- Koordinační situační výkres – SO-02 v měřítku 1:1000 z data 8/2019
- Vzorový příčný řez z data 9/2019
- Stanovisko správce povodí, Povodí Moravy, s.p., zn. PM-38450/2019/5203/Žu, z data 02.10.2019
- Plná moc ze dne 28.08.2019

Umístění stavby: kraj Jihomoravský, obec Otnice, k.ú. Otnice, na pozemcích parc.č. 5597, 5588, č.h.p. 4-15-03-086, orientační určení polohy stavby (souřadnice X, Y určené v souřadnicovém systému S-JTSK): X_1172438.34; Y_584787.49.

Dle stavebního zákona bude akce podléhat samostatnému územnímu řízení, tudíž je dále postupováno v souladu s ustanovením § 149 správního řádu. Závazné stanovisko bude podkladem pro samostatné stavební řízení.

Záměrem investora je stavba polní cesty „Polní cesta na Zumru“ na pozemcích parc.č. 5597, 5588 katastrální území Otnice sousedící s vodním tokem Otnický potok. Celková délka cesty bude 1 641 m. V rámci stavby je navržen odvodňovací příkop napojený na 5 trubních propustků zaústěných do Otnického potoka. Dle doložené dokumentace, stanoviska správce povodí a správce toku, vodoprávní úřad Městského úřadu Slavkov u Brna konstatuje, že za dodržení výše uvedených podmínek, lze vydat v souladu s ustanovením § 17 odst. 1 písm. a) vodního zákona ke stavbám a zařízením na pozemcích, na nichž se nacházejí koryta vodních toků, nebo na pozemcích s takovými pozemky sousedících, pokud tyto stavby a zařízení ovlivní vodní poměry ke stavbě polní cesty „Polní cesta na Zumru“, pozemky parc.č. 5597, 5588 k.ú. Otnice.

Majitel stavby v záplavovém území toku je vázán povinnostmi uvedenými v § 85 vodního zákona, zejména je povinen dbát o statickou bezpečnost a celkovou údržbu stavby, aby neohrožovala plynulý odtok povrchových vod, a na příkaz povodňového orgánu odstraňovat své předměty a zařízení, které mohou způsobit zhoršení odtokových poměrů.

Stavba se nachází v těsné blízkosti a přímo v DVT Otnický potok, IDVT: 10200515 v jeho ř. km cca 1,768 až 3,365 nacházející se ve vodním útvaru povrchových vod DYJ_0730 Litava (Cézava) od toku Rakovec po tok Říčka (Zlatý potok) a ve vodním útvaru podzemních vod 32301 Středomoravské Karpaty – severní část. Veškerá rizika případných povodňových škod v důsledku povodňových průtoků v tomto potoce nese investor, resp. vlastník realizované stavby.

Udělený souhlas se netýká majetkoprávních vztahů k dotčeným pozemkům.

Poučení

Toto závazné stanovisko je podkladem pro územní řízení a není samostatným rozhodnutím dle správního řádu, a proto se nelze proti němu samostatně odvolat. Opravné prostředky lze proti němu uplatnit pouze v režimu ustanovení § 149 správního řádu.

otisk
úředního
razítka

Ing. Andrea Večerková, v.r.
vedoucí odd. životního prostředí

Rozdělovník

Navrhovatel (doporučeně):

Obec Otnice, Dědina 479, 683 54 Otnice, na základě plné moci zastupuje Regioprojekt Brno, s.r.o., U Svitavy 1077/2, 618 00 Brno,

Na vědomí (doporučeně):

Povodí Moravy, s.p., Dřevařská 11, 601 75 Brno

MěÚ Slavkov, OSÚÚŽP, Palackého nám. 65, 684 01 Slavkov u Brna

Obec Otnice, Dědina 479, 683 54 Otnice

MěÚ Slavkov u Brna, OSÚÚŽP, odd. ŽP, Palackého nám. 65, 684 01 Slavkov u Brna (spis)

MĚSTSKÝ ÚŘAD SLAVKOV U BRNA
Odbor stavebního úřadu, územního plánování a životního prostředí
Palackého náměstí 65, 684 01 Slavkov u Brna

ZE DNE: 28.8.2019
Č.J.: SU/67482-19/ 3681-2019/Sed
VYŘIZUJE: Ing. Eva Sedláčková
TEL.: 544 121 168
FAX: 544 121 171
EMAIL: eva.sedlackova@meuslavkov.cz
DATUM: 6. září 2019

Dle rozdělovníku

ZÁVAZNÉ STANOVISKO
orgánu územního plánování

Městský úřad Slavkov u Brna, odbor stavebního úřadu, územního plánování a životního prostředí, úřad územního plánování, jako orgán územního plánování příslušný podle § 6 odst. 1 písm. e) zákona č. 183/2006 Sb., o územním plánování a stavebním řádu (stavební zákon), ve znění zákona č. 225/2017 Sb., dále jen („stavební zákon“), přezkoumal podle § 96b odst. 3 stavebního zákona z hlediska souladu s politikou územního rozvoje, s územně plánovací dokumentací a z hlediska uplatňování cílů a úkolů územního plánování záměr „**Žádost o § 96b - územní plánování - Polní cesta Na Zumru**“, který obsahuje:

Záměrem je výstavba polní cesty Na Zumru na pozemku parc. č. 5597, v kat. území Otnice. Další dotčená parcela je parc.č. 5588 ve vlastnictví Povodí Moravy, s.p.

- vlatník Obec Otnice, zastupuje Regioprojekt Brno, s.r.o., IČO 00220078

Předmětem stavby je výstavba polní cesty Na Zumru. Úprava začíná u stávající asfaltové cesty, odtud povede polní cesta severozápadním směrem v parcele č. 5597. Končit bude na hranici katastrálních území Otnice – Šaratice. Délka cesty je 1641 m. Stavba bude sloužit jako polní cesta ke zpřístupnění krajiny. Jedná se o stavbu trvalou. Jedná se o polní cestu, která nevylučuje pohyb pěších a cyklistů.

Záměr je přípustný po splnění podmínky:

Záměr bude umístěn a proveden v souladu s částí předložené dokumentace, která je přílohou tohoto závazného stanoviska; další podmínky pro přípravu a uskutečnění záměru se nestanoví.

PLATNOST ZÁVAZNÉHO STANOVISKA:

Závazné stanovisko platí 2 roky ode dne vydání.

Odůvodnění

Městský úřad Slavkov u Brna, odbor stavebního úřadu, územního plánování a životního prostředí, úřad územního plánování obdržel dne 28.8.2019 žádost o vydání závazného stanoviska k záměru „Žádost o § 96b - územní plánování - Polní cesta Na Zumru“, které podal Regioprojekt Brno, s.r.o., IČO 00220078, U Svitavy č.p. 1077/2, Černovice, 618 00 Brno 18.

K žádosti o vydání závazného stanoviska byly doloženy tyto podklady:

- dokumentace pro příslušné územní rozhodnutí, zodpovědný projektant Ing. Jiří Stavěl, z 08/2019
- situační výkres na podkladě katastrální mapy s vyznačením umístění stavby, souboru staveb,
- pohledy na stavbu s výškovými kótami,

- údaje o zastavěnosti pozemku, o umístění záměru na pozemcích, účel stavby, údaje o stavbách souboru staveb,
- údaje o změně využití území – celková výměra území dotčeného změnou, základní charakteristika navrhované změny, situační výkres v měřítku podle použité katastrální mapy s vyznačením hranic území s vyznačením vazeb na okolí.

Kromě podkladů předložených žadatelem vycházel odbor stavebního úřadu, územního plánování a životního prostředí jako orgán územního plánování z

- Politiky územního rozvoje České republiky, ve znění Aktualizace č. 1, která zahrnuje právní stav po Aktualizaci č. 1 PÚR ČR, schválené Usnesením vlády ČR č. 276 o Aktualizaci č. 1 PÚR ČR ze dne 15. dubna 2015 (dále jen „PÚR“),
- Zásad územního rozvoje Jihomoravského kraje vydaných dne 5.10.2016 (dále jen „ZÚR“),
- Územního plánu Otnice /vydaný dne 30.9.2008 s účinností od 17.10.2008, změna č. 1 schválená 20.6.2011 s účinností od 5.7.2011/. (dále jen „ÚP“),

a dalších podkladů, které byly využity pro vydání závazného stanoviska a stanovení podmínek, např.

- územně analytické podklady,

Přezkoumání záměru

Odbor stavebního úřadu, územního plánování a životního prostředí jako orgán územního plánování přezkoumal záměr podle § 96b odst. 3 stavebního zákona, zda je přípustný z hlediska souladu s politikou územního rozvoje a územně plánovací dokumentací a z hlediska uplatňování cílů a úkolů územního plánování, či nikoliv.

Orgán územního plánování přezkoumal soulad záměru **s politikou územního rozvoje.**

Platná Politika územního rozvoje ČR záměr v jím dotčeném území neřeší, záměr se věcí řešených Politikou územního rozvoje ČR nedotýká.

Odbor stavebního úřadu, územního plánování a životního prostředí jako orgán územního plánování přezkoumal soulad záměru **se zásadami územního rozvoje. Záměrem prochází koridor TEE25 Rekonstrukce a zdvojení VVN 110kV Sokolnice-Vyškov-hranice kraje(-Prostějov).** Tento koridor vymezuje ZÚR JMK.

Orgán územního plánování přezkoumal soulad záměru **s územně analytickými podklady ORP Slavkov u Brna vydané v r. 2016.** Z těchto analytických podkladů vyplývá limit radioreleové trasy, ochranné pásmo elektrického vedení, dále bezpečnostní pásmo plynovodu, ochranné pásmo letiště nebo leteckého radaru pro dotčenou parcelu.

Orgán územního plánování přezkoumal soulad záměru **s územním plánem.**

Záměr je s územním plánem v souladu.

Záměr se nachází v zemědělské ploše **Zo – Orná půda.**

Hlavní využití:

- Zemědělská půda – dle výše uvedeného určení.

Přípustné využití:

- Aktivita pro zvýšení ekologické stability krajiny – realizace prvků ÚSES a krajinné zeleně;
- Zatravnění orné půdy;
- Dělení větších ploch orné půdy zatravněnými pásy;
- Výsadby neintenzivních sadů.

Podmíněně přípustné využití:

- Výsadby dřevinných porostů – pokud tyto budou splňovat podmínky kladené na protierozní lesy;

- Veškerá protierozní a protipovodňová opatření (suché poldry, hráze...) – v nezbytném rozsahu;
 - Objekty – pokud slouží zemědělství, lesnictví, myslivosti nebo vodnímu hospodářství;
 - Polní hnojiště - musí být umístěna v bezpečné vzdálenosti od obytné zástavby a nesmí ohrozit zdroje veřejného vodovodu.
 - Objekty sloužící chovatelské a pěstitelské činnosti – pouze pokud jsou v zastavěném území nebo zastavitelných plochách;
 - Objekty sloužící individuální rekreaci – pouze pokud jsou v zastavěném území nebo zastavitelných plochách;
 - Individuální garáže a parkoviště osobních automobilů – pouze pokud jsou v zastavěném území nebo zastavitelných plochách;
 - **Účelové komunikace - pokud slouží zemědělství, vodnímu hospodářství, lesnictví nebo myslivosti;**
 - Vodní toky a nádrže – za podmínky zachování hlavního využití;
 - Silnice – úpravy vedení komunikace při zachování stávající trasy;
 - Místní komunikace – pouze v zastavěném území a zastavitelných plochách;
 - Veškerá podzemní zařízení technické infrastruktury i mimo trasy zakreslené v dokumentaci – pokud nenaruší hlavní využití
 - Nadzemní VN a VVN pouze v zakreslených trasách;
 - Drobná zařízení sloužící cyklo – a pěší turistice, naučné stezky (i nevyznačené).
- Nepřípustné využití:
- Všechny ostatní činnosti, které nejsou uvedené mezi přípustnými a podmíněně přípustnými funkcemi, především nové stavby pro rodinnou rekreaci v nezastavěném území.
 - Změna trvale zatravněných ploch a zahrad na ornou půdu.

Orgán územního plánování posoudil soulad navrhovaného záměru **s cíli a úkoly územního plánování** stanovenými v § 18 a 19 stavebního zákona. Záměr je v souladu s cíli a úkoly územního plánování dle § 18 a 19, splňuje svým prostorovým uspořádáním v území obecně prospěšný soulad veřejných a soukromých zájmů a rozvoj území. Záměr dodržuje stávající umístění a uspořádání s ohledem na stávající charakter a hodnoty území a na využitelnost navazujícího území. Situování respektuje měřítko, formu a celkový charakter okolního prostředí.

Při posuzování záměru z hledisek uvedených v § 96b odst. 6 stavebního zákona odbor stavebního úřadu, územního plánování a životního prostředí jako orgán územního plánování nezjistil porušení právních předpisů.

Platnost závazného stanoviska lze prodloužit, pokud se nezměnily podmínky v území.

Závazné stanovisko nepozbývá platnosti:

- a) bylo-li na základě žádosti podané v době jeho platnosti vydáno územní rozhodnutí, společné povolení nebo jiné obdobné rozhodnutí podle jiného zákona a toto rozhodnutí nabylo právní moci,
- b) byla-li na základě návrhu veřejnoprávní smlouvy nahrazující územní rozhodnutí nebo společné povolení podaného v době jeho platnosti uzavřena veřejnoprávní smlouva a tato veřejnoprávní smlouva nabyla účinnosti, nebo
- c) nabyli-li právních účinků územní souhlas nebo společný územní souhlas a souhlas s provedením ohlášeného stavebního záměru vydaný k oznámení stavebního záměru učiněného v době platnosti závazného stanoviska.

Dostane-li se toto závazné stanovisko do rozporu s politikou územního rozvoje nebo s územně plánovací dokumentací, která byla vydána po vydání závazného stanoviska, orgán územního plánování, který závazné stanovisko vydal, je nahradí z moci úřední novým závazným stanoviskem.

otisk razítka

Ing. Hana Postránecká, v.r.
vedoucí odboru stavebního úřadu,
územního plánování a životního prostředí

Příloha:

Ověřená část předložené dokumentace pro územní rozhodnutí k posuzovanému záměru.

Rozdělovník

Datová schránka:

Regioprosjekt Brno, s.r.o., U Svitavy č.p. 1077/2, Černovice, 618 00 Brno 18, DS: PO, nd36mfh

Dotčené orgány:

Městský úřad Slavkov u Brna - stavební úřad, Palackého Náměstí č.p. 65, 684 01 Slavkov u Brna,
Ing. Alena Hladká

Městský úřad Slavkov u Brna - OSÚÚPŽP, Palackého Náměstí č.p. 65, 684 01 Slavkov u Brna,

MĚSTSKÝ ÚŘAD SLAVKOV U BRNA
Odbor stavebního úřadu, územního plánování a životního prostředí

Palackého náměstí 65, 684 01 Slavkov u Brna

VÁŠ DOPIS ZN.:

ZE DNE:

ČJ.: SU/77691-19/18411-2019/Zou

Dle rozdělovníku

VYŘIZUJE: Ing. Marcela Zouharová

TEL.: 544 121 128

FAX:

E-MAIL: marcela.zouharova@meuslavkov.cz

DATUM: 14.10.2019

ZÁVAZNÉ STANOVISKO

Městský úřad Slavkov u Brna, Odbor stavebního úřadu, územního plánování a životního prostředí, oddělení životního prostředí, jako věcně a místně příslušný obecní úřad obce s rozšířenou působností dle ustanovení § 66 zákona č. 128/2000 Sb., o obcích, v platném znění, dle ustanovení § 10 a § 11 zákona č. 500/2004 Sb., správního řádu, ve znění pozdějších předpisů a dále jako správní orgán v oblasti odpadového hospodářství podle ustanovení § 71 odst. 1 písm. k) a § 79 odst. 4 zákona č. 185/2001 Sb., o odpadech a o změně některých dalších předpisů (dále jen „zákon o odpadech“) s působností dotčeného správního orgánu podle § 4 odst. 2 zákona č. 183/2006 Sb., o územním plánování a stavebním řádu (dále jen „stavební zákon“), ve znění pozdějších předpisů na základě žádosti

Investora: **Obec Otnice, Dědina 479, 683 54 Otnice, IČ 00292206**

v souladu s ustanovením. § 149 odst. 1 a 2 správního řádu a § 4 odst. 2 stavebního zákona z hlediska nakládání s odpady

S O U H L A S Í

s umístěním a povolením stavby „**Polní cesta Na Zumru**“ na pozemku p. č. 5597, 5588, k. ú. Otnice.

Předmětem záměru je výstavba polní cesty. Délka cesty je 1 641 m. V rámci výstavby dojde k odkopu zemní pláň, její vyprofilování do 3% sklonu. Následně dojde k srovnání zemní pláň, poté k sanaci pláň hydraulickými pojivy, tl. 300 mm. Takto upravená pláň bude zhutněna na 30 MPa. Na ni bude položena vrstva ze štěrkodrti ŠDA fr. 0/63, tl. 200 mm a nová obrusná vrstva z mechanicky zpevněného kameniva MZK, tl. 150 mm. Na závěr dojde ke zřízení nepojízdných zemních krajnic o šířce 0,5 m. Celková tloušťka nové konstrukce bude 350 mm Výkopová zemina bude použita pro zásypy kolem. Stavba nezahrnuje bourací práce a práce s azbestem.

Realizací záměru se předpokládá vznik níže uvedených odpadů:

Katalogové č. odpadu	Název odpadu (zkr.)	Kateg. odpadu O/N	Výpočet/odhad množství odpadu (t)	Způsob (kód) nakládání s odpadem
17 02 01	Dřevo	O	0,5	R5/D1 S-IO
20 03 01	Směsný komunální odpad	O	0,3	D1 S-OO

Odůvodnění

Dne 30.09.2019 obdržel Městský úřad Slavkov u Brna, Odbor stavebního úřadu, územního plánování a životního prostředí, oddělení životního prostředí žádost obce Otnice, Dědina 479, 683 54 Otnice, IČ 00292206, zastoupenou plnou mocí Regioprojekt Brno, s.r.o., U Svitavy 1077/2, 618 00 Brno, IČ 00220078, o vydání závazného stanoviska ke stavebnímu řízení pro umístění a provedení stavby „**Polní cesta Na Zumru**“ na pozemku p. č. 5597, 5588, k. ú. Otnice.

Městský úřad Slavkov u Brna, Odbor stavebního úřadu, územního plánování a životního prostředí, oddělení

životního prostředí jako dotčený orgán podle ustanovení § 4 odst. 2 stavebního zákona a § 79 odst. 4 zákona o odpadech posoudil žádost a přiložené doklady uvedené níže z hlediska jejich souladu s povinnostmi vyplývajícími ze zákona o odpadech a jeho prováděcích předpisů a Plánu odpadového hospodářství Jihomoravského kraje (dále jen „POH JmK“). Podle doručené žádosti a souhrnné technické zprávy projektové dokumentace zpracované Regioprojekt Brno, data srpen 2019. Stavba nezahrnuje bourací práce, nevyskytuje se azbest a stavbou vzniknou výše uvedené druhy a množství odpadů, které budou využity nebo odstraněny. Výkopová zemina bude opětovně použita pro terénní úpravy v místě stavby. Způsob využití nebo odstranění stavbou vzniklých odpadů, jak je uvedeno v žádosti o vydání závazného stanoviska a v projektové dokumentaci stavby, je v souladu s hierarchií způsobů nakládání s odpady uvedenou v § 9a zákona o odpadech a také s principy uvedenými v POH JmK. V rámci odpadového hospodářství musí být dodržována hierarchie způsobů nakládání s odpady a s ohledem na vyhlášku č. 499/2006 Sb., o dokumentaci staveb, ve znění pozdějších předpisů, týkající se obsahu projektové dokumentace (PD) na úrovni realizace stavby (pro stavební povolení), která uvádí, že náležitostí PD má být uvedení konkrétních druhů a množství odpadů, které vzniknou při výstavbě, a způsob jejich likvidace, tedy v pojmech zákona o odpadech způsob koncového nakládání s nimi.

Původce odpadu je povinen vést průběžnou evidenci odpadů, případně ohlašovat množství produkováných odpadů podle § 39 zákona o odpadech. Investor, pokud nerealizuje stavbu svépomocí, by si měl vyžádat doklady o předání odpadů oprávněné osobě do koncového zařízení, které se předkládají při poslední kontrolní prohlídce nebo před začátkem užívání stavby v případě, že nebude vydáváno udělení kolaudačního souhlasu nebo kolaudační rozhodnutí. Doklady o předání odpadů oprávněné osobě je třeba předložit v rozsahu a s náležitostmi dle přílohy č. 20 vyhlášky č. 383/2001 Sb., o podrobnostech nakládání s odpady, ve znění pozdějších předpisů. Doklady o využití / odstranění odpadů je třeba předložit v rozsahu přejímky odpadů do zařízení, která je popsána (podle druhu zařízení) v příloze č. 1 vyhlášky č. 294/2005 Sb., nebo v příloze č. 2 vyhlášky č. 383/2001 Sb.

Správní orgán upozorňuje, že „*dokladem*“ *není čestné prohlášení zhotovitele stavby*, ale např. osvědčení vystavené oprávněnou osobou / provozovatelem koncového zařízení, jež uvádí konkrétní množství přijatého druhu odpadu (např. vážní lístek).

Poučení účastníků

Proti závaznému stanovisku se nelze samostatně odvolat. Proti závaznému stanovisku se lze odvolat prostřednictvím odvolání proti rozhodnutí, ke kterému bylo toto závazné stanovisko vydáno, viz ustanovení § 149 odst. 5 správního řádu. Toto závazné stanovisko nenahrazuje souhlas k provozování zařízení k využívání, odstraňování, sběru nebo výkupu odpadů dle § 14 odst. 1 zákona o odpadech.



Ing. Andrea Večerková v.r.,
vedoucí odd. životního prostředí

Rozdělovník:
Regioprojekt Brno, s.r.o., U Svitavy 1077/2, 618 00 Brno
Městský úřad Slavkov u Brna – Stavební úřad
Městský úřad Slavkov u Brna, OŽP – do spisu

Digitálně podepsal Ing. Andrea
Večerková

Datum: 14.10.2019 17:26:48 +02:00

podatelna@meuslavkov.cz

strana 2 (celkem 2)

KRAJSKÝ ÚŘAD JIHOMORAVSKÉHO KRAJE

Odbor životního prostředí

Žerotínovo náměstí 3, 601 82 BRNO

Váš dopis zn.:

Ze dne: 28.08.2019

Č. j.: JMK 127060/2019

Sp. zn.: S - JMK 123783/2019 OŽP/Vyh

Vyřizuje: Ing. Kateřina Vyhlídalová

Telefon: 541 651 556

Datum: 04.09.2019

Regioprosjekt Brno, s.r.o.

U Svitavy 1077/2

618 00 BRNO

STANOVISKO

orgánu ochrany přírody k možnosti existence významného vlivu koncepce

„Polní cesta Na Zumru“

Krajský úřad Jihomoravského kraje, odbor životního prostředí, příslušný podle ustanovení § 77a odst. 4 písm. n) zákona č. 114/1992 Sb., o ochraně přírody a krajiny, ve znění pozdějších předpisů (dále jen „zákon o ochraně přírody“) vyhodnotil na základě žádosti, kterou dne 28.08.2019 podala společnost Regioprosjekt Brno, s.r.o., se sídlem U Svitavy 1077/2, 618 00 Brno, IČ: 00220078, možnosti vlivu záměru „Polní cesta Na Zumru“ (dále jen „záměr“). Předmětem záměru je výstavba polní cesty Na Zumru, která se nachází v obci Otnice, v Jihomoravském kraji. Konkrétně se jedná o lokalitu v severní části obce Otnice. Úprava začíná u stávající asfaltové cesty, odtud povede polní cesta severozápadním směrem v parcele č. 5597. Končit bude na hranici k.ú. Otnice – Šaratice. Délka cesty je 1 641 m. Stavba se nachází na ostatní ploše. Stavbou budou dotčeny parcely č. 5597 a 5588 v k.ú. Otnice. Řešená stavba je stavbou novou, trvalého charakteru. Krajský úřad Jihomoravského kraje vydává

s t a n o v i s k o

podle § 45i odstavce 1 téhož zákona v tom smyslu, že hodnocená koncepce

n e m ů ž e m í t v ý z n a m n ý v l i v

na žádnou evropsky významnou lokalitu nebo ptačí oblast soustavy Natura 2000.

Výše uvedený závěr orgánu ochrany přírody vychází ze skutečnosti, že hodnocená koncepce svou lokalizací mimo území prvků soustavy Natura 2000 a svou věcnou povahou nemá potenciál způsobit přímé, nepřímé či sekundární vlivy na jejich celistvost a předmět ochrany.

Toto odůvodněné stanovisko se vydává postupem podle části čtvrté zákona č. 500/2004 Sb., správní řád a nejedná se o rozhodnutí ve správním řízení. Tento správní akt nenahrazuje jiná správní opatření a rozhodnutí, která se k hodnocené aktivitě vydávají podle zvláštních právních předpisů.

Mgr. Petr Mach

vedoucí oddělení ochrany přírody a krajiny

Za správnost vyhotovení: Ing. Kateřina Vyhlídalová

Na vědomí: KrÚ JMK, odbor životního prostředí, oddělení posuzování vlivů na životní prostředí

IČ

708 88 337

DIČ

CZ70888337

Telefon

541 651 556

Fax

541 651 579

E-mail

vyhlidalova.katerina@kr-jihomoravsky.cz

Internet

www.kr-jihomoravsky.cz

KRAJSKÝ ÚŘAD JIHOMORAVSKÉHO KRAJE

Odbor životního prostředí

Žerotínovo náměstí 3, 601 82 BRNO

Váš dopis zn.:

Ze dne: 28.08.2019

Č. j.: JMK 127060/2019

Sp. zn.: S - JMK 123783/2019 OŽP/Vyh

Vyřizuje: Ing. Kateřina Vyhlídalová

Telefon: 541 651 556

Datum: 04.09.2019

Regioprosjekt Brno, s.r.o.

U Svitavy 1077/2

618 00 BRNO

STANOVISKO

orgánu ochrany přírody k možnosti existence významného vlivu koncepce

„Polní cesta Na Zumru“

Krajský úřad Jihomoravského kraje, odbor životního prostředí, příslušný podle ustanovení § 77a odst. 4 písm. n) zákona č. 114/1992 Sb., o ochraně přírody a krajiny, ve znění pozdějších předpisů (dále jen „zákon o ochraně přírody“) vyhodnotil na základě žádosti, kterou dne 28.08.2019 podala společnost Regioprosjekt Brno, s.r.o., se sídlem U Svitavy 1077/2, 618 00 Brno, IČ: 00220078, možnosti vlivu záměru „Polní cesta Na Zumru“ (dále jen „záměr“). Předmětem záměru je výstavba polní cesty Na Zumru, která se nachází v obci Otnice, v Jihomoravském kraji. Konkrétně se jedná o lokalitu v severní části obce Otnice. Úprava začíná u stávající asfaltové cesty, odtud povede polní cesta severozápadním směrem v parcele č. 5597. Končit bude na hranici k.ú. Otnice – Šaratice. Délka cesty je 1 641 m. Stavba se nachází na ostatní ploše. Stavbou budou dotčeny parcely č. 5597 a 5588 v k.ú. Otnice. Řešená stavba je stavbou novou, trvalého charakteru. Krajský úřad Jihomoravského kraje vydává

s t a n o v i s k o

podle § 45i odstavce 1 téhož zákona v tom smyslu, že hodnocená koncepce

n e m ů ž e m í t v ý z n a m n ý v l i v

na žádnou evropsky významnou lokalitu nebo ptačí oblast soustavy Natura 2000.

Výše uvedený závěr orgánu ochrany přírody vychází ze skutečnosti, že hodnocená koncepce svou lokalizací mimo území prvků soustavy Natura 2000 a svou věcnou povahou nemá potenciál způsobit přímé, nepřímé či sekundární vlivy na jejich celistvost a předmět ochrany.

Toto odůvodněné stanovisko se vydává postupem podle části čtvrté zákona č. 500/2004 Sb., správní řád a nejedná se o rozhodnutí ve správním řízení. Tento správní akt nenahrazuje jiná správní opatření a rozhodnutí, která se k hodnocené aktivitě vydávají podle zvláštních právních předpisů.

Mgr. Petr Mach

vedoucí oddělení ochrany přírody a krajiny

Za správnost vyhotovení: Ing. Kateřina Vyhlídalová

Na vědomí: KrÚ JMK, odbor životního prostředí, oddělení posuzování vlivů na životní prostředí

IČ

708 88 337

DIČ

CZ70888337

Telefon

541 651 556

Fax

541 651 579

E-mail

vyhlidalova.katerina@kr-jihomoravsky.cz

Internet

www.kr-jihomoravsky.cz

Krajský úřad Jihomoravského kraje

Odbor životního prostředí

Žerotínovo nám. 3, 601 82 Brno

Č. j.: JMK 66192/2021
Sp. zn.: S-JMK 63969/2021/OŽP/Mar
Vyřizuje: Ing. Jana Marvanová
Telefon: 54165 2633
Datum: 05.05.2021

Regioprojekt Brno, s.r.o.
U Svitavy 1077/2
618 00 BRNO
(DS)

Vyjádření k uložení skrývky ornice na pozemky p. č. 5610, 5615, 5660, 5661 v k. ú. Otnice

Krajský úřad Jihomoravského kraje, odbor životního prostředí (dále jen krajský úřad) obdržel dne 29.04.2021 žádost Obce Otnice, Dědina 479, 683 54 Otnice, IČ 00292206, zastoupené na základě plné moci společností Regioprojekt Brno, s.r.o., U Svitavy 1077/2, 618 00 Brno, IČ 00220078, o stanovisko k uložení ornice na pozemky p. č. 5610, 5615, 5660, 5661 v k. ú. Otnice pro akci „Polní cesta Na Zumru“. Žádost byla postoupena krajskému úřadu odborem stavebního úřadu, územního plánování a životního prostředí Městského úřadu Slavkov u Brna, který žádost postoupil s doporučením kladného vyřízení.

Ze žádosti vyplývají tyto skutečnosti:

V rámci komplexních pozemkových úprav došlo k vymezení plochy pro výstavbu polní cesty v k. ú. Otnice. V katastru nemovitostí je pozemek p. č. 5597 v k. ú. Otnice veden jako ostatní plocha. Skutečný stav pozemku je orná půda, která je zemědělsky obhospodařovaná. Při realizaci záměru „Polní cesta Na Zumru“ má být provedena skrývka ornice z celého pozemku p. č. 5597 v k. ú. Otnice o celkové výměře 18 789 m², v množství 2 100 m³ humusového horizontu a zúrodnění schopných zemín. Sejmutá ornice bude rozprostřena na pozemcích p. č. 5610, 5615, 5660, 5661 vše v k. ú. Otnice v mocnosti 10 cm za účelem navýšení mocnosti ornice a zlepšení úrodnosti pozemků (doložen souhlas vlastníka pozemků - ROSTĚNICE, a.s.).

V příloze výše citované žádosti byly doloženy následující podklady:

- žádost o stanovisko ke skrývce ornice,
- plná moc,
- textová část pro dokumentaci pro vydání společného povolení stavby,
- výkresy: Situace širších vztahů, Přehledná situace, Katastrální situační výkres, Koordinační situační výkres – SO-01 a SO-02,
- souhlas s uložení skrývky ornice,
- fotodokumentace z místa stavby a pedologická sonda.

Krajský úřad jako dotčený orgán ochrany zemědělského půdního fondu dle ust. § 17a písm. a) zákona č. 334/1992 Sb., o ochraně zemědělského půdního fondu, ve znění pozdějších předpisů (dále jen zákon) posoudil předloženou žádost a podává vyjádření:

Na základě výše uvedeného, kdy na pozemky p. č. 5610, 5615, 5660, 5661 vše v k. ú. Otnice (vlastník pozemků ROSTĚNICE, a.s.) bude uložena skrývka 2 100 m³ humusového horizontu a zúrodnění schopných zemin o mocnosti 0,10 m z pozemku p. č. 5597 v k. ú. Otnice záměru „Polní cesta Na Zumru“, nemá připomínky.

Ing. Jiří Hájek, v. r.

vedoucí oddělení

posuzování vlivů na životní prostředí

Za správnost vyhotovení: Ing. Jana Marvanová

IČ
70888337

DIČ
CZ70888337

Telefon
541652633

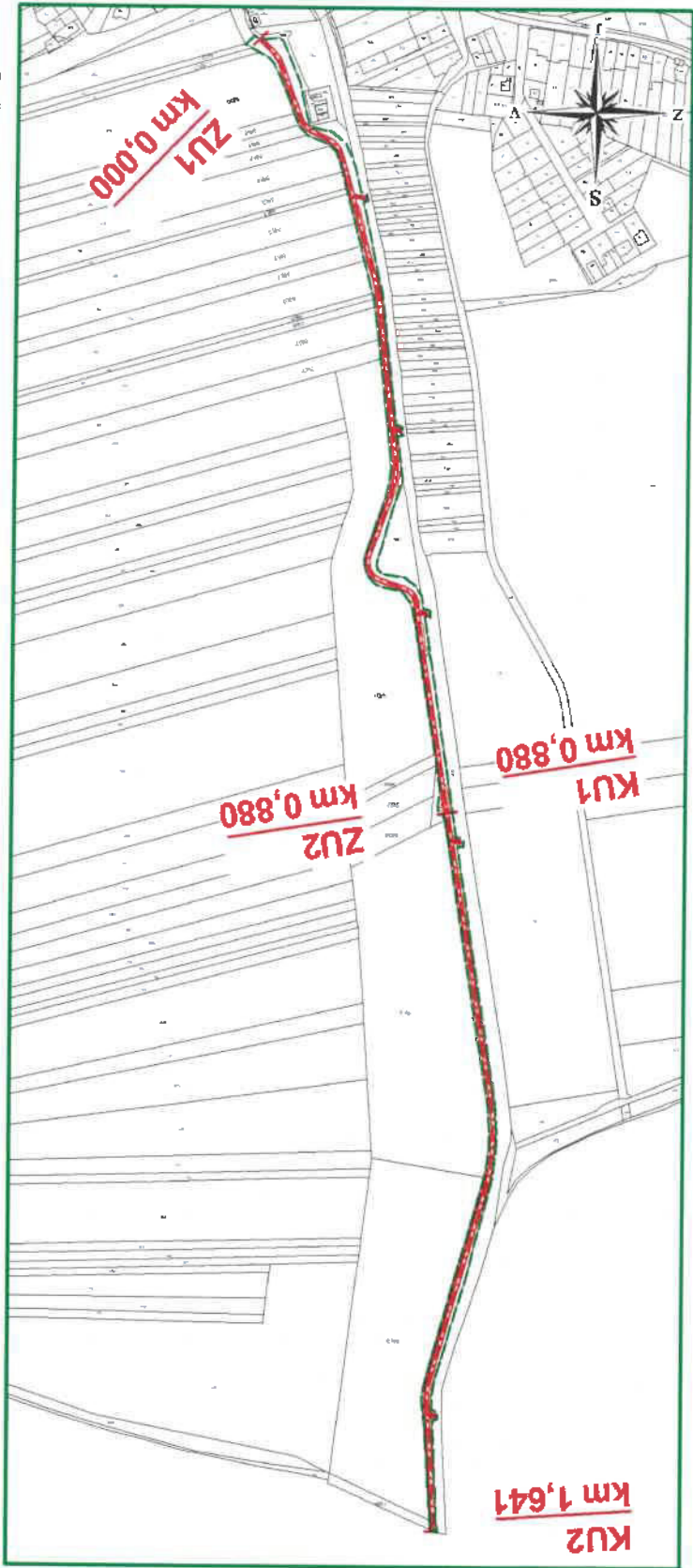
ID
X2pbqzq

Email
marvanova.jana@kr-jihomoravsky.cz

Internet
www.kr-jihomoravsky.cz

Polní cesta na Zumru

Situace stavby celková
M 1 : 5000



Dotčené parcely stavbou

P.č.	Vlastník / právo hospodařit	Adresa	Druh pozemku	Celková výměra (m ²)	Dodaný zázor (m ²)	Trvalý zázor (m ²)	Ochrana pozemku	Katastrální území
5557	Obec Otlice	Destina 479, 683 54 Otlice	výhled plocha	18 789	7 000	10 350		Otlice

SOUHLAS VLASTNÍKA PARCEL
Vlastník: Obec Otlice
SOUHLASÍM S UMÍSTĚNÍM A
PROVEDENÍM STAVBY.

Datum: 26.4.2024

Jméno: OBEC OTLICE - PRAVEL MĚSTSKÝ ÚŘAD OTLICE

Podpis: [Signature]



Položkový systém: S-JTSK Výkresový systém: B.p.v.

Vedoucí projektant:		Zodpovědný projektant:	
Ing. Petr Mareš		Ing. Petr Mareš	
Stavěbník: Obec Otlice		Kraj: Jihočeský kraj	
K.O.: Otlice		Formát: 2 x A4	
Název akce / stavebního objektu:		Datum: 12.2.2018	
Polní cesta na Zumru		Stupeň PD: DUR + DSP	
Obzr:		Měřítko: Výkres bílý	
Situace stavby celková		1 : 5000	
		C.2.1.b.	





Obecní úřad Otnice

Adresa: Dědina 479 683 54 Otnice

tel: 544240018, 544240035

e-mail: starosta@otnice.cz www.otnice.cz dat.schránka:gidbbb6j

Váš dopis značky/ze dne:
23.4.2021

Naše značka:
č.1/2021 kom

Vyřizuje/linka:
Pavel Mezuláník/602514660

den:
26.4.2021

ROZHODNUTÍ č.1/2021 - kom

Obecní úřad Otnice, dle ustanovení § 40 odst. 5 písm. c) zákona č. 13/1997 Sb., o pozemních komunikacích, ve znění pozdějších předpisů (dále jen zákon o pozemních komunikacích), silniční správní úřad ve věcech místních komunikací a veřejně přístupných účelových komunikací, na základě žádosti právnické osoby – Obec Otnice Dědina č.479 683 54 Otnice, IČO 00292206, zastoupené starostou Pavlem Mezuláníkem (dále jen žadatel) ze dne 23.4.2021, podle ustanovení § 10 odst. 4 písm. b) zákona o pozemních komunikacích, v souladu s ustanovením § 12 vyhlášky č. 104/1997 Sb., kterou se provádí zákon o pozemních komunikacích a po předchozím souhlasu vlastníka dotčené pozemní komunikace (Obec Otnice)

povoluje připojení

veřejné účelové komunikace – polní cesta na pozemku parc.č. 5597 v k.ú. Otnice
k: místní komunikaci v ulici U Parku na pozemku p.č.1565/2, 5590 v k.ú. Otnice
v rámci stavby: „Stavba MVN1 Na Zumru včetně polní cesty C36 v k.ú. Otnice“

podle předložené dokumentace za předpokladu splnění těchto podmínek:

1. Vlastní stavbou, stavebním provedením a účelovým užíváním nesmí být způsobena škoda na "silničním pozemku", součástech a příslušenství místní komunikace a nesmí být znečišťován povrch vozovky silnice.
2. Musí být zajištěny rozhledové poměry v souladu s čl. 162 a) ČSN 736101 "Projektování silnic a dálnic" a čl. 6.8. ČSN 736102 "Projektování křižovatek na silničních komunikacích". Plocha rozhledových trojúhelníků musí být prosta všech překážek v rozhledu, a to nad plochou vymezenou spojnicemi bodů ležících 0,7 m nad úrovní hran tělesa silnice a sjezdu.
3. Kolmé připojení šířky komunikace bude v celé délce opatřeno zpevněným, bezprašným a snadno čistitelným vozovkovým krytem (dle ČSN 736131 část 1 "Stavba vozovek. Dlažby a dílce. Kryty z dlažeb.").
4. K stékání srážkové vody na místní komunikaci nebude docházet vzhledem k charakteru stavby a jejímu spádu.

5. Na silničním pozemku se nesmí umísťovat a do prostoru nad ním nesmí zasahovat žádná zařízení a překážky.
6. Žadatel je povinen zajišťovat na vlastní náklady čištění a údržbu tohoto připojení a zařízení pro odvedení dešťových vod.
7. Obecní úřad Otnice, si vyhrazuje právo předepsat další podmínky, bude-li to vyžadovat obecný zájem a bezpečnost dopravy.
8. Tímto rozhodnutím nejsou dotčeny předpisy o územním plánování a stavebním řádu (zákon č.183/2006 Sb., ve znění pozdějších předpisů).
9. O případnou úpravu nebo zrušení připojení nutno požádat silniční správní úřad (Obecní úřad Otnice).
10. Platnost tohoto povolení se stanovuje na dobu tři roky ode dne, kdy nabylo právní moci. Pokud do této doby nebude vydáno stavební povolení, pozbývá toto povolení platnosti.

O d ů v o d n ě n í :

Obecní úřad Otnice, zahájil dne 23.4.2021 správní řízení podle § 10 odst. 4 písm. b) zákona o pozemních komunikacích ve věci povolení připojení polní cesty k místní komunikaci Otnice dle výrokové části rozhodnutí. Toto povolení připojení bylo vydáno podle ustanovení § 10 odst. 4 písm. b) zákona o pozemních komunikacích, v souladu s ustanovením § 12 vyhlášky č. 104/1997 Sb., kterou se provádí zákon o pozemních komunikacích na základě podání žadatele ze dne 23.4.2021, souhlasu Obce Otnice, zastoupeného starostou (vlastník dotčené komunikace).

S ohledem na ochranu místní komunikace a zajištění bezpečnosti a plynulosti silničního provozu na ní byly stanoveny podmínky tak, jak je uvedeno ve výroku tohoto rozhodnutí.

P o u ě n í :

Proti tomuto rozhodnutí se můžete odvolat do 15 dnů ode dne jeho doručení. Odvolání se podává k obecnímu úřadu Otnice.

Pavel Mezuláník
starosta

Účastníci řízení:

- 1 Obec Otnice

Na vědomí:

- 1 Městský úřad Slavkov u Brna, stavební úřad

V souladu s §8, odst. 1c, je žadatel osvobozen od správního poplatku.





Pomáhat a chránit

KRAJSKÉ ŘEDITELSTVÍ POLICIE JIHOMORAVSKÉHO KRAJE

Územní odbor Vyškov
Dopravní inspektorát

Č. j. KRPB-195278-2/ČJ-2019-061206-NOV

Vyškov 24. září 2019

Počet stran:

Počet příloh: 1/22

Regioprojekt Brno, s.r.o.
U Svitavy 1077/2
618 00 Brno

Stanovisko k projektové dokumentaci ke stavbě s názvem "Polní cesta na Zumru" - závazné stanovisko

PČR KŘP JmK, Územní odbor Vyškov, dopravní inspektorát, jako orgán státní správy ve věcech bezpečnosti a plynulosti provozu na pozemních komunikacích dle místní příslušnosti, obdržel dne 28. 08. 2019 Vaši žádost o vyjádření k projektové dokumentaci týkající se stavby polní cesty s názvem "Polní cesta na Zumru". Toto podání bylo vyhodnoceno jako žádost o závazné stanovisko.

Zdejší součást Policie ČR před vydáním stanoviska prostudovala předloženou projektovou dokumentaci a po posouzení vydává toto závazné stanovisko k této stavbě.

Název stavby: Polní cesta na Zumru**Místo stavby:** k.ú.Otnice, viz. dig. příloha**Investor:** Obec Otnice, Dědina 479, PSČ: 683 54, Otnice**Stanovisko pro:** stavební povolení, provedení stavby

Na podkladě skutečností uvedených v projektové dokumentaci zdejší součást Policie České vydává stanovisko podle následujících ustanovení:

Brněnská 7a
682 01 Vyškov

Tel.: 974 639 253

Fax:

Email: vy.di.sekret@pcr.cz

ID DS: jydai6g

www.policie.cz

- § 10 odst. 4 zákona č. 13/1997 Sb., o pozemních komunikacích, ve znění pozdějších předpisů,
- § 1 zákona č. 12/1997 Sb., o bezpečnosti a plynulosti provozu na pozemních komunikacích,
- § 16 zákona č. 13/1997 Sb., o pozemních komunikacích,

S O U H L A S Í

s navrhovaným řešením stavby podle projektové dokumentace za splnění následujících podmínek:

- místa sjezdů na pozemkové parcely z polní cesty budou provedeny odlišnou frakcí (zrností štěrku), než ze které bude polní cesta,
- materiál nově vzniklé větve křižovatky účelových komunikací bude ze stejného materiálu jako stávající účelová komunikace.

Pokud bude výše uvedená stavba v souladu s platnou legislativou, lze konstatovat, že návrh odpovídá obecným požadavkům na bezpečnost a plynulost provozu na pozemních komunikacích.

Doba platnosti vyjádření končí uplynutím dvou kalendářních roků od jeho vydání.

Na vědomí:

- MěÚ Slavkov u Brna, odbor stavebního úřadu, územního plánování a životního Palackého náměstí 65, PSČ: 684 01, Slavkov u Brna.

Zpracoval:

por. Mgr. Petr Nováček

tel: 974 639 256

npor. Mgr. Jiří Šmerda

komisař

schváleno elektronicky



Hasičský záchranný sbor Jihomoravského kraje
Územní odbor Vyškov, Hasičská 425/2, Vyškov-Město, 682 01 Vyškov
Pracoviště prevence, ochrany obyvatel a krizového řízení

Ev. č.: HSBM-8-58-5/6-POKR-2019

Vyškov 03. 10. 2019

Počet listů: 1

Příloha: 1/PD

Regioprojekt Brno, s.r.o.
U Svitavy 1077/2
618 00 Brno

Závazné stanovisko dotčeného orgánu na úseku požární ochrany

Vyřizuje za HZS: por. Ing. Jan Adámek, komisař, tel.: 950 641 107, e-mail: jan.adamek@firebrno.cz

Název stavby: Polní cesta Na Zumru
Místo stavby: Otnice, k. ú. Otnice, parc. č. 5597, 5588
Stavebník: Obec Otnice, Dědina 479, 683 54 Otnice
Předložená dokumentace pro společné územní a stavební řízení
zpracovatel: Ing. Jiří Stavěl, ČKAIT 1000813, datum zpracování: 23. srpna 2019

Hasičský záchranný sbor Jihomoravského kraje jako věcně a místně příslušný dotčený orgán na úseku požární ochrany dle ustanovení § 7 odst. 4 zákona č. 320/2015 Sb., o Hasičském záchranném sboru České republiky a o změně některých zákonů (zákon o hasičském záchranném sboru), ve znění zákona č. 183/2017 Sb., a dle ustanovení § 26 odst. 2 písm. b) a ustanovení § 31 odst. 1 písm. b) zákona č. 133/1985 Sb., o požární ochraně, ve znění pozdějších předpisů (dále jen „zákon o požární ochraně“) posoudil v rozsahu níže uvedených dokladů výše uvedenou dokumentaci předloženou dne 06. 09. 2019 a vydává k ní v souladu s ustanovením § 31 odst. 3 zákona o požární ochraně a dále dle ustanovení § 149 odst. 1 zákona č. 500/2004 Sb., správního řádu, ve znění pozdějších předpisů

SOUHLASNÉ ZÁVAZNÉ STANOVISKO

Odůvodnění:

Hasičský záchranný sbor Jihomoravského kraje vycházel při vydání závazného stanoviska z těchto podkladů:

- požárně bezpečnostní řešení nebo obdobný dokument (dále jen „PBR“):
zpracování PBR: 23. srpna 2019, projektant PBR: Regioprojekt Brno, s.r.o., Ing. Jiří Stavěl, ČKAIT 1000813

Posouzením předložené dokumentace v rozsahu požárně bezpečnostního řešení nebo obdobného dokumentu dle ustanovení § 46 odst. 1 vyhlášky č. 246/2001 Sb., o stanovení podmínek požární bezpečnosti a výkonu státního požárního dozoru (vyhláška o požární prevenci), ve znění vyhlášky č. 221/2014 Sb., dospěl HZS Jihomoravského kraje k závěru, že PBR splňuje obsahové náležitosti dle ustanovení § 41 vyhlášky o požární prevenci. Z obsahu posouzeného PBR vyplývá, že jsou splněny technické podmínky požární ochrany kladené na danou stavbu vyhláškou č. 23/2008 Sb., o technických podmínkách požární ochrany staveb, ve znění vyhlášky č. 268/2011 Sb.

plk. Ing. Václav Kovář, rada
ředitel ÚO Vyškov
HZS Jihomoravského kraje

HZS Jihomoravského kraje
územní odbor Vyškov
682 01 Vyškov, Hasičská 425/2
7

Regiopjekt Brno, s.r.o.
U Svitavy 2
61800 Brno

VÁŠ DOPIS ZNAČKY/ZE DNE	NAŠE ZNAČKA	VYŘIZUJE	MÍSTO/DATUM
-	PM-38450/2019/5203/Žu	Ing. Katarína Žůrková	Brno
28. 8. 2019		+420 541 637 275	2. 10. 2019
		zurkovak@pmo.cz	

Polní cesta Na Zumru

(k.ú. Otnice, ORP Slavkov u Brna, kraj Jihomoravský, HP 4-15-03)

Charakteristika akce:

Dne 28. 8. 2019 nám byla předložena žádost o vyjádření k DÚR a DSP. Investorem je Obec Otnice, projektantem Regiopjekt Brno, s.r.o.

Záměrem stavby je polní cesta Na Zumru v severní části obce Otnice. Úprava začíná u stávající asfaltové cesty u ČOV, odtud povede polní cesta severozápadním směrem v parcele č. 5597 v k.ú. Otnice. Končit bude na hranici k.ú. Otnice a Šaratice. Celková délka cesty je 1 641 m. Stavba je členěna na stavební objekty: SO-O1 – km 0,000 – 0,880 a SO-O2 – km 0,880 – 1,641.

Dešťové vody z povrchu komunikace budou odváděny do přilehlého terénu, kde budou vsakovány. Šířka koruny cesty bude 4,0 m. V rámci stavby je navržen po pravé straně cesty odvodňovací příkop napojený na 5 trubních propustků (TP) zaústěných do Otnického potoka. Opevnění koryta tohoto toku je v místě zaústěných TP navrženo z rovnániny z lomového kamene s vyklínováním.

DVT Otnický potok (IDVT 10200515) je ve správě Povodí Moravy, s.p., provoz Brno.

DVT Otnický potok je veden v místě stavby, v úseku od ř. km cca 1,768 (konec stavby) – 2,270, jako tok neupravený a v úseku od ř. km 2,270 – cca 3,365 (začátek stavby), jako tok upravený.

Realizací záměru dojde k dotčení pozemku p. č. 5588 k. ú. Otnice, který je ve vlastnictví státu s právem hospodařit Povodí Moravy, s.p

Útvar povrchových vod: Litava (Cézava) od toku Rakovec po tok Říčka (Zlatý potok) /ID VÚ: DYJ_0730/.

I. Vyjádření správce povodí a správce DVT Otnický potok

Na základě ustanovení § 54 odst. 4 zákona č. 254/2001 Sb., o vodách a o změně některých zákonů (vodní zákon) vydává Povodí Moravy, s.p., jako správce povodí následující

s t a n o v i s k o :

a) Z hlediska zájmů daných platným Národním plánem povodí Dunaje a Plánem dílčího povodí Dyje [ustanovení § 24 až § 26 vodního zákona) je uvedený záměr možný, protože lze předpokládat, že záměrem nedojde ke zhoršení chemického stavu a ekologického stavu/potenciálu dotčených útvarů povrchových vod a chemického stavu a kvantitativního

stavu útvarů podzemních vod, a že nebude znemožněno dosažení jejich dobrého stavu/potenciálu.

Toto hodnocení vychází z posouzení souladu daného záměru s výše uvedenými platnými dokumenty.

Předpokládáme, že uvedený záměr vzhledem ke svému charakteru, velikosti a dopadu nebude mít vliv na stav vodního útvaru.

b) Z hlediska dalších zájmů chráněných zákonem č. 254/2001 Sb., o vodách a o změně některých zákonů, souhlasíme s uvedeným záměrem za podmínek:

1. Prováděním stavby nesmí dojít ke zhoršení kvality povrchových a podzemních vod ani ke zhoršení odtokových poměrů v dané lokalitě.
2. Stavební materiál, zejména lehce odplavitelný materiál, jedovaté látky a ropné produkty, bude ukládán tak, aby nemohlo dojít k jeho eroznímu smyvu do koryta vodního toku.
3. Požadujeme uzpůsobení pro pojezd a přejezd těžké mechanizace o hmotnosti min. 25 t, používané při správě a údržbě toků. Proto bude nutné projektantem upravit v některých úsecích polní cesty (kde to prostorové podmínky dovolí) sklon svahu nezpevněné krajnice ze sklonu 1:1,5 na vhodný sklon pro pojezd mechanizace správce toku. Pokud nebude nezpevněná krajnice včetně zpevněné polní cesty dimenzována na třídu zatížitelnosti V., dle ČSN 736114, tak Povodí Moravy, s.p. neponese žádnou zodpovědnost za škody způsobené pojezdem těžké mechanizace správce toku po navržené polní cestě.
4. Po celou dobu stavby bude pro přímého správce toku Povodí Moravy, s.p. provoz Brno zajištěn bezproblémový přístup k toku Otnický potok za účelem zajištění výkonu správy a údržby tohoto toku.
5. Stavební mechanizace používaná při stavbě musí být v dobrém technickém stavu a zajištěna tak, aby nedocházelo k úkapům či únikům provozních kapalin a tím k možné kontaminaci podzemních a povrchových vod. V případě vzniku havárie je nutné neprodleně vyrozumět HZS Jihomoravského kraje, příslušný orgán ochrany přírody a Povodí Moravy, s.p. vodohospodářský dispečink a přímého správce toku Povodí Moravy, s.p. provoz Brno.
6. Pokud stavbou dojde k dotčení břehových porostů, tak musí být tato skutečnost projednána s přímým správcem toku, kontakt viz výše, příslušným orgánem ochrany přírody a vlastníkem pozemku.
7. Jakoukoliv změnu PD dotýkající se zájmů Povodí Moravy, s.p. požadujeme předložit k odsouhlasení.
8. Správci vodního toku, tj. Povodí Moravy, s.p., provoz Brno (K Povodí 10, 617 00 Brno-Komárov, Ing. Roman Novotný, tel.: 602 783 502, e-mail: novotnyr@pmo.cz) bude v dostatečném časovém předstihu min. 7 dní oznámen termín zahájení a ukončení stavebních prací. O této skutečnosti bude sepsán zápis do stavebního deníku, popř. samostatný zápis. Požadujeme být účastníky i v dalších stupních řízení včetně závěrečné prohlídky dokončené stavby, kde nám budou předány výkresy skutečného provedení zaústěných trubních propustků do Otnického potoka včetně zaměření v souřadnicovém systému JTSK a výškovém systému Bpv.
9. Po vytyčení opevnění koryta u trubních propustků bude přizván pracovník Povodí Moravy, s.p., provoz Brno k odsouhlasení (v opačném případě nesmí být zahájena stavba opevnění).
10. O zahájení a ukončení prací na pozemku par. č. 5588 v k.ú. Otnice musí být investorem stavby, popřípadě jejím zhotovitelem, v dostatečném časovém předstihu vyrozuměn JUDr. Kubizňák (kontakt viz II. Vyjádření Povodí Moravy s. p. z hlediska majetkoprávních vztahů).
11. Po skončení stavebních prací musí být dotčené pozemky uvedeny do provozuschopného stavu a veškerý přebytečný materiál z nich musí být odstraněn. Břehy budou urovnané a osety trávou.
12. Povodí Moravy, s.p. nebude přebírat žádné objekty související se stavbou do své správy ani majetku (tj. nebude přebírána do majetku ČR, ke kterému má právo hospodaření Povodí Moravy, s.p.).

Upozorňujeme:

- Povodí Moravy, s.p. nenese odpovědnost za případné škody způsobené průchodem velkých vod při povodňových průtocích nebo chodem ledů a nebude se na jejich odstranění podílet.
- Každý vlastník stavby a zařízení v korytech vodních toků nebo sousedících s nimi, je povinen udržovat svůj majetek v řádném stavu tak, aby byl zabezpečen proti škodám způsobeným vodou, odchodem ledů a neohrožoval plynulý odchod vod, a to i v případě povodní (§ 52, § 67, § 85 vodního zákona č. 254/2001 Sb. ve znění pozdějších předpisů).
- Odpad ze stavby bude tříděn a likvidován v souladu se zákonem č.185/2001 Sb. v platném znění.

II. Vyjádření Povodí Moravy s. p. z hlediska majetkoprávních vztahů

Realizací záměru dojde k dotčení pozemku p. č. 5588 k. ú. Otnice, který je ve vlastnictví státu s právem hospodařit Povodí Moravy, s.p. Pro vydání rozhodnutí příslušného správního úřadu nutné získat vlastnická nebo jiná práva k dotčeným pozemkům. Řešení těchto majetkoprávních vztahů náleží do kompetence útvaru správy majetku příslušného závodu, v tomto případě závodu Dyje (Husova 760, 675 71 Náměšť nad Oslavou, vedoucí JUDr. Jan Kubizňák, tel.: 541 637 573, e-mail: kubiznak@pmo.cz).

Ve věci majetkoprávního dořešení je nutné útvaru správy majetku podat písemnou žádost s následujícím obsahem:

- popis akce, v rámci které má proběhnout vypořádání,
- stupeň projektové dokumentace, pozemky, kterých se akce dotýká, katastrální území, příp. další dotčený majetek Povodí Moravy, s.p., (úpravy apod.),
- rozsah dotčení (zábor dočasný/trvalý),
- co konkrétně se bude na dotčených pozemcích (majetku) realizovat,
- předpokládaná doba realizace (dny/měsíce/roky),
- snímek katastrální mapy se zákresem dotčených pozemků nebo situaci,
- investora stavby, případně plnou moc pro zastupování,
- doložení tohoto vyjádření.

Doba platnosti tohoto stanoviska je 2 roky, nebude-li využito pro vydání platného rozhodnutí nebo opatření vodoprávního nebo jiného správního úřadu.

Ing. Pavel Bíza

vedoucí útvaru správy povodí

elektronicky podepsáno

Na vědomí (elektronicky):

Povodí Moravy, s.p., provoz Brno

Povodí Moravy, s.p., závod Dyje, útvar správy majetku

Nájemní smlouva a smlouva o budoucí smlouvě o zřízení služebnosti

uzavřená dle ust. § 2201 a násl., dále ust. § 1785 a ust. 1257 a násl. zákona č. 89/2012 Sb., občanský zákoník, ve znění pozdějších předpisů (dále jen „občanský zákoník“)

Smluvní strany:

Povodí Moravy, s.p.
zapsaný v obchodním rejstříku vedeném Krajským soudem v Brně, oddíl A, vložka 13565
Sídlo: Dřevařská 932/11, Veverí, 602 00 Brno
IČO: 70890013
DIČ: CZ70890013
Bankovní spojení: Komerční banka, a.s., pobočka Brno – venkov
Číslo účtu: 29639641/0100
Zastoupený: Ing. Marii Kutílkovou, ředitelkou závodu Dyje se sídlem závodu v Náměšti nad Oslavou, Husova 760, PSČ 675 71

(dále jen „pronajímatel“ nebo „budoucí povinný“) na straně jedné

a

Obec Otnice
Sídlo: Dědina 479, 683 54 Otnice
IČO: 00292206
Bankovní spojení: Komerční banka, a.s., pobočka Vyškov
Číslo účtu: 2724731/0100
Zastoupená: Pavlem Mezulánikem, starostou
Kontaktní osoba: Ing. Petr Chytka, tel. 602 516 153, e-mail: chytka@rpbrno.cz

(dále jen „nájemce“ nebo „budoucí oprávněný“) na straně druhé

uzavírají níže uvedeného data tuto smlouvu:

I.

1. Pronajímatel prohlašuje, že má na základě zákona č. 305/2000 Sb., o povodích, a zákona č. 77/1997 Sb., o státním podniku, oba ve znění pozdějších předpisů, právo hospodařit s majetkem České republiky, mimo jiné i s pozemkem parc. č. 5588 o výměře 19282 m², druh pozemku: vodní plocha, v katastrálním území **Otnice, obec Otnice**, zapsaným v katastru nemovitostí u Katastrálního úřadu pro Jihomoravský kraj, Katastrálního pracoviště Vyškov, na listu vlastnictví č. 927 (dále jen „**předmětný pozemek**“).
2. Nájemce má zájem v rámci stavby „**Polní cesta Na Zumru**“ na části předmětného pozemku umístit vyústění pěti trubních propustků do drobného vodního toku Otnický potok (dále jen „**stavba**“), dle schválené projektové dokumentace vyhotovené v září 2019 společností Regioprojekt Brno, s.r.o., jejíž charakteristika je v souladu se zákonem č. 183/2006 Sb., o územním plánování a stavebním řádu, ve znění pozdějších předpisů.
3. Pronajímatel **souhlasí s umístěním stavby na části předmětného pozemku** pro účely územního a stavebního řízení, a to za podmínek uvedených v této smlouvě a v souhrnném vyjádření pronajímatele jako správce povodí a správce drobného vodního toku Otnický potok, č. j. PM-38450/2019/5203/Žu ze dne 2. 10. 2019, které tvoří nedílnou **přílohu č. 1** této smlouvy (dále jen „**vyjádření**“).
4. Smluvní strany se tímto dohodly, že:
 - a) pronajímatel souhlasí se vstupem nájemce, jeho zaměstnanců a jím pověřených dodavatelských organizací na dotčenou část předmětného pozemku v přípravném období stavby,

- b) do 60 dnů po zaměření stavby a vypracování geometrického plánu, ale před kolaudací stavby, uzavřou smluvní strany, **na výzvu nájemce jako budoucího oprávněného**, smlouvu o zřízení služebnosti spočívající v právu umístění stavby na předmětném pozemku, s podstatnými náležitostmi uvedenými v článku III. této smlouvy; nájemce jako budoucí oprávněný se zavazuje vyzvat pronajímatele jako budoucího povinného k uzavření smlouvy o zřízení věcného břemene nejpozději 30 dnů před uplynutím výše uvedené lhůty; smluvní strany se dále dohodly, že v případě, že nájemce nevyzve pronajímatele k uzavření smlouvy o zřízení služebnosti ve výše uvedené lhůtě, je pronajímatel oprávněn požadovat zaplacení smluvní pokuty ve výši 5 000 Kč,
- c) realizaci stavby na předmětném pozemku nevznikne žádný hmotný majetek, který by pronajímatel jako budoucí povinný převzal do své správy.

II.

Nájemní smlouva

Smluvní strany uzavírají nájemní smlouvu ke stavbou dotčené části předmětného pozemku v tomto znění:

1. Předmět nájmu

- 1.1. Předmětem nájmu je část předmětného pozemku parc. č. **5588** v k. ú. **Otnice**, dočasný zábor 220 m² (z toho předpokládaný trvalý zábor 80 m²), která je vyznačena na situačním snímku tvořícím nedílnou **přílohu č. 2** této smlouvy (dále jen „**předmět nájmu**“). Celková výměra předmětu nájmu činí **220 m²**.
- 1.2. Účelem nájmu je provedení stavby dle schválené projektové dokumentace na předmětu nájmu.
- 1.3. Pronajímatel přenechává předmět nájmu nájemci dnem jeho protokolárního předání k dočasnému užívání na sjednanou dobu za dohodnutou výši nájemného a nájemce předmět nájmu přebírá dnem jeho protokolárního převzetí do užívání a zavazuje se pronajímateli platit řádně a včas sjednané nájemné.

2. Doba nájmu a nájemné

- 2.1. Nájem se sjednává na dobu určitou, a to ode dne protokolárního předání předmětu nájmu nájemci do dokončení stavby a zřízení práva služebnosti, tedy do dne předcházejícího dni podání návrhu na vklad práva služebnosti do katastru nemovitostí, bude-li vklad práva proveden, maximálně však na dobu 5 let ode dne uzavření této smlouvy.
- 2.2. Smluvní strany se dohodly, že pronajímateli náleží nájemné za užívání předmětu nájmu ode dne jeho protokolárního předání nájemci do dne předcházejícího dni podání návrhu na vklad práva služebnosti do katastru nemovitostí, bude-li vklad proveden.
- 2.3. Smluvní strany se výslovně dohodly na vyloučení užití § 2230 občanského zákoníku o konkludentním prodloužení nájmu.

3. Výše nájemného

- 3.1. Výše nájemného je stanovena dohodou ve výši ceny obvyklé v souladu s cenovou mapou pronájmu pozemků pronajímatele platnou pro kalendářní rok, v němž je smlouva uzavírána. Výše nájemného je stanovena na částku 13,20 Kč/m² a rok, tedy při výměře záborů 220 m² činí celková výše nájemného **2 904 Kč** za kalendářní rok. Minimální výše nájemného činí 1 000 Kč za každý i započatý kalendářní rok.
- 3.2. Nájemné bude v prvním roce nájmu fakturováno po protokolárním předání předmětu nájmu nájemci. V následujících letech bude nájemné fakturováno vždy do konce měsíce dubna na celý kalendářní rok předem. Tento den je dnem zdanitelného plnění. Splatnost faktury je 14 dní ode dne jejího vystavení a platba je uhrazena dnem jejího připsání na bankovní účet pronajímatele.
- 3.3. Smluvní strany se dohodly na automatickém zvyšování nájemného o příslušné procento, odpovídající kladnému vývoji indexu spotřebitelských cen vyhlášenému Českým statistickým úřadem za předchozí kalendářní rok a to vždy s účinností od 1. ledna příslušného kalendářního roku. Základem pro výpočet inflačního nárůstu je částka nájemného platná v předchozím kalendářním roce.
- 3.4. V případě prodloužení nájmu s úhradou nájemného má pronajímatel právo účtovat nájemci úrok z prodlení ve výši 0,2% z dlužné částky za každý den prodlení.
- 3.5. Nedojde-li do 5 let ode dne uzavření této smlouvy ke zřízení práva služebnosti, zavazují se obě smluvní strany uzavřít dohodu, na základě které nájemce uhradí pronajímateli bezdůvodné obohacení za užívání předmětného pozemku po dobu absence smluvního vztahu, tj. ode dne

následujícího po skončení nájmu do dne předcházejícího dni podání návrhu na vklad práva služebnosti do katastru nemovitostí, bude-li vklad práva proveden. Základem pro výpočet výše peněžitého plnění bude obvyklé nájemné za užívání předmětu nájmu v posledním roce trvání nájmu.

4. Povinnosti nájemce

4.1. Nájemce je povinen:

- a) nejpozději **7 dní předem** písemně oznámit zahájení stavebních prací provozu Brno, K Povodí 10, 617 00 Brno - Komín, e-mail: **provozbrno@pmo.cz**,
- b) nejpozději **do 5 pracovních dnů ode dne protokolárního předání předmětu nájmu tuto skutečnost písemně oznámit závodu Dyje**, Husova 760, 675 71 Náměšř nad Oslavou, e-mail: **ekutvarzd@pmo.cz**, za účelem vystavení faktury na úhradu nájemného,
- c) dodržovat podmínky stanovené ve vyjádření, v povodňovém a havarijním plánu stavby, stejně jako dalšími podmínkami stanovenými v územním a stavebním řízení a dalšími pokyny pronajímatele,
- d) užívat předmět nájmu pouze k účelům dohodnutým v této smlouvě, nájemce nesmí rozšiřovat rozsah užívání nad dohodnutou výměru, těžit z něj bez souhlasu pronajímatele zeminu nebo jinak podstatně měnit konfiguraci terénu,
- e) při realizaci stavby provádět veškeré činnosti v souladu s platnými právními předpisy, technickými normami a se zásadou přiměřenosti; co nejvíce šetřit práva a majetek pronajímatele a vyvarovat se způsobení škody na majetku pronajímatele,
- f) způsobí-li pronajímateli škodu, tuto škodu neprodleně nahradit, pokud ji na vlastní náklady neodstraní,
- g) umožnit pronajímateli, jeho zaměstnancům a jemu smluvně vázaným osobám provádění kontrol předmětu nájmu a zajistit jim přístup na okolní pozemky i přes předmět nájmu,
- h) uklízet odpadky a vlastní odpad vzniklý ze stavební činnosti v prostoru předmětu nájmu a v jeho okolí v souladu s platnými právními předpisy týkajícími se odpadů,
- i) zajistit, aby během stavby nedošlo ke znečištění vodního toku stavebním odpadem a dalšími látkami nebezpečnými vodám; závadné látky, lehce odplavitelný materiál ani stavební odpad nesmí být skladovány na březích ani v blízkosti vodního toku,
- j) před ukončením nájmu protokolárně vrátit předmět nájmu, pokud není zastavěn trvalou stavbou, zpět pronajímateli, a to srovnaný bez jakéhokoliv stavebního materiálu nebo jiného odpadu,
- k) udržovat stavbu v řádném stavu a zajistit její řádný provoz v souladu s platnými právními předpisy, technickými normami a podmínkami stanovenými pronajímatelem k projektové dokumentaci.

4.2. Nájemce se zavazuje, že po dobu trvání stavby odpovídá na předmětu nájmu za porušení obecně závazných právních předpisů, zejména předpisů o ekologii, odpadech, bezpečnosti, požární ochraně a odpovídá za škody způsobené při manipulaci se závadnými látkami.

4.3. Nájemce se zavazuje zaplatit všechny poplatky, pokuty, sankce udělené formou rozhodnutí orgánů veřejné správy, z důvodů porušení obecně závazných právních předpisů, a neprodleně na vlastní náklady zajistit odstranění veškerých úniků a havárií skladovaných odpadů nebo látek, ohrožujících jakost a zdravotní nezávadnost povrchových nebo podzemních vod a provést potřebné sanační práce.

4.4. Podmínky, které nejsou v této smlouvě výslovně upraveny, se řídí příslušnými ustanoveními občanského zákoníku.

5. Další ujednání

5.1. V případě porušení podmínek této smlouvy je pronajímatel oprávněn za každé prokázané porušení smlouvy účtovat nájemci smluvní pokutu ve výši 1 000 Kč.

5.2. Pronajímatel neodpovídá nájemci za škody vzniklé osobám nacházejícím se na předmětu nájmu ani za škody na jeho majetku v důsledku živelných událostí, zejména vysokým stavem vody v toku, nebo jednáním třetích osob.

Podstatné náležitosti smlouvy o zřízení služebnosti

1. Smluvní strany se dohodly, že do 60 dnů po zaměření stavby a vypracování geometrického plánu, ale před kolaudací stavby, uzavřou **na výzvu nájemce jako budoucího oprávněného** smlouvu o zřízení služebnosti spočívající v:
 - **v povinnosti povinného:**
 - a) strpět na předmětném pozemku stavbu,
 - b) umožnit oprávněnému, jeho zaměstnancům nebo jím pověřeným osobám vstup a vjezd na předmětný pozemek za účelem provádění údržby a oprav stavby; rozsah služebnosti včetně ochranného pásma bude zaměřen geometrickým plánem, který se stane nedílnou součástí smlouvy,
 - **v povinnosti oprávněného:**
 - a) udržovat stavbu v souladu s obecně závaznými právními předpisy, technickými normami a podmínkami stanovenými správcem toku k projektové dokumentaci a technologii provádění stavby na vodním toku,
 - b) odstranit nebo finančně nahradit škody způsobené činností oprávněného nebo škody způsobené v přičinné souvislosti s provozem stavby na předmětném pozemku,
 - c) udržovat opevnění stavby, včetně čištění a odstraňování naplavenin a usazenin,
 - d) v případě významných vodohospodářských zájmů na požadavek povinného přeložit stavbu na náklady oprávněného.
2. Služebnost bude zřízena úplatně za jednorázovou náhradu zjištěnou podle cenových předpisů účinných v době uzavření smlouvy o zřízení služebnosti (v současné době zákon č. 151/1997 Sb., o oceňování majetku, ve znění pozdějších předpisů), a to výnosovou metodou, jako pětinasobek ročního užítku (nájemného). Roční užitek ze služebnosti bude stanoven jako součin jednotkového nájemného dle cenové mapy pronájmu pozemků budoucího povinného platné pro kalendářní rok, v němž bude smlouva o zřízení služebnosti uzavírána, a rozsahu služebnosti dle geometrického plánu, včetně příslušného ochranného pásma (a to i kdyby v geometrickém plánu nebylo zahrnuto). Minimální výše jednorázové náhrady za zřízení služebnosti činí 5 000 Kč. K náhradě za zřízení služebnosti bude připočtena příslušná sazba DPH.
3. Jednorázovou náhradu za zřízení služebnosti použije budoucí oprávněný na bankovní účet budoucího povinného po uzavření smlouvy, ale před podáním návrhu na vklad práva služebnosti do katastru nemovitostí, na základě faktury vystavené budoucím povinným.

IV.

Závěrečná ustanovení

1. Práva neupravená touto smlouvou se řídí příslušnými ustanoveními občanského zákoníku.
2. Smlouva nabývá platnosti podpisem obou smluvních stran.
3. Smlouva nabývá účinnosti podpisem obou smluvních stran. Smlouva nepodléhá povinnosti uveřejnění dle zákona č. 340/2015 Sb., o registru smluv, ve znění pozdějších předpisů, a nebude uveřejněna.
4. Platnost a účinnost této smlouvy není dotčena neúčinností jednotlivých ustanovení nebo případnou mezerou v právní úpravě. Neúčinné ustanovení nebo mezeru v právní úpravě je nutné nahradit takovým platným ustanovením, které co nejvíce odpovídá smyslu a účelu původního ustanovení nebo ostatním úpravám obsaženým ve smlouvě.
5. Jakékoliv změny a doplňky této smlouvy mohou být provedeny výlučně po vzájemné dohodě smluvních stran, učiněné písemnou formou v podobě dodatku, a to s podpisy obou smluvních stran.
6. Smluvní strany se výslovně dohodly, že vylučují použití ustanovení § 2050 občanského zákoníku, tedy že nárok na náhradu škody není dotčen smluvní pokutami sjednanými v této smlouvě. Povinnost zaplatit smluvní pokutu navíc může vzniknout i opakovaně a její celková výše není omezena.
7. Náklady spojené s vyhotovením geometrického plánu a se vkladem práva služebnosti do katastru nemovitostí jdou k tíži nájemce.
8. Smlouva se vyhotovuje ve čtyřech vyhotoveních, z nichž pronajímatel a nájemce obdrží po dvou vyhotoveních.

9. Smluvní strany prohlašují, že jsou způsobilé k právnímu jednání, že právní jednání spojené s uzavřením této smlouvy učinily svobodně a vážně, že žádná z nich nejednala v tísní ani za jednostranně nevýhodných podmínek, že jim nejsou známy žádné právní překážky uzavření této smlouvy, že se s obsahem smlouvy řádně seznámily, souhlasí s ním a na důkaz toho smlouvu podepisují.

DOLOŽKA (dle ust. § 41 zákona č. 128/2000 Sb., o obcích, ve znění pozdějších předpisů:

Obec Otnice potvrzuje, že uzavření této smlouvy bylo schváleno usnesením Zastupitelstva obce Otnice č.18..... ze dne 2.12.2019....

V Náměšti nad Oslavou dne - 9 -12- 2019

V Otnici dne 4.12.2019

Pronajímatel a budoucí povinný:

Nájemce a budoucí oprávněný:


Povodí Moravy, s.p.
závod Dyje
Husova 760
675 71, Náměšť nad Oslavou
IČO: 70 89 00 3, DIČ: CZ708900013

Povodí Moravy, s.p.
Ing. Marie Kutílková
ředitelka závodu Dyje



Obec Otnice
Pavel Mezuláník
starosta



Regioprojekt Brno, s.r.o.

U Svitavy 2

61800 Brno

VÁŠ DOPIS ZNAČKY/ZE DNE	NAŠE ZNAČKA	VYŘIZUJE	MÍSTO/DATUM
-	PM-38450/2019/5203/Žu	Ing. Katarína Žúrková	Brno
28. 8. 2019		+420 541 637 275	2. 10. 2019
		zurkovak@pmo.cz	

Polní cesta Na Zumru

(k.ú. Otnice, ORP Slavkov u Brna, kraj Jihomoravský, HP 4-15-03)

Charakteristika akce:

Dne 28. 8. 2019 nám byla předložena žádost o vyjádření k DÚR a DSP. Investorem je Obec Otnice, projektantem Regioprojekt Brno, s.r.o.

Záměrem stavby je polní cesta Na Zumru v severní části obce Otnice. Úprava začíná u stávající asfaltové cesty u ČOV, odtud povede polní cesta severozápadním směrem v parcele č. 5597 v k.ú. Otnice. Končit bude na hranici k.ú. Otnice a Šaratice. Celková délka cesty je 1 641 m. Stavba je členěna na stavební objekty: SO-01 – km 0,000 – 0,880 a SO-02 – km 0,880 – 1,641.

Dešťové vody z povrchu komunikace budou odváděny do přilehlého terénu, kde budou vsakovány. Šířka koruny cesty bude 4,0 m. V rámci stavby je navržen po pravé straně cesty odvodňovací příkop napojený na 5 trubních propustků (TP) zaústěných do Otnického potoka. Opevnění koryta tohoto toku je v místě zaústěných TP navrženo z rovnaniny z lomového kamene s vyklynováním.

DVT Otnický potok (IDVT 10200515) je ve správě Povodí Moravy, s.p., provoz Brno.

DVT Otnický potok je veden v místě stavby, v úseku od ř. km cca 1,768 (konec stavby) – 2,270, jako tok neupravený a v úseku od ř. km 2,270 – cca 3,365 (začátek stavby), jako tok upravený.

Realizací záměru dojde k dotčení pozemku p. č. 5588 k. ú. Otnice, který je ve vlastnictví státu s právem hospodařit Povodí Moravy, s.p.

Útvar povrchových vod: Litava (Cézava) od toku Rakovec po tok Říčka (Zlatý potok) /ID VÚ: DYJ_0730/.

I. Vyjádření správce povodí a správce DVT Otnický potok

Na základě ustanovení § 54 odst. 4 zákona č. 254/2001 Sb., o vodách a o změně některých zákonů (vodní zákon) vydává Povodí Moravy, s.p., jako správce povodí následující

stanovisko:

a) Z hlediska zájmů daných platným Národním plánem povodí Dunaje a Plánem dílčího povodí Dyje [ustanovení § 24 až § 26 vodního zákona) je uvedený záměr možný, protože lze předpokládat, že záměrem nedojde ke zhoršení chemického stavu a ekologického stavu/potenciálu dotčených útvarů povrchových vod a chemického stavu a kvantitativního

stavu útvarů podzemních vod, a že nebude znemožněno dosažení jejich dobrého stavu/potenciálu.

Toto hodnocení vychází z posouzení souladu daného záměru s výše uvedenými platnými dokumenty.

Předpokládáme, že uvedený záměr vzhledem ke svému charakteru, velikosti a dopadu nebude mít vliv na stav vodního útvaru.

b) Z hlediska dalších zájmů chráněných zákonem č. 254/2001 Sb., o vodách a o změně některých zákonů, souhlasíme s uvedeným záměrem za podmínek:

1. Prováděním stavby nesmí dojít ke zhoršení kvality povrchových a podzemních vod ani ke zhoršení odtokových poměrů v dané lokalitě.
2. Stavební materiál, zejména lehce odplavitelný materiál, jedovaté látky a ropné produkty, bude ukládán tak, aby nemohlo dojít k jeho eroznímu smyvu do koryta vodního toku.
3. Požadujeme uzpůsobení pro pojezd a přejezd těžké mechanizace o hmotnosti min. 25 t, používané při správě a údržbě toků. Proto bude nutné projektantem upravit v některých úsecích polní cesty (kde to prostorové podmínky dovolí) sklon svahu nezpevněné krajnice ze sklonu 1:1,5 na vhodný sklon pro pojezd mechanizace správce toku. Pokud nebude nezpevněná krajnice včetně zpevněné polní cesty dimenzována na třídu zatížitelnosti V., dle ČSN 736114, tak Povodí Moravy, s.p. neponese žádnou zodpovědnost za škody způsobené pojezdem těžké mechanizace správce toku po navržené polní cestě.
4. Po celou dobu stavby bude pro přímého správce toku Povodí Moravy, s.p. provoz Brno zajištěn bezproblémový přístup k toku Otnický potok za účelem zajištění výkonu správy a údržby tohoto toku.
5. Stavební mechanizace používaná při stavbě musí být v dobrém technickém stavu a zajištěna tak, aby nedocházelo k úkapům či únikům provozních kapalin a tím k možné kontaminaci podzemních a povrchových vod. V případě vzniku havárie je nutné neprodleně vyrozumět HZS Jihomoravského kraje, příslušný orgán ochrany přírody a Povodí Moravy, s.p. vodohospodářský dispečink a přímého správce toku Povodí Moravy, s.p. provoz Brno.
6. Pokud stavbou dojde k dotčení břehových porostů, tak musí být tato skutečnost projednána s přímým správcem toku, kontakt viz výše, příslušným orgánem ochrany přírody a vlastníkem pozemku.
7. Jakoukoliv změnu PD dotýkající se zájmů Povodí Moravy, s.p. požadujeme předložit k odsouhlasení.
8. Správci vodního toku, tj. Povodí Moravy, s.p., provoz Brno (K Povodí: 10, 617 00 Brno-Komárov, Ing. Roman Novotný, tel.: 602 783 502, e-mail: novotnyr@pmo.cz) bude v dostatečném časovém předstihu min. 7 dní oznámen termín zahájení a ukončení stavebních prací. O této skutečnosti bude sepsán zápis do stavebního deníku, popř. samostatný zápis. Požadujeme být účastníky i v dalších stupních řízení včetně závěrečné prohlídky dokončené stavby, kde nám budou předány výkresy skutečného provedení zaústěných trubních propustků do Otnického potoka včetně zaměření v souřadnicovém systému JTSK a výškovém systému Bpv.
9. Po vytyčení opevnění koryta u trubních propustků bude přizván pracovník Povodí Moravy, s.p., provoz Brno k odsouhlasení (v opačném případě nesmí být zahájena stavba opevnění).
10. O zahájení a ukončení prací na pozemku par. č. 5588 v k.ú. Otnice musí být investorem stavby, popřípadě jejím zhotovitelem, v dostatečném časovém předstihu vyrozuměn JUDr. Kubizňák (kontakt viz II. Vyjádření Povodí Moravy s. p. z hlediska majetkoprávních vztahů).
11. Po skončení stavebních prací musí být dotčené pozemky uvedeny do provozuschopného stavu a veškerý přebytečný materiál z nich musí být odstraněn. Břehy budou urovňovány a osety trávou.
12. Povodí Moravy, s.p. nebude přebírat žádné objekty související se stavbou do své správy ani majetku (tj. nebude přebírána do majetku ČR, ke kterému má právo hospodaření Povodí Moravy, s.p.).

Upozorňujeme:

- Povodí Moravy, s.p. nenese odpovědnost za případné škody způsobené průchodem velkých vod při povodňových průtocích nebo chodem ledů a nebude se na jejich odstranění podílet.
- Každý vlastník stavby a zařízení v korytech vodních toků nebo sousedících s nimi, je povinen udržovat svůj majetek v řádném stavu tak, aby byl zabezpečen proti škodám způsobeným vodou, odchodem ledů a neohrožoval plynulý odchod vod, a to i v případě povodní (§ 52, § 67, § 85 vodního zákona č. 254/2001 Sb. ve znění pozdějších předpisů).
- Odpad ze stavby bude tříděn a likvidován v souladu se zákonem č.185/2001 Sb. v platném znění.

II. Vyjádření Povodí Moravy s. p. z hlediska majetkoprávních vztahů

Realizaci záměru dojde k dotčení pozemku p. č. 5588 k. ú. Otnice, který je ve vlastnictví státu s právem hospodařit Povodí Moravy, s.p. Pro vydání rozhodnutí příslušného správního úřadu nutné získat vlastnická nebo jiná práva k dotčeným pozemkům. Řešení těchto majetkoprávních vztahů náleží do kompetence útvaru správy majetku příslušného závodu, v tomto případě závodu Dyje (Husova 760, 675 71 Náměšť nad Oslavou, vedoucí JUDr. Jan Kubizňák, tel.: 541 637 573, e-mail: kubiznak@pmo.cz).

Ve věci majetkoprávního dořešení je nutné útvaru správy majetku podat písemnou žádost s následujícím obsahem:

- popis akce, v rámci které má proběhnout vypořádání,
- stupeň projektové dokumentace, pozemky, kterých se akce dotýká, katastrální území, příp. další dotčený majetek Povodí Moravy, s.p., (úpravy apod.),
- rozsah dotčení (zábor dočasný/trvalý);
- co konkrétně se bude na dotčených pozemcích (majetku) realizovat,
- předpokládaná doba realizace (dny/měsíce/roky),
- snímek katastrální mapy se zákresem dotčených pozemků nebo situaci,
- investora stavby, případně plnou moc pro zastupování,
- doložení tohoto vyjádření.

Doba platnosti tohoto stanoviska je 2 roky, nebude-li využito pro vydání platného rozhodnutí nebo opatření vodoprávního nebo jiného správního úřadu.

Ing. Pavel Bíza

vedoucí útvaru správy povodí

elektronicky podepsáno

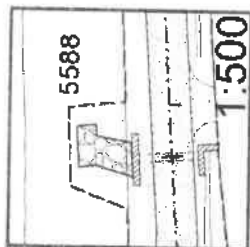
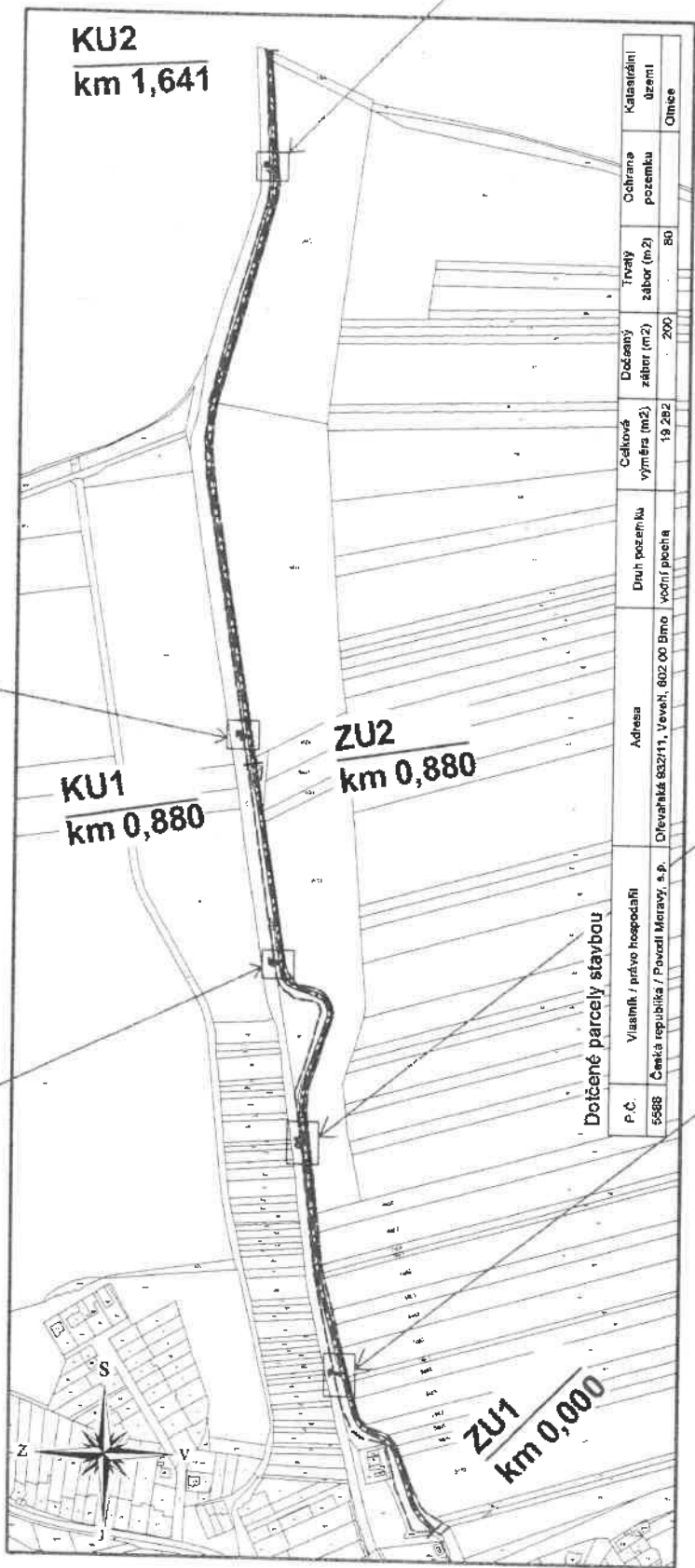
Na vědomí (elektronicky):

Povodí Moravy, s.p., provoz Brno

Povodí Moravy, s.p., závod Dyje, útvar správy majetku

Polní cesta Na Zumru

Situace stavby celková
M 1 : 5000



SOUHLAS VLASTNÍKA PARCEL
Vlastník: Povodí Moravy, s.p.
SOUHLASÍM S UMÍSTĚNÍM A
PROVEDENÍM STAVBY.

Datum: - 9 - 12 - 2019

Jméno: Ing. Marie Kutílková
ředitelka závodu Dyje

Podpis:

Polehovaný systém: S-JTSK Výkresový systém: B.p.v.

Vedoucí projektant:	Kreslí:	Zodpovědný projektant:	REGIOPROJEKT BRNO
Ing. Petr Matčák	Ing. Petr Chyba	Ing. Jiří Stávek	
Stavebník: Obec Omice			
K.ú.: Omice			
Název akce / stavebního objektu:			
Polní cesta Na Zumru			
Obec:			
Situace stavby celková			
Měřítko:			
1 : 5000			
Výkres číslo:			
C.2.1.a.			

Regioprojekt Brno, s.r.o.

Hrnčířská 573/6

602 00 Brno

Věc: Stanovisko odborného lesního hospodáře ke stavebnímu záměru, umístění a realizaci stavby „Polní cesta Na Zumru“, která bude umístěna a realizována ve vzdálenosti do 50 m od lesního pozemku p.č. 6759 a p.č. 5596 v k.ú. Otnice.

Jako místně příslušný odborný lesní hospodář (dále jen OLH) pro vlastníky lesa do 50 ha, mimo jiné i pozemků určených pro plnění funkcí lesa v k.ú. Otnice, dotčených předmětnou projektovou dokumentací, **souhlasím** s umístěním stavby „*Polní cesta Na Zumru*“ v 50 m ochranném pásmu lesa za předpokladu splnění níže uvedených podmínek, vyplývajících ze zákona č. 289/1995 Sb., o lesích.

Stavbou nebudou přímo dotčeny žádné lesní pozemky, investor nežádá o vyjádření OLH k odnětí dle § 15 zákona č. 289/1995 Sb., o lesích. Stavba dle projektové dokumentace zasáhne pouze do ochranného 50 m pásma lesního pozemku p.č. 6759 v k. ú. Otnice ve vlastnictví Nevrtal Milan MUDr., Slunná 282/29, Komárov, 61700 Brno a pozemku p.č. 5596 v k.ú. Otnice ve vlastnictví Obec Otnice, Dědina 479, 68354 Otnice.

Vydané souhlasné stanovisko OLH je podmíněno splněním těchto podmínek:

- Při realizaci stavby je investor povinen respektovat ochranu PUPFL dle ustanovení § 13 zákona č. 289/1995 Sb., o lesích.
- Lesní pozemek nesmí být ani částečně využit k dočasnému ukládání stavebních materiálů, vykopané zeminy, stavebního odpadu apod.
- Dodavatel stavby vyloučí vjezd veškerých motorových vozidel včetně otáčení těžké mechanizace na sousedních lesních pozemcích.

Vzhledem k tomu, že stavba nebude v této části umístěna v dostatečné vzdálenosti od lesa (vzdálenost do 50 m), upozorňuji Vás na nebezpečí poškození vyvrácenými stromy nebo padajícími větvemi vlivem povětrnostních podmínek. Podle § 22 zák. č. 289/1995 Sb., o lesích v platném znění, za škody takto vzniklé vlastníky lesa neručí.

Toto vyjádření OLH nenahrazuje případné připomínky vlastníků lesa.

S pozdravem

Ivan Medek

Vyškov dne 2.9.2019

Ivan Medek - odborný lesní hospodář
Račice č.p. 321, Račice - Pístovské 683 05
IČ: 74710923, tel.: 724 523 891
I.Medek@seznam.cz

Souhlas s uložením skrývky

Majitel/nájemník pozemků: Rostěnice, a.s.
Adresa: Rostěnice 166, 682 01 Rostěnice - Zvonovice
IČO: 63481821
Tel. kontakt: +420 517 326 911, +420 601 083 226

jako vlastník pozemků p.č. 5610, 5615, 5660 a 5661, k.ú. Otnice o celkové ploše 6,4771 ha souhlasí s **uložením skrývky** (humózní organické vrstvy) na výše uvedených pozemcích.


Předmětná skrývka bude sejmuta v rámci realizaci akce „Polní cesta Na Zumru“ v předpokládaném množství 2 100 m³.

Uložení skrývky na uvedených pozemcích bude bezúplatné.

Skrývka bude na pozemcích rozprostřena na náklady investora stavby v maximální tloušťce 10 cm. Tento souhlas se vydává pro investora akce, tj. obec Otnice.

Souhlas se vydává za podmínky, že práce týkající se uložení a rozprostření skrývky na uvedených pozemcích budou probíhat až po sklizni hlavní plodiny, v termínu předběžně projednaném s Rostěnice, a.s., na uvedených pozemcích.

V Rostěnicích dne

ROSTĚNICE, a.s.
682 01 Rostěnice-Zvonovice, Rostěnice 166
IČ: 63481821 DIČ: CZ63481821
zápis v OR u KS v Brně, oddíl B, vložka 1740

.....
podpis



E.ON Distribuce, a.s., F. A. Gerstnera 2151/6, 370 01 České Budějovice

Regioprosjekt Brno, s.r.o.
Ing. Chytka
U Svitavy 1077/2
61800 Brno

České Budějovice, 08.08.2019

**Vyjádření o existenci zařízení distribuční soustavy (elektrická síť)
ve vlastnictví E.ON Distribuce, a.s. a podmínkách práce v jeho blízkosti.**

Investor stavby: Obec Otnice
Název stavby: Polní cesta Na Zumru
Místo stavby: k.ú. Otnice (716570), Šaratice (762041), dle dodané PD

Toto vyjádření slouží pro informaci o stávajícím elektrickém zařízení distribuční soustavy vlastněném a provozovaném společností E.ON Distribuce, a.s. a je vyjádřením pro územní a stavební řízení.

V zájmovém území výše uvedené stavby se nachází:

Nadzemní vedení VVN
Nadzemní vedení VN

Ke stavbě a činnosti v ochranných pásmech zařízení distribuční soustavy je investor povinen zajistit si písemný souhlas ve smyslu § 46 odst. 11 zákona č. 458/2000 Sb., o podmínkách podnikání a výkonu státní správy v energetických odvětvích, v platném znění.

Vaše podklady jsme předali správci zařízení, který vydá stanovisko k činnosti a stavbě v ochranném pásmu. Stanovisko obdržíte nejpozději do 30 dnů od vystavení tohoto vyjádření. Kontakty na správce zařízení jsou uvedeny v závěru tohoto vyjádření.

Dovolte, abychom Vás upozornili, že při provádění zemních nebo jiných prací, které mohou ohrozit předmětné distribuční a sdělovací zařízení, jste povinni dle zákona č. 309/2006 Sb. a nařízení vlády č. 591/2006 Sb. učinit veškerá opatření, aby nedošlo ke škodám na výše uvedeném zařízení, na majetku nebo na zdraví osob elektrickým proudem, zejména tím, že zajistíte:

1. Zakreslení trasy nadzemního i podzemního vedení, vyskytujícího se v zájmovém území, do všech vyhotovení prováděcí dokumentace.
2. Vyřešení způsobu provedení případných křížovatek a souběhů

E.ON Distribuce, a.s.
Poskytování informací k
sítím
F. A. Gerstnera 2151/6
370 01 České Budějovice
www.eon-distribuce.cz

David Remes
T +420-54514-1961
david.remes@eon.cz

Naše značka
D8610-26000634

Sídlo společnosti:
F.A. Gerstnera 2151/6
České Budějovice 7
370 01 České Budějovice
Společnost je zapsána
v Obchodním rejstříku
vedeném Krajským soudem
v Českých Budějovicích,
oddíl B., vložka 1772
IČ: 280 85 400
DIČ: CZ28085400



uvažované stavby s distribučním a sdělovacím zařízením v projektové dokumentaci a toto bude odpovídat ČSN 33 2000-5-52, ČSN 73 6005 a PNE 33 3302.

3. Objednání přesného vytyčení distribuční sítě (trasy kabelu) v terénu a to nejméně 14 dnů před zahájením prací v blízkosti podzemního kabelového vedení. V případě, že nebude možné trasu kabelu bezpečně určit pomocí vytyčovacího zařízení, je investor zemních prací povinen pro jednoznačné stanovení jeho polohy provést na určených místech a v nezbytném rozsahu ruční odkrytí kabelu podle pokynů zaměstnanců E.ON Distribuce, a.s. (dále jen ECD). **Vytyčení kabelů VN, NN zajistí Roman Bugar, tel.: 53514-3691, email: roman.bugar@eon.cz.**
4. Provádění zemních prací v ochranném pásmu kabelového vedení výhradně klasickým ručním náradím bez použití jakýchkoli mechanismů s nejvyšší opatrností, nebude-li provozovatelem zařízení stanoveno jinak.
5. Výkopové práce v blízkosti nadzemního vedení NN budou prováděny tak, aby nedošlo k narušení stability podpěrných bodů a uzemňovací soustavy, nebo nebyl jinak ohrožen provoz zařízení a bezpečnost osob. Zároveň požadujeme dodržovat platná ustanovení norem ČSN EN 50 110-1 a PNE 33 3302, zvláště pak minimální dovolené vzdálenosti od vedení.
6. Při provádění stavebních prací nesmí dojít k poškození a znepřístupnění zařízení distribuční soustavy.
7. Ohlášení jakéhokoli poškození distribučního a sdělovacího zařízení na telefonním čísle Poruchové služby **800 22 55 77**.

Kontakty správců zařízení:

VVN:

Správa vedení VVN, Tomáš Láska, tel.: 54514-1253,
email: tomas.laska@eon.cz

VN+NN:

Regionální správa, Zdeněk Novák, tel.: 54514-5044,
email: zdenek.novak@eon.cz

Vyjádření má platnost do 07.08.2021.

Upozorňujeme Vás na možnou polohovou odchylku vedení v přiložené situaci s informativním zákresem sítě

Do přiložené a námi orazítované situace jsme **informativně** zakreslili:

- světle modře čárkovaně nadzemní vedení VVN



- červeně čárkovaně nadzemní vedení VN

Při vytýčení trasy zařízení i ke kontrole před záhozem a ke všem dalším souvisejícím jednáním předložte, prosím, toto vyjádření.

Vyjádření nenahrazuje a neuvádí připojovací podmínky. V případě, že požadujete připojení nového odběrného místa můžete podat žádost elektronicky na www.eon-distribuce.cz.

S přátelským pozdravem

E.ON Distribuce, a.s.

e-on
E.ON Distribuce, a.s.
F. A. Gerstnera 2151/6
České Budějovice 7
370 01 České Budějovice

Příloha: Orazítkovaná situace s informativním zákresem sítí

Následující oddíl se vyplňuje v případě žádosti o udělení souhlasu se zjednodušeným územním řízením nebo s uzavřením veřejnoprávní smlouvy

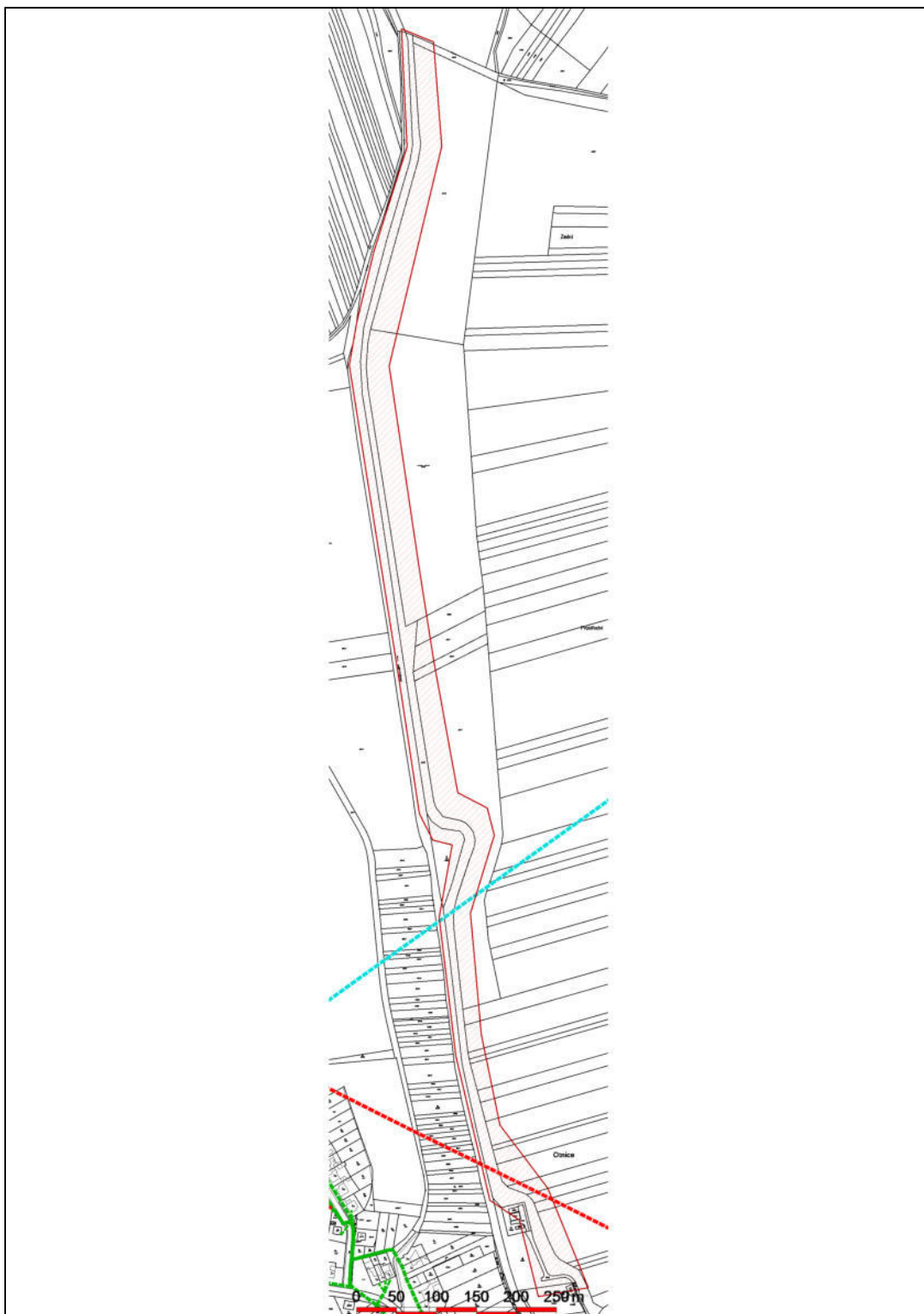
Udělení souhlasu (pro platnost udělení souhlasu je nutný podpis a razítko oprávněného pracovníka ECD)

Souhlasíme – Nesouhlasíme se zjednodušeným územním řízením

Souhlasíme – Nesouhlasíme s uzavřením veřejnoprávní smlouvy

E.ON Distribuce, a.s.

Informativní zákres sítí **elektro** k žádosti 26000634



Datum 07.08.2019

e-on

E.ON Distribuce, a.s.
F. A. Gerstnera 2151/6
České Budějovice 7
370 01 České Budějovice



E.ON Distribuce, a.s., F. A. Gerstnera 2151/6, 370 01 České Budějovice

Regioprojekt Brno, s.r.o.
Ing. Chytka
U Svitavy 1077/2
618 00 Brno

E.ON Distribuce, a.s.
Regionální správa Prostějov
F. A. Gerstnera 2151/6
370 01 České Budějovice
www.eon-distribuce.cz

Silvie Grulichová
T +420-58232-3824
silvie.grulichova@eon.cz

Naše značka
S46170-27000486

České Budějovice, 14.08.2019

Vyjádření k žádosti o souhlas se stavbou a činností v ochranném pásmu zařízení distribuční soustavy (elektrická síť) ve vlastnictví E.ON Distribuce, a.s.

Toto vyjádření slouží pro potřeby řádného umístění, výstavby a užívání stavby a je vyjádřením pro územní a stavební řízení.

Předložili jste nám žádost o vyjádření ke stavbě a činnosti v ochranném pásmu:

Nadzemní vedení VVN
Nadzemní vedení VN

Jedná se o akci: „**Polní cesta Na Zumru**“. K zásahům do ochranného pásma dochází v místě stavby: k.ú. Otnice (716570), Šaratice (762041), dle dodané PD.

Souhlasíme s provedením výše uvedené akce v ochranném pásmu zařízení distribuční soustavy při splnění těchto podmínek:

- 1) **V ochranných pásmech (dále jen OP) zařízení distribuční soustavy budou při realizaci uděleného souhlasu dodrženy podmínky dle § 46 odst. 8 zákona č. 458/2000 Sb., v platném znění, kde se konstatuje, že v OP těchto zařízení je zakázáno pod písmeny:**
 - c) **provádět činnosti, které by mohly ohrozit spolehlivost a bezpečnost provozu těchto zařízení nebo ohrozit život, zdraví či majetek osob**
 - d) **provádět činnosti, které by znemožňovaly nebo podstatně znesnadňovaly přístup k těmto zařízením.**
- 2) **Okraj polní cesty musí být vzdálen minimálně 5 m od kraje stávajícího stožáru VVN.**
- 3) **V okolí stožáru VVN nesmí dojít k navýšení terénu.**

Sídlo společnosti:
F.A. Gerstnera 2151/6
České Budějovice 7
370 01 České Budějovice
Společnost je zapsána
v Obchodním rejstříku
vedeném Krajským soudem
v Českých Budějovicích,
oddíl B., vložka 1772
IČ: 280 85 400
DIČ: CZ28085400

- 4) Výkopové práce v blízkosti nadzemního vedení VN provádět ve vzdálenosti min. 3m tak, aby nedošlo k narušení stability podpěrných bodů a uzemňovací soustavy, nebo nebyl jinak ohrožen provoz el. zařízení a bezpečnost osob.
- 5) V ochranném pásmu nadzemního vedení VN musí být zachována stávající nivelita terénu.
- 6) Zakreslení trasy nadzemního i podzemního vedení vyskytujícího se v zájmovém území do všech vyhotovení prováděcí dokumentace a jeho vyznačení dobře viditelným způsobem přímo v terénu. Jedná se zejména o místa křížení či souběhu trasy vedení s trasou pohybu mechanizace, s trasou vedení výkopů a podobně tak, aby pracující na staveništi byli o hranicích ochranného pásma trvale informováni.
- 7) **Objednání přesného vytýčení distribuční sítě (trasy kabelu) v terénu a to nejméně 14 dnů před zahájením prací v blízkosti podzemního kabelového vedení.** V případě, že nebude možné trasu kabelu bezpečně určit pomocí vytyčovacího zařízení, je investor zemních prací povinen pro jednoznačné stanovení jeho polohy provést na určených místech a v nezbytném rozsahu ruční odkrytí kabelu podle pokynů zaměstnanců E.ON Distribuce, a.s. (dále jen ECD). **Vytýčení kabelů VN, NN zajistí Roman Bugár, tel.: 53514-3691, email: roman.bugar@eon.cz.**
- 8) **Provádění zemních prací v ochranném pásmu kabelu výhradně klasickým ručním nářadím bez použití jakýchkoli mechanismů s nejvyšší opatrností, nebude-li provozovatelem zařízení stanoveno jinak.**
- 9) Vhodné zabezpečení obnaženého kabelu (podložení, vyvěšení, ...), aby nedošlo k jeho poškození poruchou nebo nepovolanou osobou a označení výstražnými tabulkami, bude provedeno podle pokynů pracovníka ECD. Další podmínky pro zabezpečení našeho zařízení si vyhradujeme při vytýčení nebo po jeho odkrytí.
- 10) **Vyřešení způsobu provedení souběhů a křížení výše zmíněné akce s rozvodným zařízením musí odpovídat příslušným ČSN.**
- 11) Přizvání zástupce ECD ke kontrole křížovatek a souběhů před záhozem výkopu. O kontrole bude proveden zápis do montážního nebo stavebního deníku. Při nedodržení této podmínky, budou poruchy vzniklé na zařízení odstraňovány na náklady investora stavby.
- 12) **Po dokončení musí stavba z pohledu ochrany před provozními a poruchovými vlivy distribuční soustavy odpovídat příslušným normám, zejména PNE 33 3301, PNE 33 3302, PNE 34 1050, ČSN EN 50 341-1, PNE 33 0000-1, ČSN EN 50 522, ČSN EN 61 936-1.**

- 13) Po dokončení stavby a činnosti připomínáme, že v OP zařízení je dále zakázáno:
- a) zřizovat bez souhlasu vlastníka těchto zařízení stavby či umisťovat konstrukce a jiná podobná zařízení, jakož i uskladňovat hořlavé a výbušné látky
 - b) provádět bez souhlasu jeho vlastníka zemní práce
 - c) u nadzemního vedení nechávat růst porosty nad výšku 3 m
 - d) u podzemního vedení vysazovat trvalé porosty a přejíždět vedení mechanizmy o celkové hmotnosti nad 6t.
- 14) V projektové dokumentaci a při stavbě budou respektovány podmínky uvedené ve vyjádření o existenci zařízení distribuční soustavy ve vlastnictví a provozování ECD a podmínkách práce v jeho blízkosti.
- 15) Veškerá stavební činnost v OP distribučního a sdělovacího zařízení bude před jejím zahájením konzultována s příslušným správcem zařízení (kontakty na správce zařízení jsou uvedeny v závěru tohoto vyjádření), který stanoví bezpečnostní opatření pro práce v OP příslušného rozvodného zařízení dle platné ČSN EN 50 110-1.
- 16) Veškeré práce s mechanizací, jejichž části se za provozu mohou přiblížit k vodičům v OP nadzemního vedení 22 kV a výkopové práce v OP podzemního vedení 22 kV, je nutno provádět za beznapětového stavu vedení a vypnutí požadujeme objednat nejméně 25 kalendářních dnů předem. Práce s mechanizací v OP vedení 110 kV je nutno provádět za beznapětového stavu vedení a vypnutí požadujeme objednat nejpozději do 10. dne předchozího měsíce.

Kontakty správců zařízení:

VVN	Správa vedení VVN, Tomáš Láska, tel.: 54514-1253, email: tomas.laska@eon.cz
VN+NN	Regionální správa, Zdeněk Novák, tel.: 54514-5044, email: zdenek.novak@eon.cz

V případě nedodržení vzdáleností a podmínek dle norem a platných právních předpisů, nesouhlasíme po ukončení stavby s její kolaudací.

S přátelským pozdravem

E.ON Distribuce, a.s.



E.ON Distribuce, a.s.
F. A. Gerstnera 2151/6
České Budějovice 7
370 01 České Budějovice

25.

VYJÁDŘENÍ

Číslo jednací: 2019/08/15537

Vaše žádost:

Ze dne: 06.08.2019

Vyřizuje: Dana Suková

Telefon: 315 701 666

Email: sukova@mero.cz

Ing. Chytka

Regioprosjekt Brno, s.r.o.

U Svitavy 1077/2

Brno

Kralupy nad Vltavou, 06.08.2019

Vyjádření k akci

Polní cesta Na Zumru - Stavební řízení

Na základě Vaší žádosti ze dne 06.08.2019 Vám jako majitel ropovodu zasíláme stanovisko k výše uvedené akci.

Sdělujeme Vám, že v uvedené oblasti nedochází ke střetu s naším zařízením.

Platnost tohoto vyjádření je tři roky od data vydání.

S pozdravem



Ing. Marion Liptak
vedoucí úseku technického rozvoje

MERO ČR, a. s.
Veltruská 748 21
278 01 Kralupy nad Vltavou
zapsaná v obchodním rejstříku, vedeném
u Městského soudu v Praze, oddíl B, vložka 2334

MERO ČR, a. s.

Veltruská 748, 278 01 Kralupy nad Vltavou, Česká republika
Tel.: +420 315 701 111 Fax: +420 315 720 110 E-mail: info@mero.cz www.mero.cz
IČ: 601 93 468 DIČ: CZ 601 93 468 Zapsaná v obchodním rejstříku u Městského soudu v Praze, oddíl B, vložka 2334.
Držitel certifikátu ISO 9001, ISO 14001, ČSN ISO/IEC 27001, OHSAS 18001



Vodovody a kanalizace Vyškov, a.s.
Brněnská 410/13
682 01 Vyškov
IČ: 49454587

Vyřizuje: odd. GIS
Pavel Duda
Tel: 517 324 958

Zapsána v obchodním rejstříku Krajského soudu v Brně v oddíle B, složce 1170

Stanovisko k existenci sítě

Číslo žádosti	20210634
---------------	----------

Žadatel					
Název organizace	Regioprojekt Brno, s.r.o.	IČ	00220078		
Příjmení, jméno, titul	Chytka Ing. Ing.				
Obec	Brno	PSČ	618 00		
Ulice / č.p. / č.o./	U Svitavy 1077/2				
E-mail	projekce@rpbrno.cz	Telefon	606033120	Fax	

Stavebník					
Název organizace	Obec Otnice		IČ	00292206	
Příjmení, jméno, titul					
Obec	Otnice	PSČ	683 54		
Ulice / č.p. / č.o./	Dědina 479				
E-email		Telefon		Fax	

Název akce	Polní cesta Na Zumru
------------	----------------------


V zájmovém území se **nenachází** zařízení (vodovod, kanalizace, ochranná pásma a jiné sítě) provozovaná společností Vodovody a kanalizace Vyškov, a. s.

Stanovisko **neslouží** pro účely územního a stavebního řízení nebo k jakémukoliv jinému typu řízení a změně vlastnických vztahů. Pro tyto účely je nutno požádat o technické vyjádření.

Platnost stanoviska je 6 měsíců

Ve Vyškově, 25.02.2021

Zákres	(viz. příloha)
--------	----------------

Příloha č.1			
Katastr	Otnice	k žádosti	20210634
<div></div>			
<div>Legenda</div> <div><div><div>KANALIZACE</div><div><div> oddílná - splašková</div><div> oddílná - splašková (neprověřený průběh)</div><div> jednotná</div><div> jednotná (neprověřený průběh)</div><div> oddílná - dešťová</div><div> oddílná - dešťová (neověřený průběh)</div><div> komora</div><div> šachta</div></div></div><div><div>VODOVOD</div><div><div> rozvodný řad</div><div> rozvodný řad (neprověřený průběh)</div><div> přívodný řad</div><div> přívodný řad (neprověřený průběh)</div><div> přípojka</div><div> přípojka (neověřený průběh)</div><div> přípojkový uzávěr</div><div> šoupě</div><div> hydrant</div></div></div></div>			
<p>Žadatel uděluje společnosti Vak Vyškov, a.s. souhlas, aby ve smyslu ustanovení §11 zákona č. 101/2000 Sb. shromáždil a zpracoval osobní údaje žadatele nebo stavebníka uvedené v této žádosti. K jiným účelům nebude těchto údajů použito.</p>			
Vystaveno dne 25.02.2021		Platnost do 25.08.2021	



Vodovody a kanalizace Vyškov, a.s.
Brněnská 410/13, 682 01 Vyškov
Zapsaná v OR KS v Brně, odd. B, vl. 1170
IČO: 49454587, DIČ: CZ49454587

Obec Otnice

Dědina 479
683 54 Otnice

Váš dopis zn./ze dne:

Naše značka:
2021-00455/20210635/TÚ/so

Vyřizuje:
Karel Soldán
k.soldan@vakvyskov.cz

Vyškov dne:
25. 02. 2021

Věc: Vyjádření k PD (stupeň – společné územní rozhodnutí a stavební povolení) na akci „Polní cesta Na Zumru, k.ú. Otnice“

Předložená projektová dokumentace pro společné územní rozhodnutí a stavební povolení na akci „Polní cesta Na Zumru, k.ú. Otnice“ řeší předpokládanou realizaci výstavby polní cesty na parc.č. 5597, 5588 v k.ú. Otnice. Polní cesta začíná napojením na stávající komunikaci na parc.č. 5590 a končí na hranici k.ú. Otnice – Šaratice.

S realizací stavby souhlasíme.

Ke stavbě sdělujeme následující:

1. Z hlediska dotčení vodních zdrojů a ochranného pásma vodního zdroje (dále jen OPVZ), které jsou ve správě či provozování společnosti VaK Vyškov a.s. je realizace předmětné stavby možná. Lokalita stavby není situována v blízkosti vodního zdroje a v OPVZ, které jsou k dnešnímu dni ve správě či provozování společnosti VaK Vyškov, a.s.
2. Z hlediska dotčení stávajících zařízení v majetku či provozování společnosti VaK Vyškov, a.s. a ochranného pásma těchto zařízení je realizace předmětné stavby možná.
Sdělujeme, že:
 - a) vodovod a kanalizace pro veřejnou potřebu v obci Otnice a v k.ú. Otnice a vodovodní přivaděč Skupinového vodovodu Vyškov v k.ú. Otnice je k dnešnímu dni v majetku a provozování společnosti VaK Vyškov, a.s.
 - b) vodovodní a kanalizační přípojky jsou v majetku majitelů jednotlivých připojených pozemků či objektů. Průběh vodovodních a kanalizačních přípojek nemá společnost VaK Vyškov, a.s. v evidenci.
3. Trasou polní cesty a realizací stavby polní cesty v rozsahu dle předložené dokumentace nedojde k dotčení stávajícího vodovodu a kanalizace pro veřejnou potřebu, vodovodního přivaděče a ochranného pásma těchto zařízení v majetku a provozování společnosti VaK Vyškov, a.s.
4. Zákres stávajících inž. sítí a objektů v majetku a provozování společnosti VaK Vyškov, a.s. je v projektové dokumentaci pouze informativní.
5. Toto vyjádření slouží pro účely společného územního rozhodnutí a stavebního povolení vydaného příslušným stavebním úřadem.

Platnost tohoto vyjádření je jeden rok od data vydání.

S pozdravem


**VODOVODY A KANALIZACE
VYŠKOV, a.s. ⑰**
682 01 Vyškov, Brněnská 410/13
Ing. Oldřich Novoměstský
vedoucí technického úseku

Ing. Ševčík
Regioprosjekt Brno, s.r.o.
U Svitavy 1077/2
61800 Brno

Dne: 25.02.2021

Vaše č.j.:

Sp.zn: 5877

Vyřizuje: Bednářová Zuzana

Věc: Polní cesta Na Zumru

K Vaší výše uvedené žádosti sdělujeme, že v k.ú. Otnice, Šaratice se v místě, které bylo vymezeno ve Vaší žádosti, nenachází podzemní dálkové zařízení ani nadzemní objekty, jejichž vlastníkem či provozovatelem je společnost ČEPRO, a.s., a místo není dotčeno ani jinými našimi zájmy.

Současně Vám sdělujeme, že kompletní informace o územích dotčených inženýrskými sítěmi lze získat na místně a věcně příslušných úřadech územního plánování, kterým společnost ČEPRO, a.s., jako vlastník a provozovatel sítí technické infrastruktury, předává a pravidelně aktualizuje v souladu s ustanoveními § 27 a 28 zákona číslo 183/2006 Sb., o územním plánování a stavebním řádu, v aktuálním znění, veškeré informace o poloze svých zařízení.

Platnost tohoto vyjádření je 12 měsíců ode dne jeho vyhotovení. Vyjádření se vztahuje pouze pro účel, pro který bylo vydáno.

S pozdravem

ČEPRO, a.s.

Zuzana Bednářová

oddělení evidence a správy nemovitostí

(3 5 2 D ' O Q1E/F2N i + R O H a R Y L F H 170 0 Praha 7 H V N i U H S X	Tel.: +420 221 968 111 Fax: +420 221 968 300 E-mail: ceproas@ceproas.cz http://www.ceproas.cz	= D S V 2 @ F K RUGHQMtV Y H G H Q Q p V P W V N E P Praze, R G G t O % Y	, , & =
---	---	---	---------

Zájmové území:

Otnice, Šarátice





Regioprosjekt Brno, s.r.o.
Ing. Petr Chytka
U Svitavy 1077/2
618 00 Brno

Naše značka:
8941/19/OVP/N

Datum:
15.10.2019

**Toto vyjádření je vydáváno ve smyslu zákona č. 458/2000 Sb. a zákona č. 183/2006 Sb.,
má platnost 2 roky od data jeho vydání.**

Věc: Polní cesta Na Zumru

okres: Vyškov
k.ú.: Šarátice, Otnice

**NEZASAHUJE do bezpečnostního pásma VTL plynovodu a ochranného pásma
telekomunikačního vedení NET4GAS, s.r.o.**

V další korespondenci uvádějte vždy číslo našeho vyjádření.

NET4GAS, s.r.o.
Na Hřebenech II 1718/8, P.O.BOX 22
140 21 Praha 4 - Nusle
IČ: 27260364
DIČ: CZ27260364 (43)



Aleš Novák
Manažer, Dokumentace soustavy

Žádosti o vyjádření k VTL plynovodům a telekomunikačnímu vedení NET4GAS, s.r.o. zasílejte pomocí
elektronické podatelny: www.net4gas.cz (Přepavní soustava - Žádost o vyjádření).



Příloha k vyjádření: 8941/19/OVP/N

Seznam souřadnic předmětu vyjádření:

Souřadnice jsou uvedeny v souřadnicovém systému jednotné trigonometrické sítě katastrální (S-JTSK).

Polygon č. 1 / 1

Y [m]	X [m]
584605.277	1173978.600
584568.236	1173969.781
584632.794	1173863.948
584667.013	1173847.014
584693.870	1173679.226
584708.616	1173524.003
584682.228	1173426.990
584687.661	1173396.721
584726.466	1173377.318
584759.839	1173198.813
584785.451	1172976.845
584811.839	1172845.683
584804.854	1172775.833
584767.600	1172635.357
584756.735	1172432.016
584810.446	1172420.073
584814.583	1172602.804
584864.254	1172813.906
584824.673	1173074.679
584778.106	1173406.078
584724.554	1173427.033
584754.047	1173555.868
584736.972	1173687.806
584692.734	1173888.043
584651.600	1173889.595
584620.556	1173964.102

Regioprojekt Brno, s.r.o.
U Svitavy 1077/2
61800 Brno

naše značka
5002025151

vyřizuje
Jaroslav Kápička

datum
23.10.2019

Věc:

Polní cesta na Zumru

K.ú. - p.č.: Otnice

Stavebník: Regioprojekt Brno, s.r.o., U Svitavy 1077/2, 61800 Brno

Účel stanoviska: Informace o výskytu sítí (formát PDF)

GasNet, s.r.o., jako provozovatel distribuční soustavy (PDS) a technické infrastruktury, zastoupený GridServices, s.r.o., vydává toto stanovisko:

Toto stanovisko slouží POUZE JAKO INFORMACE o výskytu plynárenského zařízení a plynovodních přípojek (dále jen PZ) v zájmovém území vyznačeném v příloze.

V zájmovém území vyznačeném v příloze tohoto stanoviska, nebo jeho blízkosti se NACHÁZÍ provozovaná PZ ve vlastnictví nebo správě GasNet, s.r.o. - viz příloha s informativní polohou PZ a informací v legendě. Upozorňujeme, že se v zájmovém území vyznačeném v příloze tohoto stanoviska mohou nacházet PZ, která jsou ve fázi výstavby a doposud nebyla předána GasNet, s.r.o. k provozování. Taktéž se v zájmovém území mohou nacházet PZ jiných vlastníků či správců, případně i dlouhodobě nefunkční/neprovozovaná PZ bez dostupných informací o jejich poloze a vlastnictví. Tato PZ NEJSOU v příloze vyznačena a nejsou předmětem tohoto stanoviska.

Toto stanovisko LZE použít pro:

- případné upřesnění polohy PZ jeho vytýčením. Vytýčení provede příslušná regionální oblast a to ZDARMA. Při žádosti uvede žadatel naši značku (číslo jednací) uvedenou v úvodu tohoto stanoviska. Objednání vytýčení se provádí na portálu Distribuce plynu online: <https://dpo.gasnet.cz/zadost-o-vytyceni>.

Toto stanovisko NELZE použít pro:

- jednání s orgány státní správy ve věcech územního plánování a stavebního řádu dle zákona č. 183/2006 Sb. v platném znění
- územní řízení, řízení o územním souhlasu, veřejnoprávní smlouvy pro umístění stavby, zjednodušené územní řízení, ohlášení, stavební řízení, společné územní a stavební řízení, veřejnoprávní smlouvu o provedení stavby nebo oznámení stavebního záměru s certifikátem autorizovaného inspektora.
- realizaci stavby a rovněž nenahrazuje stanovisko k dokumentaci stavby.

Pokud chcete využít poskytnuté informace pro zpracování projektové dokumentace, sdělujeme Vám tyto další informace:

1) O poskytnutí polohy stávajících PZ ve správě GasNet, s.r.o. v digitální podobě (dgn,dwg) lze požádat prostřednictvím služby Vektorová data, která je dostupná na <https://dpo.gasnet.cz/zadost-o-vektorova-data>. Tato služba je určena odborné veřejnosti (projekční firmy) a obcím a krajům (oblast územního plánování).

2) Projektovou dokumentaci, ve které budou zakreslena PZ dle poskytnutých mapových nebo elektronických podkladů, požadujeme předložit k odsouhlasení podáním žádosti na portálu Distribuce plynu online <https://dpo.gasnet.cz/zadost-o-stanovisko>.

3) Dokumentace bude vypracována ve smyslu stavebního zákona č. 183/2006 Sb. ve znění pozdějších předpisů.

GridServices, s.r.o.

Plynárenská 499/1
Zábrdovice
602 00 Brno
T +420532221111
F +420545578571
E info@gridservices.cz
I www.gridservices.cz
IČ: 27935311
DIČ: CZ27935311

Zapsán do obchodního rejstříku:
Krajský soud v Brně
oddíl C, vložka 57165
26.07.2007

Bankovní spojení:
Československá obchodní banka,
a.s.
Číslo účtu: 17837923
Kód banky: 0300

4) Pokud v poskytnutých mapových podkladech naleznete informaci o PLÁNOVANÉ STAVBĚ PŘED REALIZACÍ, jedná se o situaci, kdy v zájmovém území nebo v jeho blízkosti se připravuje plynárenská stavba (rekonstrukce, nová výstavba, přeložka). V případě, že se bude jednat o připravovanou investici GasNet, s.r.o., požadujeme Vaši stavbu koordinovat s naším záměrem.

5) Pokud v poskytnutých mapových podkladech naleznete informaci o PROVEDENÉ VÝSTAVBĚ, KTERÁ NENÍ UVEDENA DO PROVOZU, jedná se o situaci, kdy v zájmovém území nebo v jeho blízkosti je vybudováno PZ, které bude v blízké době uvedeno do provozu. Na tato PZ se vztahují ochranná, případně bezpečnostní pásma dle zákona č. 458/2000 Sb. ve znění pozdějších předpisů. Informace o možnosti poskytnutí digitálních dat (dgn,dwg) a podmínky výdeje získáte na adrese: <http://www.gasnet.cz/cs/zadost-o-vektorova-data/>.

6) Pokud Vaše zájmové území protíná PÁSMO VLIVU ANODOVÉHO UZEMNĚNÍ SKAO, je třeba individuálního posouzení v závislosti na připravované stavbě. V tomto případě kontaktujte techniky odboru externích požadavků zákazníků: Zdeněk Kocourek, Ing. Martin Majkut (zdenek.kocourek@gasnet.cz, martin.majkut@gasnet.cz), kteří Vám poskytnou podrobné informace.

7) V případě potřeby dalších informací k poskytnutým mapovým podkladům kontaktujte technika externích požadavků prostřednictvím Kontaktního systému <http://www.gasnet.cz/cs/kontaktni-system/> (Stanovisko k existenci sítí a ke stavbě NEplynárenského zařízení).

Plynifikace nemovitosti:

Požadavek na připojení nového odběrného místa nebo technické změny u existujícího odběrného místa musí být projednán prostřednictvím žádosti o připojení k distribuční soustavě. Podrobné informace naleznete na stránkách GasNet, s.r.o. <https://www.gasnet.cz/cs/zakaznik/>.

V případě, že plánovaná plynifikace vyvolá rozšíření plynovodní sítě (připojení více odběrných míst), musí být toto projednáno s vlastníkem sítě GasNet, s.r.o.. Podrobné informace naleznete na stránkách <https://www.gasnet.cz/cs/obec-developer/>.

Stanovisko bylo vygenerováno na základě Vaší žádosti automaticky.

Toto stanovisko platí pouze pro území vyznačené v příloze tohoto stanoviska a to 24 měsíců ode dne jeho vydání.

Za správnost a úplnost dokumentace předložené s žádostí včetně jejího souladu s platnými předpisy plně zodpovídá její zpracovatel. Stanovisko nenahrazuje případná další stanoviska k jiným částem stavby.

V případě další korespondence nebo jednání (např. změna stavby) uvádějte naši značku - 5002025151 a datum tohoto stanoviska. Kontakty jsou k dispozici na www.gridservices.cz nebo NONSTOP zákaznická linka 800 11 33 55.

GasNet, s.r.o.
zastoupená společností GridServices, s.r.o., IČ 279 35 311
Jaroslav Kápička
Vedoucí zpracování externích požadavků
Odbor zpracování externích požadavků

Přílohy: Detailní zakres plynárenského zařízení

Regioprojekt Brno, s.r.o.
U Svitavy 1077/2
61800 Brno

naše značka
5002029736

vyřizuje
Petr Matyáščík

datum
29.11.2019

Věc:

Polní cesta Na Zumru

K.ú. - p.č.: Otnice

Stavebník: Regioprojekt Brno, s.r.o. , U Svitavy 1077/2 , 61800 Brno

Účel stanoviska: Povolení stavby - stavební režim (ÚR+SP)

GasNet, s.r.o., jako provozovatel distribuční soustavy (PDS) a technické infrastruktury, zastoupený GridServices, s.r.o., vydává toto stanovisko:

V ZÁJMOVÉM ÚZEMÍ STAVBY SE NACHÁZÍ TATO PLYNÁRENSKÁ ZAŘÍZENÍ A PLYNOVODNÍ PŘÍPOJKY:

-VTL DN 100 plynovod
-STL PE 160 plynovod (v blízkosti)

Požadujeme respektovat průběh a ochranné pásmo plynárenského zařízení.

Stanovisko odboru EPZ - VTL (Zdeněk Kocourek, tel 532 227 479):

Výše uvedenou stavbou bude dotčen vysokotlaký (dále jen VTL) plynovod DN 100.

VTL plynovod je dle zákona číslo 458/2000 Sb. (energetický zákon) zabezpečen ochranným pásmem 4 m na obě strany od stěny potrubí plynovodu, které slouží k ochraně plynárenského zařízení.

Dále je podél plynovodu stanoveno bezpečnostní pásmo 15 m na obě strany od stěny potrubí plynovodu. Bezpečnostní pásmo slouží k zamezení činností, které by mohly ohrozit bezpečný a spolehlivý provoz plynovodu, ochraně zdraví, majetku a zmírnění následků v případě havárie na VTL plynárenském zařízení.

Se stavbou dle předložené projektové dokumentace souhlasíme, budou-li nadále dodrženy následující podmínky:

1. Stavba bude probíhat v souladu se zákonem číslo 458/2000 Sb., ČSN EN 1594 a TPG 702 04 (Technická pravidla Gas).

2. Před zahájením prací Vám na základě objednání naše zařízení vytyčíme - <http://www.gridservices.cz/ds-online-vytyceni-pz/>

3. Komunikace:

- komunikační těleso požadujeme situovat tak, aby nadzemní prvky VTL plynovodů (orientační sloupky, propojovací objekty ...) nebyly v tělese komunikace
- nadzemní prvky je nutné ponechat minimálně 2 m avíce od okraje komunikačního tělesa popř.od odvodňovacího příkopu;
- nad VTL plynovod v místě křížení s komunikačním tělesem uložit silniční železobetonové panely v celé šíři. Panely se ukládají kolmo k ose plynovodu, do pískového lože, minimálně 0,8 m (a více) nad plynovod;

4. . VŠEOBECNÉ PODMÍNKY:

- nepoškodit nadzemní části VTL plynovodu (orientační sloupky, uzávěry atd.);
- nesnižovat ani nezvyšovat stávající krytí VTL plynovodu;
- v ochranném pásmu VTL plynovodu neskladovat žádný stavební ani jiný materiál;

GridServices, s.r.o.

Plynárenská 499/1

Zábřovice

602 00 Brno

T +420532221111

F +420545578571

E info@gridservices.cz

I www.gridservices.cz

IČ: 27935311

DIČ: CZ27935311

Zapsán do obchodního rejstříku:

Krajský soud v Brně

oddíl C, vložka 57165

26.07.2007

Bankovní spojení:
Československá obchodní banka,
a.s.

Číslo účtu: 17837923

Kód banky: 0300

- odstavování vozidel a techniky provádět 20 m od VTL plynovodu;
- případné dočasné zařízení staveníště (maringotky, mobilní buňky atd.) umístit min. 20 m od plynovodu;
- po dobu stavby požadujeme zabezpečit VTL plynovod proti mechanickému poškození vhodným způsobem (přejezdy zabezpečit silničními panely, ochranné pásmo VTL plynovodu ohraničit výstražnou páskou);

Po dokončení stavebních prací přizvete zaměstnance provozu a údržby sítě GridServices, s.r.o. ke kontrole, vydání souhlasu, provozem nového zařízení a provedení zápisu do stavebního deníku, kontakty na <http://www.gridservices.cz/ds-online-vytyceni-pz/>

GridServices, s.r.o. si vyhrazuje právo vydání případných dalších podmínek, pokud by to okolnosti výstavby vyžadovaly.

Stanovisko odboru EPZ Morava Jih (STL):

Při realizaci stavby je nutno dodržovat veškerá pravidla stanovená pro práce v ochranném pásmu (OP) plynárenského zařízení a plynovodních přípojek, které činí 1 m na každou stranu měřeno kolmo od obrysu plynovodu a přípojek. V tomto pásmu nesmí být umísťovány žádné nadzemní stavby, prováděna skládka materiálů a výšková úprava terénu. Veškeré stavební práce budou prováděny v OP výhradně ručním způsobem a musí být vykonávány tak, aby v žádném případě nenarušily bezpečný provoz uvedených plynárenských zařízení a plynovodních přípojek.

PŘED ZAHÁJENÍM STAVBY BUDE PROVEDENO PŘESNÉ VYTÝČENÍ PZ, viz.odst.3 tohoto stanoviska – poskytnutý zakres je pouze ORIENTAČNÍ.

V rozsahu této stavby souhlasíme s povolením stavby dle zákona 183/2006 Sb. ve znění pozdějších předpisů. Tento souhlas platí pro územní řízení, řízení o územním souhlasu, veřejnoprávní smlouvy pro umístění stavby, zjednodušené územní řízení, ohlášení, stavební řízení, společné územní a stavební řízení, veřejnoprávní smlouvu o provedení stavby nebo oznámení stavebního záměru s certifikátem autorizovaného inspektora.

V zájmovém území se mohou nacházet plynárenská zařízení jiných vlastníků či správců, případně i dlouhodobě nefunkční/neprovozovaná plynárenská zařízení bez dostupných informací o jejich poloze a vlastnictví.

Plynárenské zařízení a plynovodní přípojky jsou dle ust. § 2925 zákona č. 89/2012 Sb., občanského zákoníku, provozovány jako zařízení zvlášť nebezpečné a z tohoto důvodu jsou chráněny ochranným pásmem dle zákona č.458/2000 Sb. ve znění pozdějších předpisů.

Nedodržení podmínek uvedených v tomto stanovisku zakládá odpovědnost stavebníka za vzniklé škody.

Rozsah ochranného pásma je stanoven v zákoně 458/2000 Sb. ve znění pozdějších předpisů.

Při realizaci uvedené stavby budou dodrženy podmínky pro provádění stavební činnosti:

1) Za stavební činnosti se pro účely tohoto stanoviska považují všechny činnosti prováděné v ochranném pásmu plynárenského zařízení a plynovodních přípojek (tzn. i bezvýkopové technologie a terénní úpravy) a činnosti mimo ochranné pásmo, pokud by takové činnosti mohly ohrozit bezpečnost a spolehlivost plynárenského zařízení a plynovodních přípojek (např. trhačí práce, sesuvy půdy, vibrace, apod.).

2) Stavební činnosti je možné realizovat pouze při dodržení podmínek stanovených v tomto stanovisku. Nebudou-li tyto podmínky dodrženy, budou stavební činnosti, považovány dle § 68 zákona č.458/2000 Sb. ve znění pozdějších předpisů za činnost bez našeho předchozího souhlasu. Při každé změně projektu nebo stavby (zejména trasy navrhovaných inženýrských sítí) je nutné požádat o nové stanovisko k této změně.

3) Před zahájením stavební činnosti bude provedeno vytyčení trasy a přesné určení uložení plynárenského zařízení a plynovodních přípojek. Vytyčení trasy provede příslušná provozní oblast (formulář a kontakt naleznete na www.gridservices.cz nebo NONSTOP zákaznická linka 800 11 33 55). Při žádosti uvede žadatel naši značku (číslo jednací) uvedenou v úvodu tohoto stanoviska. O provedeném vytyčení trasy bude sepsán protokol. Přesné určení uložení plynárenského zařízení a plynovodních přípojek je povinen provést stavebník na svůj náklad. Bez vytyčení trasy a přesného určení uložení plynárenského zařízení a plynovodních přípojek stavebníkem nesmí být vlastní stavební činnosti zahájeny. Vytyčení plynárenského zařízení a plynovodních přípojek považujeme za zahájení stavební činnosti.

4) Bude dodržena mj. ČSN 73 6005, TPG 702 04, zákon č.458/2000 Sb. ve znění pozdějších předpisů, případně další předpisy související s uvedenou stavbou.

5) Pracovníci provádějící stavební činnosti budou prokazatelně seznámeni s polohou plynárenského zařízení a plynovodních přípojek, rozsahem ochranného pásma a těmito podmínkami.

6) Při provádění stavební činnosti, vč. přesného určení uložení plynárenského zařízení je stavebník povinen učinit taková opatření, aby nedošlo k poškození plynárenského zařízení a plynovodních přípojek nebo ovlivnění jejich bezpečnosti a spolehlivosti provozu. Nebude použito nevhodného nářadí, zemina bude těžena pouze ručně bez použití pneumatických, elektrických, bateriových a motorových nářadí.

7) Odkryté plynárenské zařízení a plynovodní přípojky budou v průběhu nebo při přerušení stavební činnosti řádně zabezpečeny proti jejich poškození.

8) V případě použití bezvýkopových technologií (např. protlaku) bude před zahájením stavební činnosti provedeno úplné obnažení plynárenského zařízení a plynovodních přípojek v místě křížení na náklady stavebníka. V případě, že nebude tato podmínka dodržena, nesmí být použita bezvýkopová technologie.

9) Stavebník je povinen neprodleně oznámit každé i sebemenší poškození plynárenského zařízení nebo plynovodních přípojek (vč. izolace, signalizačního vodiče, výstražné fólie atd.) na telefon 1239.

10) Před provedením zásypu výkopu bude provedena kontrola dodržení podmínek stanovených pro stavební činnosti, kontrola plynárenského zařízení a plynovodních přípojek. Kontrolu provede příslušná provozní oblast (formulář a kontakt naleznete na www.gridservices.cz nebo NONSTOP zákaznická linka 800 11 33 55). Při žádosti uvede žadatel naši značku (číslo jednací) uvedenou v úvodu tohoto stanoviska. Povinnost kontroly se vztahuje i na plynárenské zařízení, které nebylo odhaleno. O provedené kontrole bude sepsán protokol. Bez provedené kontroly nesmí být plynárenské zařízení a plynovodní přípojky zasypány. V případě, že nebudou dodrženy výše uvedené podmínky, je stavebník povinen na základě výzvy provozovatele plynárenského zařízení a plynovodních přípojek, nebo jeho zástupce doložit průkaznou dokumentaci o nepoškození plynárenského zařízení a plynovodních přípojek během výstavby nebo provést na své náklady kontrolní sondy v místě styku stavby s plynárenským zařízením a plynovodními přípojkami.

11) Plynárenské zařízení a plynovodní přípojky budou před zásypem výkopu řádně podsypány a obsypány těženým pískem, bude provedeno zhutnění a bude osazena výstražná fólie žluté barvy, vše v souladu s ČSN EN 12007-1-4, TPG 702 01, TPG 702 04.

12) Neprodleně po skončení stavební činnosti budou řádně osazeny všechny poklapy a nadzemní prvky plynárenského zařízení a plynovodních přípojek.

13) Poklapy uzávěrů a ostatních armatur na plynárenském zařízení a plynovodních přípojkách, vč. hlavních uzávěrů plynu (HUP) na odběrném plynovém zařízení udržovat stále přístupné a funkční po celou dobu trvání stavební činnosti.

14) Případné zřizování staveníště, skladování materiálů, stavebních strojů apod. bude realizováno mimo ochranné pásmo plynárenského zařízení a plynovodních přípojek (není-li ve stanovisku uvedeno jinak).

15) Bude zachována hloubka uložení plynárenského zařízení a plynovodních přípojek (není-li ve stanovisku uvedeno jinak).

16) Při použití nákladních vozidel, stavebních strojů a mechanismů zabezpečit případný přejezd přes plynárenské zařízení a plynovodní přípojky uložení panelů v místě přejezdu plynárenského zařízení.

Platí pouze pro území vyznačené v příloze tohoto stanoviska a to 24 měsíců ode dne jeho vydání.

V případě dotčení pozemku v majetku společnosti GasNet, s.r.o. je třeba dále projednat smluvní vztah k tomuto pozemku. Kontakt na projednání naleznete na adrese www.gasnet.cz/cs/kontaktni-system/, činnost "Smluvní vztahy - pozemky a budovy plynárenských zařízení", případně na NONSTOP zákaznické lince 800 11 33 55.

Za správnost a úplnost dokumentace předložené s žádostí včetně jejího souladu s platnými předpisy plně zodpovídá její zpracovatel. Stanovisko nenahrazuje případná další stanoviska k jiným částem stavby.

V případě další korespondence nebo jednání (např. změna stavby) uvádějte naši značku - 5002029736 a datum tohoto stanoviska. Kontakty jsou k dispozici na www.gridservices.cz nebo NONSTOP zákaznická linka 800 11 33 55.

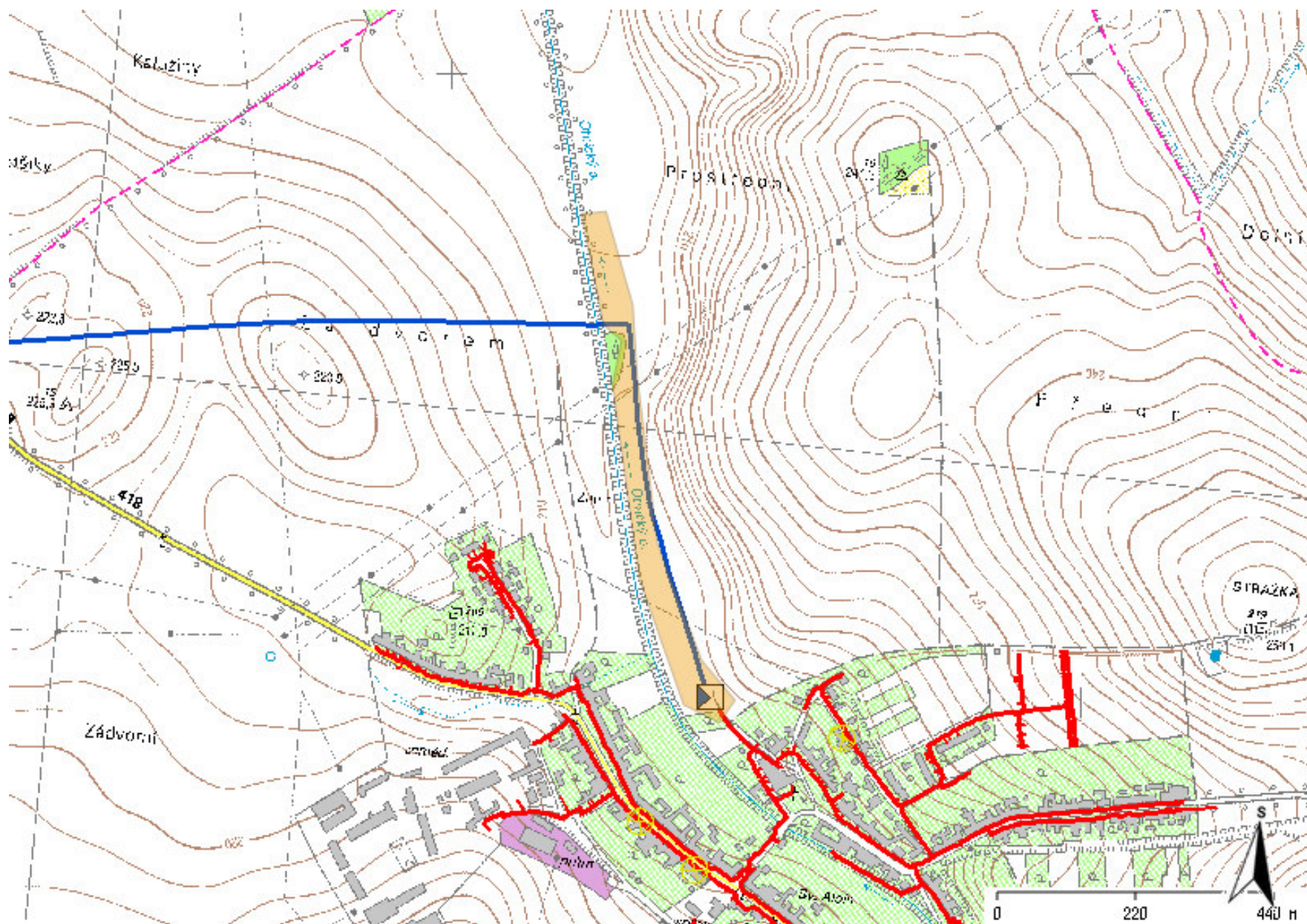


GasNet, s.r.o.
zastoupená společností GridServices, s.r.o., IČ 279 35 311
Petr Matyášník
Technik externích požadavků-Morava
Oddělení zpracování ext.požadavků-Morava
+420532228414
petr.matyastik@gasnet.cz

Přílohy: Orientační zakres plynárenského zařízení, Detailní zakres plynárenského zařízení, Ověřená příloha žadatele,
Ověřená příloha žadatele

Příloha: Orientační zakres plynárenského zařízení. Tato příloha je nedílnou součástí stanoviska č. 5002029736 ze dne 29.11.2019.

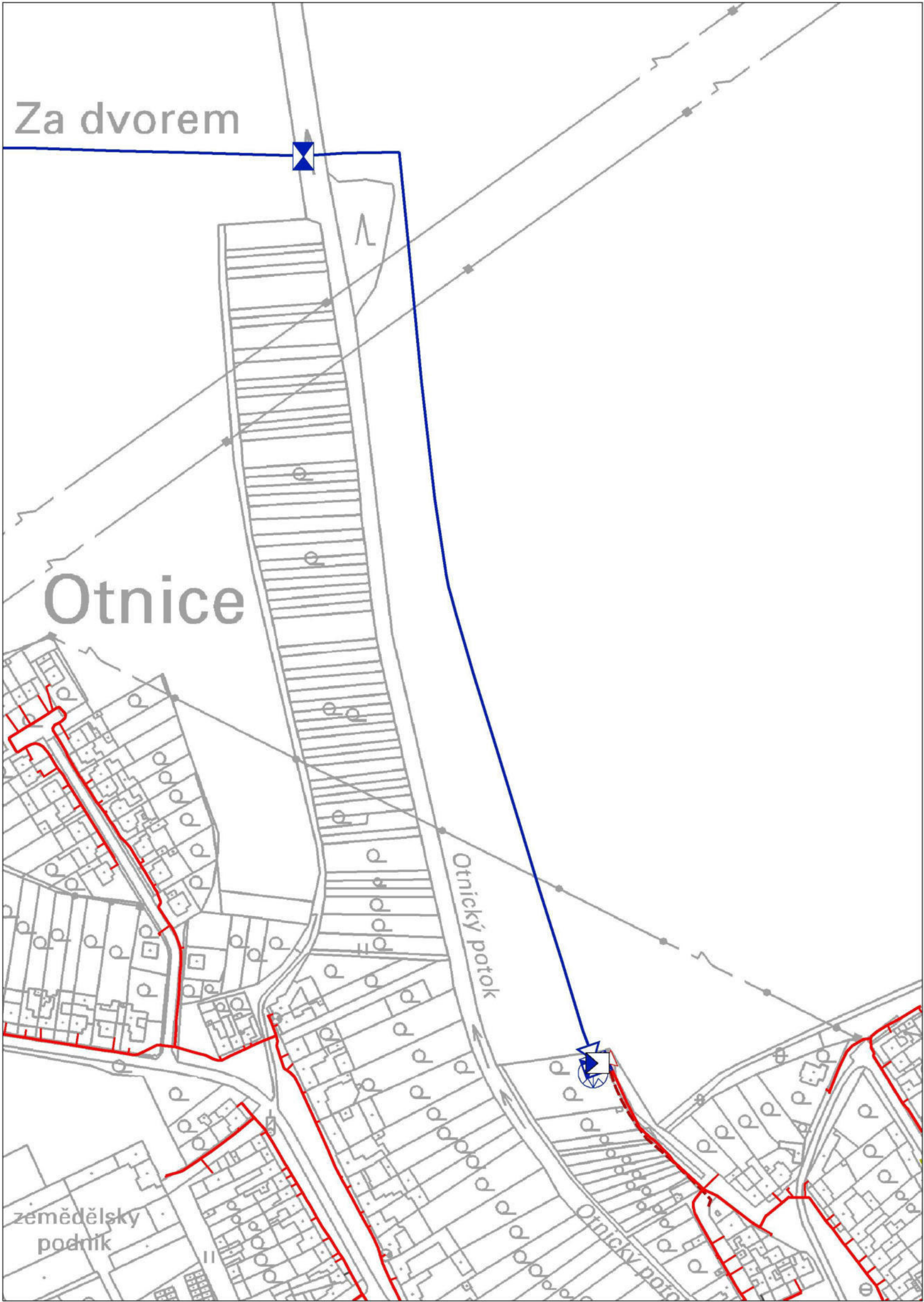
Provozovatel DS: GasNet, s.r.o.; Stavebník: Regioprojekt Brno, s.r.o. , U Svitavy 1077/2 , 61800 Brno. K.ú.: Otnice.



Legenda:

linie plynovodu	
	NTL
	STL
	VTL
	WTL
	nefunkční
	plánovaná stavba před realizací
	ve výstavbě, neuvedeno do provozu
	regulační stanice
	ochranné zařízení
	kabel
	elektropřípojka
	kabel protikoroziční ochrany
	anodové uzemnění
	stanice katodové ochrany
	pásmo vlivu anodového uzemnění SKAO

Provozovatel DS: GasNet, s.r.o.; Stavebník: Regioprojekt Brno, s.r.o. , U Svitavy 1077/2 , 61800 Brno. K.ú.: Otnice.



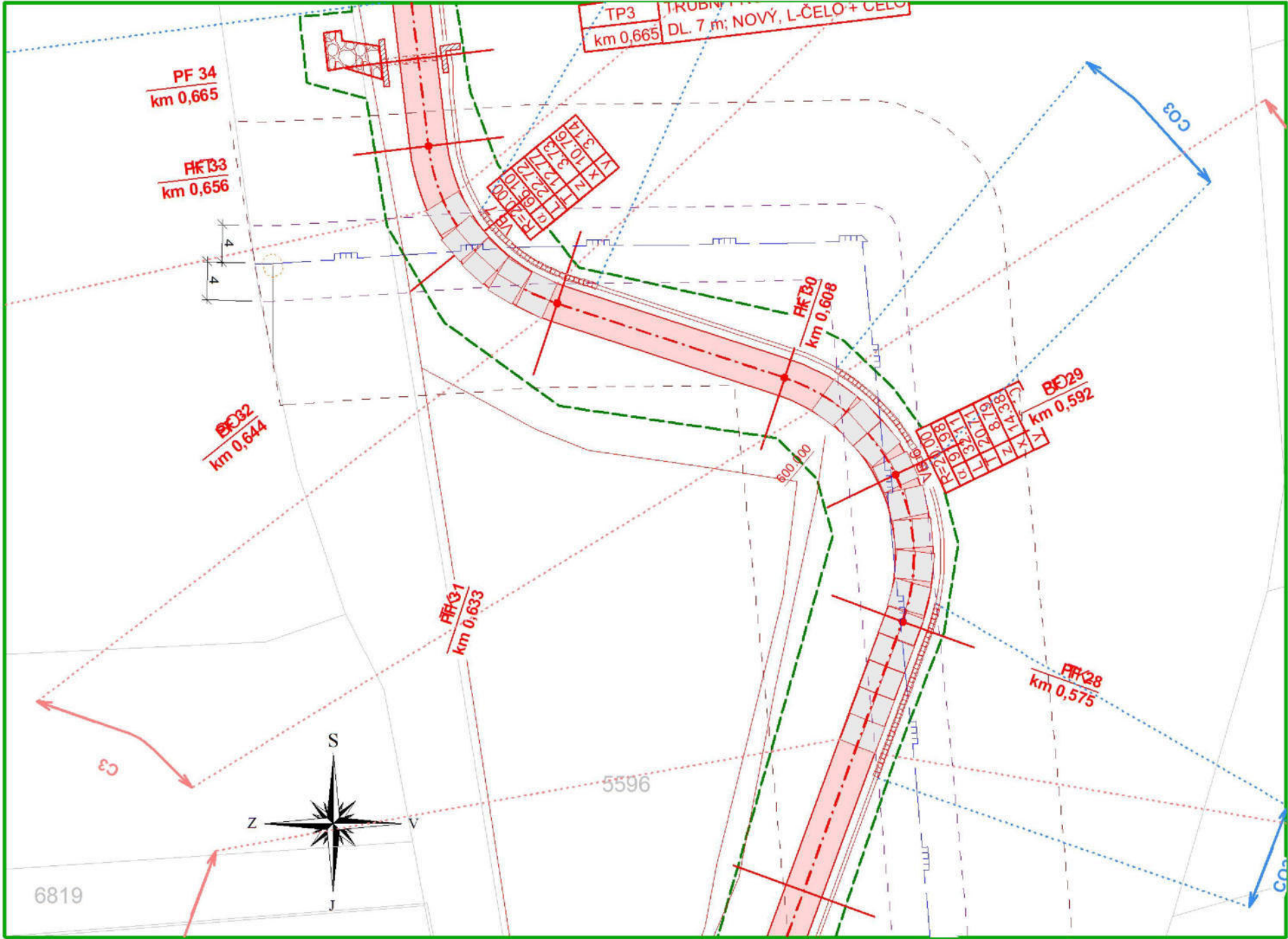
Legenda:

	linie		ochranné zařízení		kabel
	NTL/ STL/ VTL/				protikoroziční ochrany
	VTL				
	plynovodu				
	nefunkční		kabel		anodové uzemnění
	plánovaná stavba před realizací		elektropřípojka		stanice katodové ochrany
	výstavba		regulační stanice		pásmo vlivu anodového uzemnění SKAO

Polní cesta Na Zumru
Situace křížení plynovodu
M 1 : 500

LEGENDA OBJEKTŮ			
ZNAČKA	POPIS	SITUACE - PŮVODNÍ STAV	POPIS V SITUACI
—	PŮVODNÍ STAV		
	SVAHOVKA		
x	VÝŠKOVÉ BODY		480.53
▲	PEVNÉ BODY		9001
—	PARCELY KN		85/2
—	NÁVRH GP		
—	PLOCHA ZÁBORU		
—	HLAVNÍ VRSTEVNICE		
—	POBÍŠOVÁ VRSTEVNICE		
—	OSA CESTY		
—	PŘÍČNÉ ŘEZY		Pfx
◆	STANIČENÍ PO 500 m		
◆	STANIČENÍ PO 100 m		TK, SO, KT
◆	BODY OSY		VBx
—	VRCHOL/PARAMETRY OBLOUKY		
NOVÝ STAV			
—	KRAJNICE		
—	KORUNA CESTY		
—	ZÁŘEZ		
—	NÁSYP		
—	SVAHOVKA		
OBJEKTY NA CESTĚ			
—	SJEZD - UPRAVENÝ / BEZ ÚPRAV		Nx
—	SKLAD / SKLÁDKA - UPRAVENÁ / BEZ ÚPRAV		SKx / Sx
—	VÝHYBNA - UPRAVENÁ / BEZ ÚPRAV		Vx
—	TRUBNÍ PROPUST - UPRAVENÝ / BEZ ÚPRAV		TPx
—	HOSPODÁŘSKÝ PROPUST - UPRAVENÝ / BEZ ÚPRAV		HPx
—	SILNIČNÍ PANELE		
—	SMĚROVÉ SLOUPKY		
—	SILNIČNÍ PANELE		
—	OBVOD STAVENIŠTĚ		

SÍŤ	POPIS
—	VTL PLYNOVOD
—	BEZPEČNOSTNÍ A OCHRANNÉ
—	PÁSMO VTL PLYNOVODU



REGIOPROJEKT BRNO <small>Projektová a inženýrská činnost v oboru stavebního, inženýringového, hospodářského a krajinného inženýringu U Svitavy 2, 618 00 Brno IČ: 00220878 Tel.: 504 033 120</small>		Zodpovědný projektant: Ing. Jiří Slavěl	
Vedoucí projektant: Ing. Petr Marčák	Kreslil: Ing. Petr Chytko	Ing. Jiří Slavěl	
Investor: Obec Otnice		Kraj: Jihomoravský kraj	
K.ú.: Otnice	Formát: 2 x A4		
Datum: 9/2019		Datum:	
Stupeň PD: DUR + DSP		Stupeň PD:	
Archivační č.: 19036-14XC-CP		Archivační č.:	
Obsah: Situace křížení plynovodu		Měřítka: 1 : 500	Výkres číslo: D.2.5.



Vyřizuje: Dundáček Petr

E-mail: petr.dundacek@t-mobile.cz

Regioprojekt Brno, s.r.o.
Ing. Chytka
U Svitavy 1077/2
61800 Brno

Naše značka: **E10096/21**

V Praze dne: **25.2.2021**

Vyjádření a stanovení podmínek pro udělení souhlasu s umístěním stavby v ochranném pásmu sítě technické infrastruktury (TI) společnosti T-Mobile Czech Republic a.s.

Vydané podle § 101 ZÁKONA Č. 127/2005 Sb., o elektronických komunikacích a o změně některých souvisejících zákonů (zákon o elektronických komunikacích – dále jen ZEK), ve znění pozdějších předpisů a §161 zákona č. 183/2006 Sb., o územním plánování a stavebním řádu (stavební zákon) či dle dalších příslušných právních předpisů

Věc: Polní cesta Na Zumru

Stupeň: Prověření existence sítě

Na základě předložených projektových podkladů dáváme **souhlasné stanovisko k vydání Územního souhlasu / rozhodnutí (Stavebního povolení) a následně souhlas s realizací stavby.**

Dle předložených dokladů nedojde ke kolizi s technickou infrastrukturou společnosti **T-Mobile Czech Republic a.s.**

Toto stanovisko má platnost 1 rok.

Vydané stanovisko nelze prodloužit. Po uplynutí platnosti zadejte žádost o nové stanovisko.

T-Mobile
T-Mobile Czech Republic a.s.
Tomášova 2144/1
148 00 Praha 4
IČ 649 49 9681, DIČ CZ64949681

.....
Ochrana sítí
Technologický úsek

V případě doplňujících dotazů vždy uvádějte v „Předmětu“ e-mailu číslo jednací.



Příloha č. 1

Rekapitulace žádosti o vyjádření k existenci sítě elektronických komunikací

Číslo žádosti: **E10096/21**
Název stavby /akce: **Polní cesta Na Zumru**
Datum podání žádosti: **25.2.2021**
Důvod žádosti: **Proověření existence sítě**
Popis jiného důvodu žádosti: **Spojené územní a stavební řízení**
Poznámka:

Žadatel

Firma / organizace: **Regioprojekt Brno, s.r.o.**
IČ: **00220078**
DIČ:
Kontaktní osoba: **Ing. Chytka**
Adresa: **U Svitavy 1077/2**
Město / obec: **Brno**
PSČ: **61800**
Stát:
E-mail: **projekce@rpbrno.cz**
Telefonní číslo: **+420606033120**

Stavebník

Firma / organizace: **Obec Otnice**
Kontaktní osoba: **Ing. Chytka**
Adresa: **Dědina č.p.479**
Město / obec: **Otnice**
PSČ: **68354**
Stát:
E-mail: **projekce@rpbrno.cz**
Telefonní číslo: **+420606033120**

Stavba

Výška nad terénem (metry): **0 m**
Projektant:
Druh stavby: **Ostatní**
Hodnota projektu:
Měsíc zahájení stavby:
Měsíc ukončení stavby:

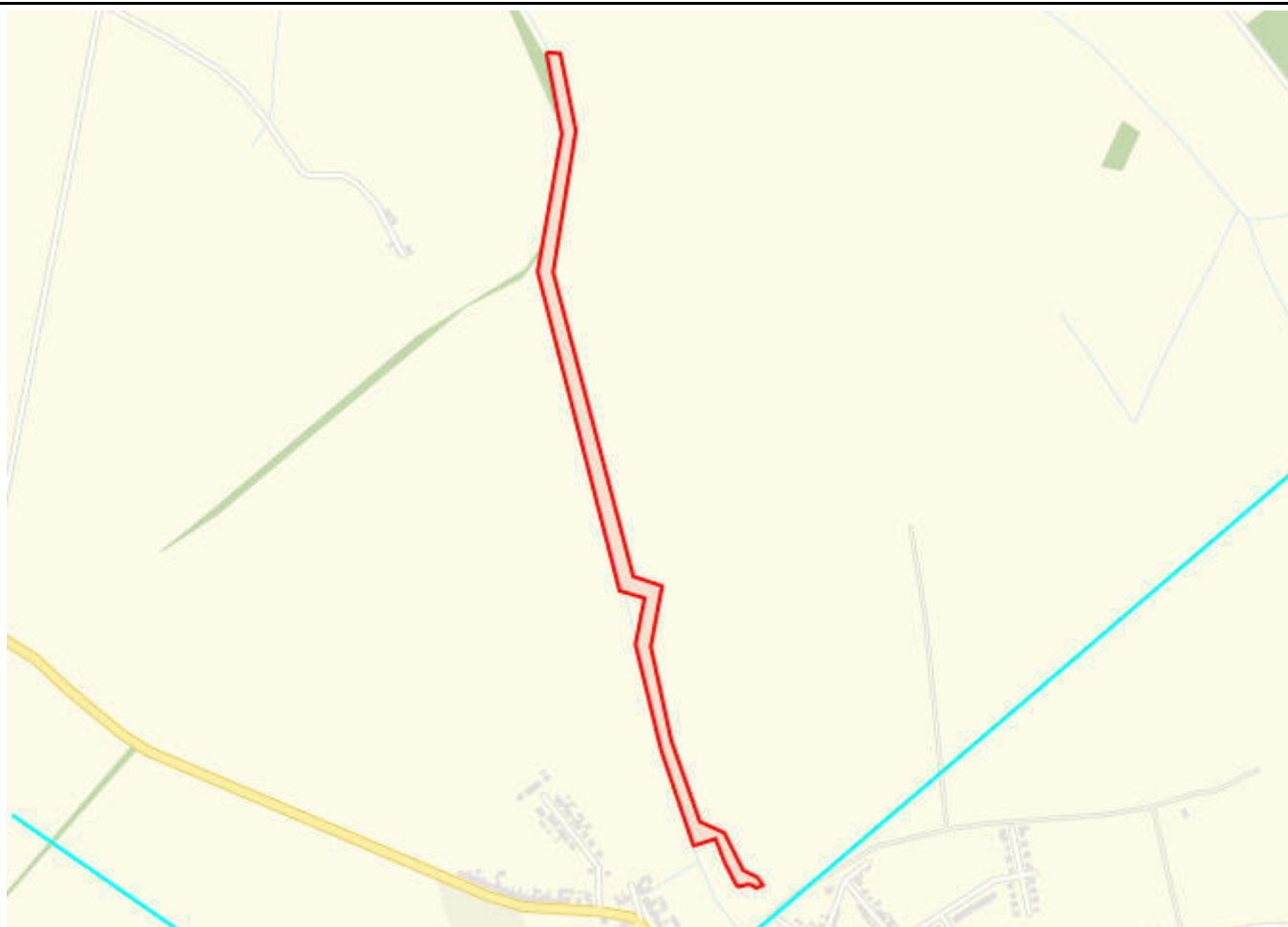
Odeslání stanoviska

E-mail: **projekce@rpbrno.cz**

Příloha č. 2

Situační plán

Zájmová oblast (zájmové oblasti) zadaná žadatelem



Map data © OpenStreetMap contributors, CC BY-SA

Legenda:

	Optické trasy TMCZ 1		Optické trasy TMCZ 2 a sítě PASNET		Elektro trasy NN		Základnové stanice
	Optická technologie TMCZ 1		Optická technologie TMCZ 2 a sítě PASNET		Elektro technologie NN		Základnové stanice s elektropřípojkou
	Mikrovlnné (MW) spoje						Body sítě

Druhy sítí:

	Geodeticky zaměřené		Přibližný průběh		Plánovaný průběh		Nadzemní vedení
--	---------------------	--	------------------	--	------------------	--	-----------------

Geometrie zájmové oblasti (zájmových oblastí) žádosti ve formátu WKT a souřadnicovém systému S-JTSK. Zkopírováním textu lze geometrii zobrazit v jakémkoli softwaru podporujícím formát WKT.

POLYGON((-584804.46 -1172418.19,-584791.76 -1172569.49,-584862.44 -1172815.76,-584774.09 -1173412.66,-584729.92 -1173430.88,-584755.32 -1173513.15,-584728.81 -1173710.83,-584687.95 -1173890.84,-584646.54 -1173882.56,-584634.39 -1173927.28,-584617.35 -1173970.87,-584612.1 -1173974.18,-584596.36 -1173971.7,-584588.08 -1173974.18,-584582.01 -1173979.98,-584569.03 -1173976.11,-584576.76 -1173961.48,-584602.44 -1173944.64,-584629.42 -1173873.17,-584671.72 -1173848.7,-584708.38 -1173695.37,-584727.71 -1173520.33,-584695.68 -1173412.1,-584746.27 -1173389.02,-584834.28 -1172820.17,-584765.59 -1172566.28,-584779.06 -1172423.16,-584804.46 -1172418.19))



Regioprosjekt Brno, s.r.o.
Ing. Chytka
U Svitavy 1077/2
618 00 Brno

V Praze, 25.2.2021

Naše zn.: **MW9910168417263327**

Věc: vyjádření k žádosti k akci **"Polní cesta Na Zumru"**

Společnost Vodafone Czech Republic a.s. (dále jen „Vodafone“), se sídlem Praha 5, náměstí Junkových 2, IČ: 25788001, zapsaná dne 13.8. 1999 v obchodním rejstříku vedeném Městským soudem v Praze pod spisovou značkou B.6064 a společnost Vantage Towers, s.r.o. se sídlem Závěšova 502/5, Nusle, 140 00 Praha 4, zapsaná v obchodním rejstříku vedeném u Městského soudu v Praze pod sp. zn. C 330005, IČO: 09056009, DIČ: CZ09056009 zastoupená Vodafone na základě plné moci Vám sděluje, že dle Vámi podané žádosti ze dne **25.2.2021**, která je nedílnou součástí tohoto vyjádření,

souhlasí s realizací projektu.

Ve Vámi zadaném zájmovém území a v uvedené výšce (výška stavby: 0 m, výška jeřábu: 0 m) se nenachází žádné podzemní ani nadzemní vedení.

Platnost vyjádření je **1 rok** od data vydání. Vyjádření je platné pouze v rámci předmětného projektu a pro důvod vydání vyjádření stanovený žadatelem v žádosti.

Vyjádření pozbývá platnosti uplynutím doby platnosti, změnou rozsahu zájmového území i změnou důvodu vydání vyjádření uvedeného v žádosti, to vše v závislosti na tom, která ze skutečností rozhodná pro pozbytí platnosti tohoto vyjádření nastane nejdříve. Po skončení platnosti si musíte podat novou žádost na adrese <https://www.zadostovyjadeni.cz/vodafone/>.

S pozdravem

v.z. Nora Hlásenská
Vodafone Czech Republic a. s.
náměstí Junkových 2808/2
155 00 Praha 5

Tel.: 775012847

E-mail: nora.hlasenska1@vodafone.com



Seznam příloh/přiložených souborů:

Zadost_MW9910168417263327.pdf

**VYJÁDŘENÍ O EXISTENCI SÍTĚ ELEKTRONICKÝCH KOMUNIKACÍ
společnosti Česká telekomunikační infrastruktura a.s.
(„Vyjádření“)**

**A VŠEOBECNÉ PODMÍNKY OCHRANY SÍTĚ ELEKTRONICKÝCH KOMUNIKACÍ
společnosti Česká telekomunikační infrastruktura a.s.
(„Všeobecné podmínky ochrany SEK“)**

toto Vyjádření a Všeobecné podmínky ochrany SEK je vydané dle ustanovení § 101 zákona č. 127/2005 Sb., o elektronických komunikacích a o změně některých souvisejících zákonů, v účinném znění („**Zákon o elektronických komunikacích**“), a dle ustanovení § 161 zákona č. 183/2006 Sb., o územním plánování a stavebním řádu, v účinném znění („**Stavební zákon**“), a dle příslušných ustanovení zákona č. 89/2012 Sb., občanského zákoníku, v účinném znění („**Občanský zákoník**“)

Číslo jednací: 723883/19

Číslo žádosti: 0119 547 158 („Žádost“)

Název akce („Stavba“)	Polní cesta Na Zumru	
Důvod vydání Vyjádření („Důvod vyjádření“)	Stavební řízení	
Žadatel	Regioprojekt Brno, s.r.o., kontaktní osoba: Regioprojekt Brno, s.r.o. , U Svitavy 1077/2, Brno, 61800	
Stavebník	Obec Otnice, Dědina 479, Otnice, 68354	
Zájmové území	Okres	Vyškov
	Obec	Otnice, Šaratice
	Kat. území / č. parcely	Šaratice; Otnice
Platnost Vyjádření	20. 8. 2021 („Den konce platnosti Vyjádření“)	

Žadatel Žádostí určil a vyznačil Zájmové území, jakož i určil Důvod Vyjádření.

Na základě určení a vyznačení Zájmového území Žadatelem a na základě určení Důvodu Vyjádření vydává společnost Česká telekomunikační infrastruktura a.s. následující Vyjádření:

Nedojde ke střetu se sítí elektronických komunikací (dále jen „SEK“) společnosti **Česká telekomunikační infrastruktura a.s.**

- (I) Na Žadatelem určeném a vyznačeném Zájmovém území se nevyskytuje SEK společnosti Česká telekomunikační infrastruktura a.s.
- (II) Společnost Česká telekomunikační infrastruktura a.s. **souhlasí, aby** Stavebník a/nebo Žadatel, je-li Stavebníkem v Zájmovém území vyznačeném v Žádosti, **provedl stavbu a/nebo činnosti** povolené příslušným správním rozhodnutím vydaným dle Stavebního zákona.
- (III) Stavebník nebo jím pověřená třetí osoba je povinen řídit se Všeobecnými podmínkami ochrany SEK, které jsou nedílnou součástí Vyjádření.

Vyjádření je platné pouze pro Zájmové území určené a vyznačené Žadatelem, jakož i pro Důvod Vyjádření stanovený a určený Žadatelem v Žádosti.

Vyjádření pozbývá platnosti i) v Den konce platnosti Vyjádření, ii) změnou rozsahu Zájmového území či změnou Důvodu Vyjádření uvedeného v Žádosti a/nebo iii) jakýmkoliv porušením kterékoliv povinnosti stanovené Všeobecnými podmínkami ochrany SEK, to vše v závislosti na tom, která ze skutečností rozhodná pro pozbytí platnosti Vyjádření nastane nejdříve.

Číslo jednací: 723883/19

Číslo žádosti: 0119 547 158

Společnost Česká telekomunikační infrastruktura a.s. vydáním tohoto Vyjádření poskytla Žadateli pro Žadatelem určené a vyznačené Zájmové území veškeré informace o SEK dostupné společnosti Česká telekomunikační infrastruktura a.s. ke dni podání Žádosti.

Ze strany společnosti Česká telekomunikační infrastruktura a.s. může v některých případech docházet ke zpracování Vašich osobních údajů. Ke zpracování Vašich osobních údajů dochází vždy v souladu s platnými právními předpisy. Konkrétní zásady a podmínky zpracování osobních údajů společnosti Česká telekomunikační infrastruktura a.s. jsou dostupné na stránce <https://www.cetin.cz/zasady-ochrany-osobnich-udaju>.

V případě dotazů k Vyjádření kontaktujte prosím asistenční linku 238 461 111.

Přílohami Vyjádření jsou:

- *Všeobecné podmínky ochrany SEK*
- *Situační výkres (obsahuje Zájmové území určené a vyznačené Žadatelem a výřezy účelové mapy SEK)*

Vyjádření vydala společnost **Česká telekomunikační infrastruktura a.s.** dne: 20. 8. 2019.



Česká telekomunikační infrastruktura a.s.
Olšanská 2681/6
130 00 Praha 3
DIČ: CZ04084063

96

VŠEOBECNÉ PODMÍNKY OCHRANY SÍTĚ ELEKTRONICKÝCH KOMUNIKACÍ společnosti Česká telekomunikační infrastruktura a.s.

1. PLATNOST VŠEOBECNÝCH PODMÍNEK

- i) Tyto Všeobecné podmínky ochrany sítě elektronických komunikací (dále jen „VPOSEK“) tvoří součást Vyjádření (jak je tento pojem definován níže v článku 2 VPOSEK).
- ii) V případě rozporu mezi Vyjádřením a těmito VPOSEK mají přednost ustanovení Vyjádření, pokud není těmito VPOSEK stanoveno jinak.

2. DEFINICE

Níže uvedené termíny, jsou-li použity v těchto VPOSEK a uvozeny velkým písmenem, mají následující význam, není-li těmito VPOSEK a/nebo Příslušnými požadavky stanoveno výslovně jinak:

„**CETIN**“ znamená Česká telekomunikační infrastruktura a.s. se sídlem Olšanská 2681/6, Praha 3 PSČ 130 00, IČO: 04084063, zapsaná v obchodním rejstříku vedeném Městským soudem v Praze pod spz. B 20623;

„**Občanský zákoník**“ znamená zákon č. 89/2012 Sb., občanský zákoník, v účinném znění;

„**POS**“ je zaměstnanec společnosti CETIN, pověřený ochranou sítě, Tomáš Zaremba, tel.: 775 346 360, e-mail: tomas.zaremba@cetin.cz;

„**Den**“ je kalendářní den;

„**Příslušné požadavky**“ znamená jakýkoli a každý příslušný právní předpis, vč. technických norem, nebo normativní právní akt veřejné správy či samosprávy, nebo jakékoli rozhodnutí, povolení, souhlas nebo licenci, včetně podmínek, které s ním souvisí;

„**SEK**“ je síť elektronických komunikací ve vlastnictví CETIN;

„**Stavba**“ je stavba a/nebo činnosti ve vztahu, k níž bylo vydáno Vyjádření, a je prováděna Stavebníkem a/nebo Žadatelem v souladu s Příslušnými požadavky, povolená příslušným správním rozhodnutím vydaným dle Stavebního zákona;

„**Situační výkres**“ je výkres, který je přílohou Vyjádření a obsahuje Zájmové území určené a vyznačené Žadatelem v Žádosti a výřezy účelové mapy SEK;

„**Stavebník**“ je osoba takto označená ve Vyjádření;

„**Vyjádření**“ je vyjádření o existenci sítě elektronických komunikací vydané společností CETIN dne 20. 8. 2019 pod č.j. 723883/19;

„**Zájmové území**“ je území označené Žadatelem a/nebo Stavebníkem v Žádosti;

„**Stavební zákon**“ je zákon č. 183/2006 Sb., o územním plánování a stavebním řádu, v účinném znění;

„**Zákon o elektronických komunikacích**“ je zákon č. 127/2005 Sb., o elektronických komunikacích a o změně některých souvisejících zákonů, v účinném znění;

„**Žadatel**“ je osoba takto označená ve Vyjádření.

„**Žádost**“ je žádost, kterou Žadatel a/nebo Stavebník požádal CETIN o vydání Vyjádření.

3. PLATNOST A ÚČINNOST VPOSEK

Tyto VPOSEK jsou platné a účinné Dnem odeslání Vyjádření na i) adresu elektronické pošty Stavebníka a/nebo Žadatele uvedenou v Žádosti nebo ii) adresu pro doručení prostřednictvím poštovní přepravy uvedenou Stavebníkem a/nebo Žadatelem v Žádosti.

4. OBECNÁ PRÁVA A POVINNOSTI STAVEBNÍKA A/NEBO ŽADATELE

- (i) Stavebník, Žadatel je výslovně srozuměn s tím, že SEK je veřejně prospěšným zařízením, byla zřízena ve veřejném zájmu a je chráněna Příslušnými požadavky.

- (ii) Stavebník, Žadatel nebo jím pověřená třetí osoba, je povinen při provádění Stavby nebo jiných prací, při odstraňování havárií a projektování staveb, řídit se Příslušnými požadavky, správnou praxí v oboru stavebnictví a technologickými postupy a je povinen učinit veškerá nezbytná opatření vyžadovaná Příslušnými požadavky k ochraně SEK před poškozením. Povinnosti dle tohoto odstavce má Stavebník rovněž ve vztahu k SEK, které se nachází mimo Zájmové území.
- (iii) Při zjištění jakéhokoli rozporu mezi údaji v Situačním výkresu, který je přílohou Vyjádření a skutečným stavem, je Stavebník a/nebo Žadatel povinen bez zbytečného odkladu, nejpozději Den následující po zjištění takové skutečnosti, zjištěný rozpor oznámit POS.
- (iv) Případné dodatečné požadavky na úpravu a přeložení SEK zajistí společnost CETIN v souladu s ustanovením § 104 odst. 17 Zákona o elektronických komunikacích.
- (v) Stavebník, Žadatel nebo jím pověřená třetí osoba, je povinen každé poškození či krádež SEK bezodkladně, nejpozději Den následující po zjištění takové skutečnosti, oznámit takovou skutečnost dohledovému centru společnosti CETIN na telefonní číslo +420 238 464 190.
- (vi) Bude-li Stavebník, Žadatel nebo jím pověřená třetí osoba na společnosti CETIN požadovat, aby se jako účastník správního řízení, pro jehož účely bylo toto Vyjádření vydáno, vzdala práva na odvolání proti rozhodnutí vydanému ve správním řízení, je oprávněn kontaktovat POS.

5. ROZHODNÉ PRÁVO

Vyjádření a VPOSEK se řídí českým právem, zejména Občanským zákoníkem, Zákonem o elektronických komunikacích a Stavebním zákonem. Veškeré spory z Vyjádření či VPOSEK vyplývající budou s konečnou platností řešeny u příslušného soudu České republiky.

6. PÍSEMNÝ STYK

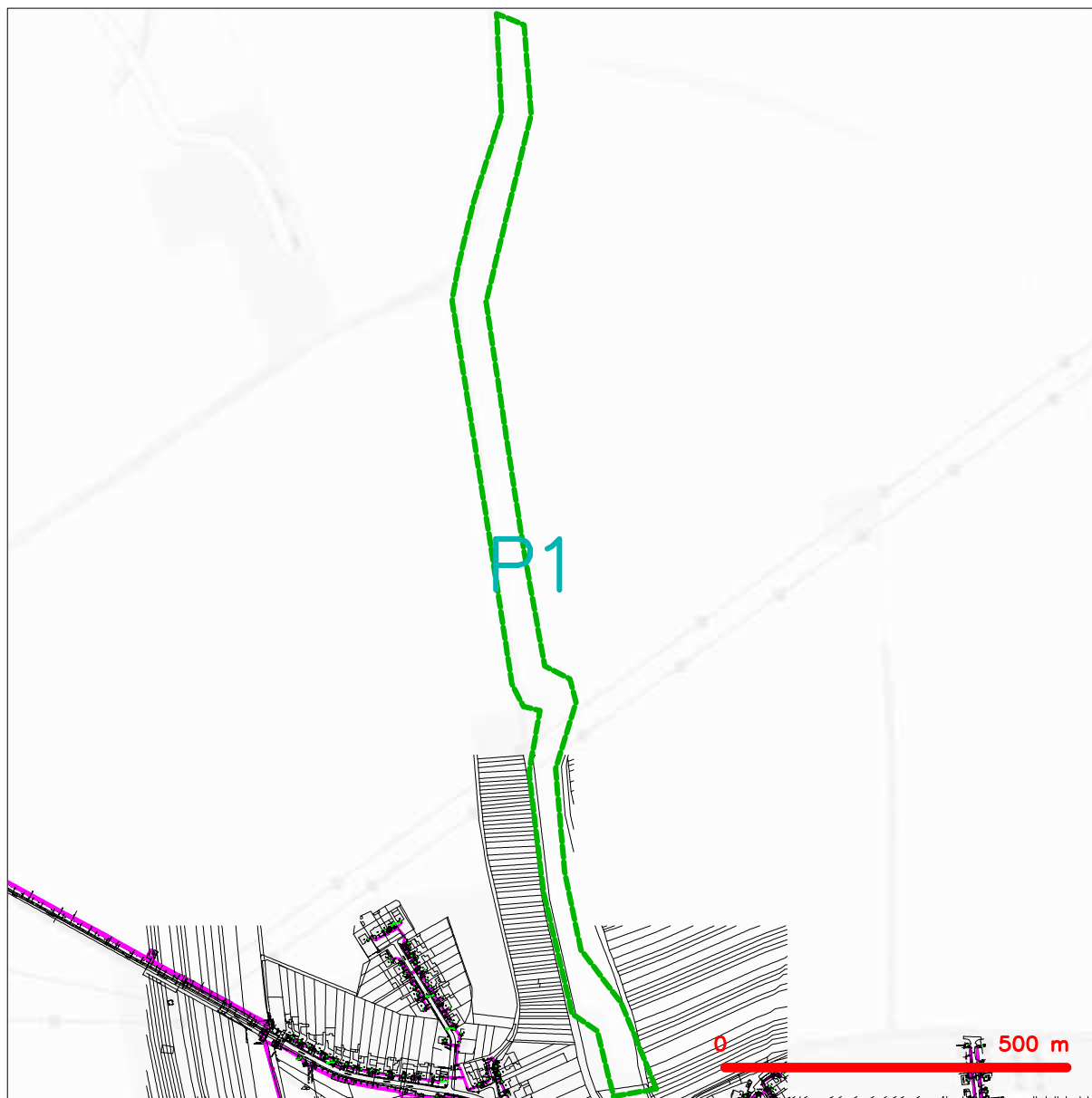
Písemným stykem či pojmem „písemně“ se pro účely Vyjádření a VPOSEK rozumí předání zpráv jedním z těchto způsobů:

- v listinné podobě;
- e-mailovou zprávou s uznávaným elektronickým podpisem dle zák. č. 297/2016 Sb., o službách vytvářejících důvěru pro elektronické transakce, v účinném znění; a/nebo e-mailovou zprávou zaslanou na adresu POS.

7. ZÁVĚREČNÁ USTANOVENÍ

- (i) Stavebník, Žadatel nebo jím pověřená třetí osoba je počínaje Dnem převzetí Vyjádření povinen užít informace a data uvedená ve Vyjádření pouze a výhradně k účelu, pro který mu byla tato poskytnuta. Stavebník, Žadatel nebo jím pověřená třetí osoba není oprávněn informace a data rozmnožovat, rozšiřovat, pronajímat, půjčovat či jinak umožnit jejich užívání třetí osobou bez předchozího písemného souhlasu společnosti CETIN.
- (ii) Pro případ porušení kterékoliv z povinností Stavebníka, Žadatele nebo jím pověřené třetí osoby, založené Vyjádřením /nebo těmito VPOSEK je Stavebník, Žadatel či jím pověřená třetí osoba odpovědný za veškeré náklady a škody, které společnosti CETIN vzniknou porušením povinností Stavebníka, Žadatele nebo jím pověřené třetí osoby.

SITUAČNÍ VÝKRES - ZÁJMOVÉ ÚZEMÍ



LEGENDA

- hranice zájmového území k vyjádření
- NN přípojka, území s NN přípojkou CETIN
- zaměřený průběh metalického kabelu
- zaměřený průběh optického kabelu, HDPE trubky nebo souběh optického a metalického kabelu
- nezaměřený průběh metalického kabelu
- nadzemní síť cizí
- nezaměřený průběh optického kabelu, HDPE trubky nebo souběh optického a metalického kabelu
- radiové síť, ochranné pásmo radiové sítě
- nadzemní síť
- neprovazované síť
- podzemní síť cizí
- síť s NN
- kolektor, kabelovod

[Signature]
Česká telekomunikační infrastruktura a.s.
Olšanská 2681/6
130 00 Praha 3
DIČ: CZ04084063
96

V Brně dne: 23.8.2019

Číslo jednací: 19/003678

Platnost tohoto vyjádření končí dne: 22. 8. 2021

Vyřizuje:

Miluše Svobodová

svobodova@itself.cz

+420533383339

Regioprosjekt Brno, s.r.o.

Ing. Chytka

U Svitavy 1077/2

61800 Brno

Věc: Vyjádření ke stavebnímu řízení / dodatečnému stavebnímu povolení

Akce: Polní cesta Na Zumru

Katastrální území: Otnice

Z hlediska zájmů firmy **itself s.r.o.**, Pálavské náměstí 11, Brno 628 00, **nemáme** k výše uvedené akci připomínky.

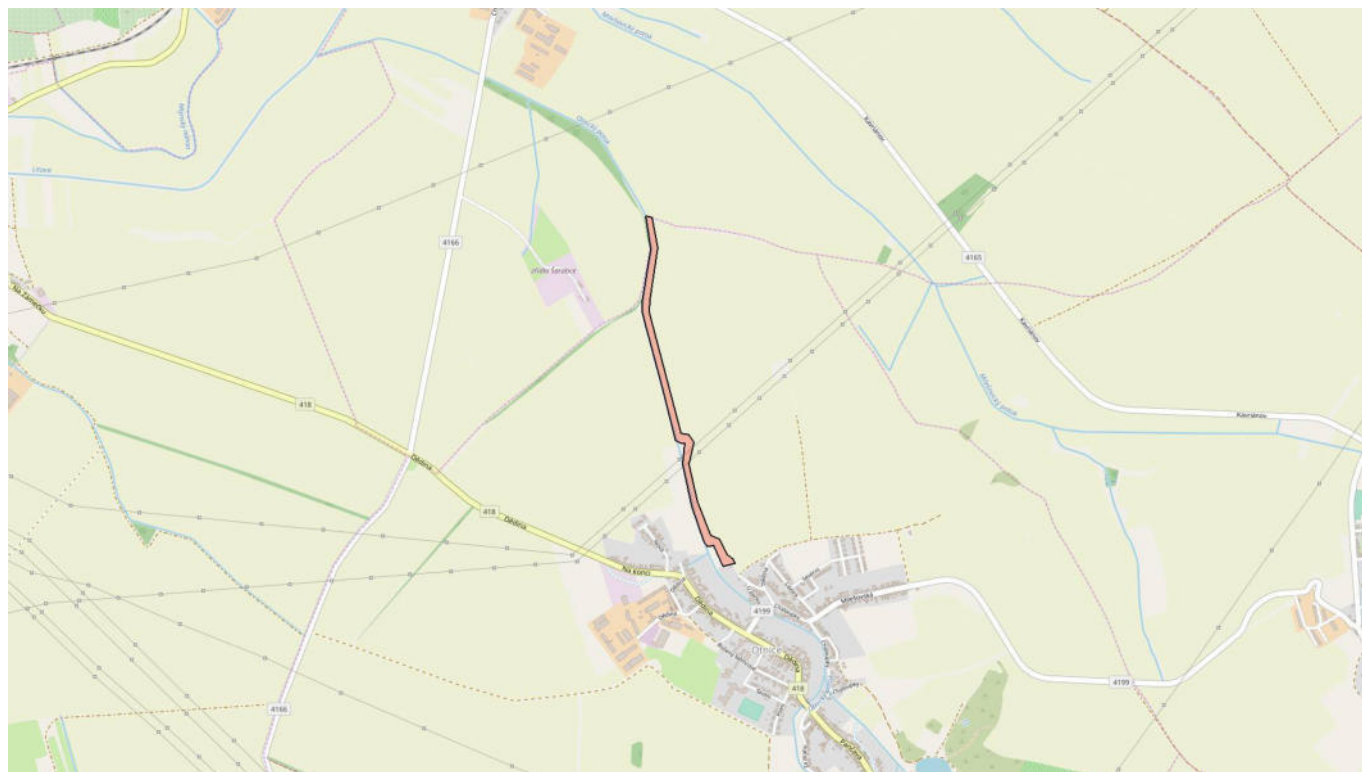
V lokalitě předmětné stavby se **nenachází** inženýrské sítě v naší správě.

Přílohy:

- Situační výkres (obsahuje zájmové území určené a vyznačené žadatelem)



Příloha k Vyjádření č.j. 19/003678
SITUAČNÍ VÝKRES - ZÁJMOVÉ ÚZEMÍ

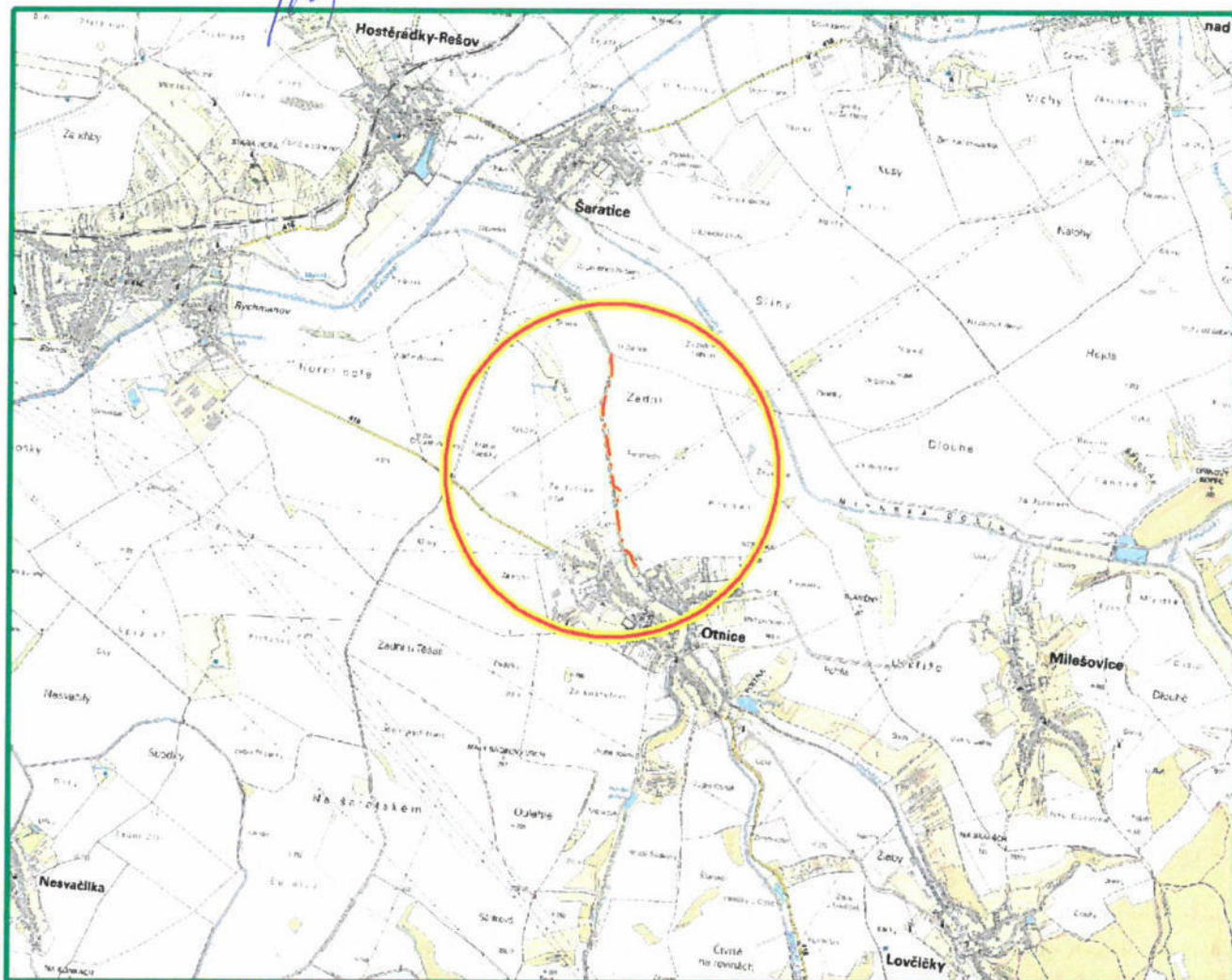


Prohlašujeme, že v zakresleném území naše společnost v současné době neprovozuje, nebuduje a ani nemá v záměru převzít veřejné nebo neveřejné telekomunikační síť.
Toto vyjádření má platnost 12 měsíců od data jeho vydání.
V Praze dne 03-09-2019

Polní cesta Na Zumru

Situace širších vztahů

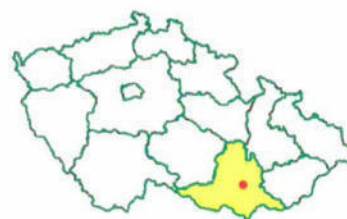
M 1 : 50000




Zájmová lokalita

PŘÍBLIŽNÉ SOUŘADNICE V J-TSK

X:	1173279
Y:	584781



Polohopisný systém: S-JTSK Výškopisný systém: B.p.v.

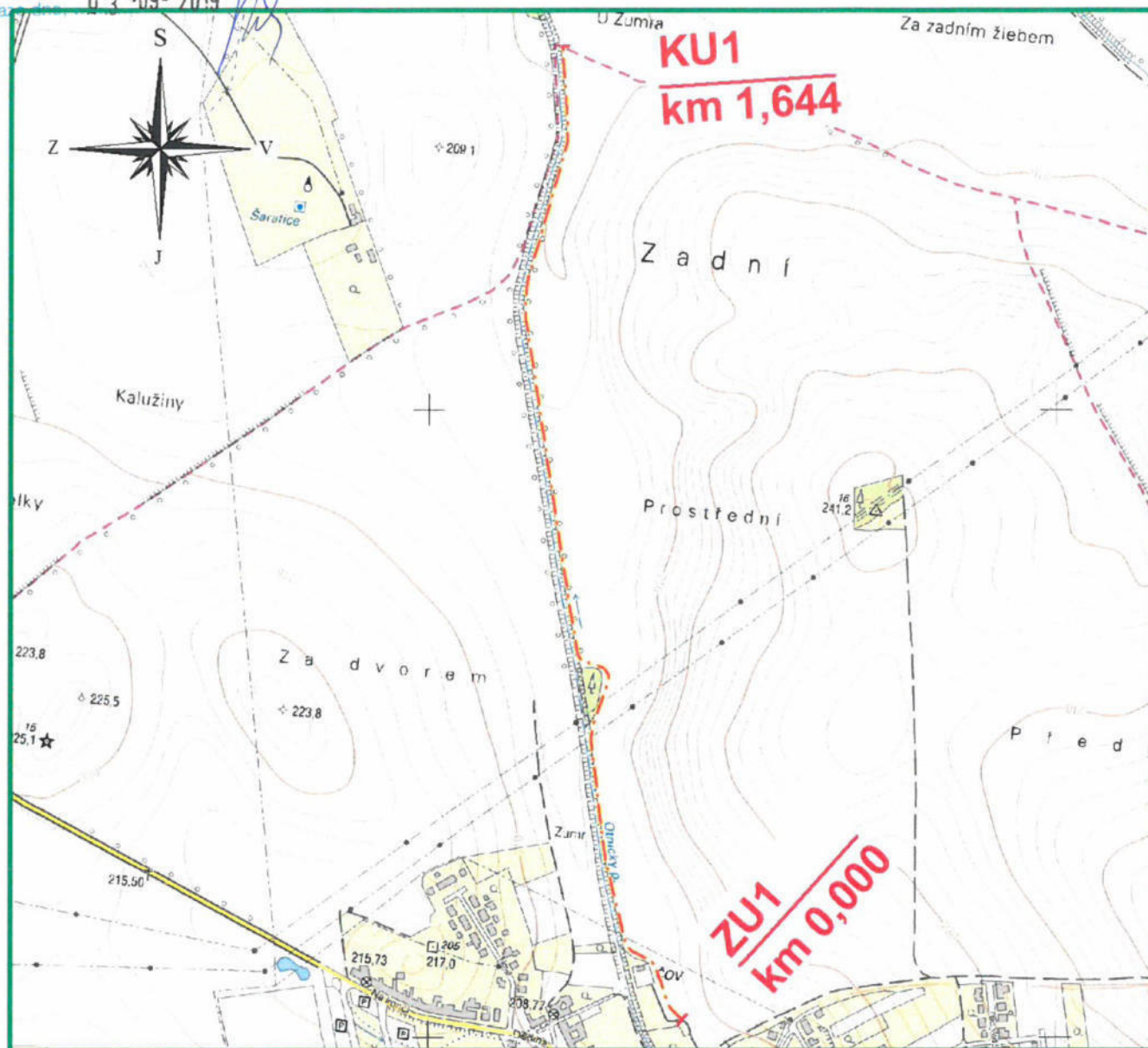
Vedoucí projektant:	Kreslil:	Zodpovědný projektant:	 REGIOPROJEKT BRNO <small>Provozovna a ústředna v Brně - územní úřad v Brně Jednotlivé projekty a územní úřady v Brně U Svítav 2, 618 00 Brno IČ: 00220078 tel: 505 033 120</small>	
Ing. Petr Marčák	Ing. Petr Chytka	Ing. Jiří Stavěl		
	<i>Chytka</i>			
Investor: Obec Otovice			U Svítav 2, 618 00 Brno IČ: 00220078 tel: 505 033 120	
K.ú.: Otovice		Kraj: Jihomoravský kraj	Formát:	1 x A4
Název akce / stavebního objektu: Polní cesta Na Zumru			Datum:	7/2019
			Stupeň PD:	DSP, DPS
			Archivační č.:	19036-14XC-CP
Obsah: Situace širších vztahů			Měřítko: 1 : 50000	Výkres číslo: C.1.a.

Prohlašujeme, že v zakresleném území naše společnost v současné době neprovozuje, nebuduje a ani nemá v záměru převzít veřejné nebo neveřejné telekomunikační síť.
Toto vyjádření má platnost ... měsíců od data jeho vydání.
V Praze dne 03.09.2019

Polní cesta Na Zumru

Přehledná situace


M 1 : 10000



--- Zájmová lokalita

0 250 500 1000

Polohopisný systém: S-JTSK Výškopisný systém: B.p.v.

Vedoucí projektant:	Kreslil:	Zodpovědný projektant:	 REGIOPROJEKT BRNO <small>Projektová a inženýringová společnost s.r.o.</small> <small>Veřejná firma s.r.o. zapsaná v obchodním rejstříku</small> <small>U Svítav 2, 618 00 Brno IČ: 00220078 tel. 505 033 120</small>	
Ing. Petr Marčák	Ing. Petr Chytka	Ing. Jiří Stavěl		
Investor: Obec Otnice			Formát:	1 x A4
K.ú.: Otnice		Kraj: Jihomoravský kraj	Datum:	7/2019
Název akce / stavebního objektu:			Stupeň PD:	DSP, DPS
Polní cesta Na Zumru			Archivační č.:	19036-14XC-CP
Obsah:			Měřítko:	Výkres číslo:
Přehledná situace			1 : 10000	C.1.b.

Regioprojekt Brno, s.r.o.

Váš dopis zn. / ze dne:	Vaše e-mailová adresa:	naše č.j. / sp. zn.:	vyřizuje / kontakt:	Hodonín, dne:
5.8.2019	projekce@rpbrno.cz	385/19 V/2019/277	Radana Zelinková E: zelinkova@mnd.cz	26. srpna 2019

Polní cesta Na Zumru k.ú. Otnice a Šaratice

Vážený pane inženýre,

k Vaší žádosti o vyjádření ke stavbě „Polní cesta Na Zumru“ v k.ú. Otnice a Šaratice sdělujeme, že v zájmové lokalitě se nenachází žádné technické zařízení, ani zájmy společnosti MND a.s., a tedy s vydáním společného územního rozhodnutí a stavebního povolení,

souhlasíme.

S pozdravem



Marcela Hrbáčková

právník a vedoucí legislativního oddělení

MND a.s.

Regioprojekt Brno, s.r.o.
Ing. Petr Chytka
U Svitavy 1077/2
618 00 Brno

Váš dopis značka / ze dne	Naše značka	Vyřizuje / linka	Místo odeslání / dne
283679/23684/ 05.08.2019	40/BRN/811/19/ 08.08.2019/Za	Zavadilová M./ 511 105 621 	Brno 04.09.2019

Věc: Polní cesta Na Zumru, k.ú. Otnice a Šaratice

Na základě Vaší žádosti ze dne 05.08.2019 v souladu s § 46 odst. 11 zákona č.458/2000 Sb., energetický zákon v platném znění (dále jen energetický zákon) a předložených podklady:

- žádosti o vyjádření
- koordinační situace
- průvodní a technické zprávy

ČEPS, a.s. jako vlastník a provozovatel přenosové soustavy tímto

uděluje souhlas

na stavební činnost pro stavbu a s tím spojenou činností v ochranném pásmu stávajícího vedení přenosové soustavy 220kV s provozním označením **V251/252 mezi p.b. 444-445**, jehož ochranné pásmo je **56m**. Toto vedení požívá právní ochrany jako obecně prospěšné zařízení zřizované a provozované ve veřejném zájmu. Upozorňujeme na to, že v ochranném pásmu vedení se nesmí pěstovat stromy vyšší jak 3m, stavět stavby, parkovat vozidla, skladovat hořlavý materiál, kovový plot musí být uzemněn vč. revizní zprávy a rovněž nesmí být navýšena nivelita cest a terénu v ochranném pásmu vedení.

Souhlas s činností v ochranném pásmu stávajícího vedení přenosové soustavy se uděluje na výše uvedenou stavbu na dobu určitou od 04.09.2019 do 04.09.2021.

VEDEME ELEKTŘINU NEJVYŠŠÍHO NAPĚTÍ



Stavba v ochranném pásmu vedení musí splňovat následující podmínky:

- 1) Stavební úpravy, činnosti, samotné křížení s vedením musí respektovat podmínky vyplývající z energetického zákona, zákona č. 591/2006 Sb., z nařízení vlády o bližších minimálních požadavcích na bezpečnost a ochranu zdraví při práci na staveništích a dalších souvisejících právních předpisů. Dále musí být prováděny v souladu s dotčenými ustanoveními norem ČSN EN 50341-1, ČSN EN 50341-3-19, ČSN 33 2040, ČSN 33 2030, ČSN 73 6005, ČSN EN 50110-1, PNE 33 0000-6, ČSN 33 2000,.
- 2) V prostoru ochranného pásma vedení vv/zv nebude při realizaci stavby prováděno parkování mechanismů a nebude zde skladován a vršen materiál.
- 3) V případě jakékoliv změny týkající se prostoru ochranného pásma vedení oproti předložené výše uvedené dokumentaci musí být tyto změny v předstihu projednány a odsouhlaseny naší společností, jako provozovatelem přenosové soustavy. V opačném případě pozbývá tento souhlas platnosti.
- 4) Upozorňujeme na elektrické pole, elektromagnetickou indukci, hluk, pád námrazy z vodičů a nebezpečné vlivy v okolí stávajícího vedení. Opatření proti těmto nebezpečným vlivům je na straně zhotovitele výše uvedeného záměru.
- 5) Při zemních pracích nesmí být narušena stabilita stožárů nebo jejich zemnicí soustava.
- 6) Činnosti v ochranném pásmu nesmí ztížit přístup provozovatele k energetickému zařízení.
- 7) Rozsah činnosti v ochranném pásmu vedení musí respektovat omezení dle § 46 energetického zákona.
- 8) Pro realizaci činnosti je nutné zvolit takové technologické postupy a řešení, aby vedení nebylo nutné vypínat. Pokud by i přesto bylo nutné vypínání vedení, je nezbytné, požádat provozovatele o vypnutí nejpozději k 30.6. předchozího roku.
- 9) Před zahájením prací v ochranném pásmu vedení musí být osoby provádějící stavební a jiné práce prokazatelně seznámeny a příslušnými ustanoveními energetický zákon, právními předpisy o bezpečnosti práce a technickými normami ČSN EN 50110-1 a ČSN 33 2040. Zahájení prací v ochranném pásmu vedení a kontaktní osoba včetně tel. spojení musí být nejméně 15 dnů předem písemně oznámeny ČEPS, a.s., na adresu Elektrárenská 774/2, 101 52 Praha 10. Ukončení prací bude do 5 dnů od skončení prací písemně oznámeno rovněž na tuto uvedenou adresu.
- 10) V případě nepříznivého počasí (bouřka, déšť, mlha, silný vítr) a mimořádných jevů na elektrickém vedení, musí být činnost v ochranném pásmu vedení přerušena a ochranné pásmo opuštěno.
- 11) Po dokončení prací v ochranném pásmu vedení bude vyhotovena písemná zpráva a předána ČEPS, a.s., na adrese Elektrárenská 774/2, 101 52 Praha 10. Zpráva musí popsat rozsah provedených prací a úprav dotčeného území v ochranném pásmu stávajícího vedení (technická zpráva, přehledná situace umístění výše uvedené stavby v poměru k trase osy vedení a hranic ochranného pásma dle skutečného provedení, zákres v JTSK souřadnicích, příp. podélný profil, situaci příjezdových cest).



PODZEMNÍ STAVBA (kabel apod.)

- 12) Činnost a práce v ochranném pásmu stávajícího vedení nesmí ztížit přístup provozovateli k energetickému zařízení. Ke všem stávajícím stožárům vedení musí být z hlediska kontroly, údržby a oprav zachován přístup (příjezd) alespoň z jedné strany a dále manipulační prostor. Manipulační prostor musí být proveden v tomto případě v celkové šíři stávajícího ochranného pásma v minimální vzdálenosti 16 m na všechny strany od stožáru. Tento prostor a přístup (příjezd) musí být nepřetržitě k dispozici a dimenzován na těžkou pozemní techniku (jeřáby, plošiny, nákladní vozidla atd.).

PLOT

- 13) Oplocení pozemku nebo svodidla lze do ochranného pásma vedení umístit za předpokladu, že bude provedeno z nevodivého materiálu, které se z hlediska nebezpečného dotyku považují za izolované. Bude-li oplocení pozemku z vodivého materiálu (drátěná výplň, kovové sloupky atd.) musí být dodržena ustanovení ČSN 33 3300 a ČSN EN 50341-3-19 (vodivé ploty, svodidla pod vedením nebo v blízkosti vedení musí být uzemněny s odporem uzemnění max. 500 ohmů). O uzemnění plotu v ochranném pásmu vedení je nutné vyhotovit výchozí revizní zprávu. Maximální výška oplocení musí být navržena tak, aby byly splněny všechny normy a předpisy, které omezují umístění objektů do ochranného pásma vedení zvn. Za technický stav plotu, jeho provedení a udržování zodpovídá žadatel.
- 14) Osoba (žadatel), pro kterou je souhlas vydán, odpovídá za jakékoliv škody na elektrickém zařízení vzniklé v souvislosti s prováděnou činností.
- 15) Přenosová soustava je dle § 432 občanského zákoníku provozem zvlášť nebezpečným a zákon č. 458/2000 Sb., energetický zákon v platném znění těmto zařízením poskytuje zvláštní ochranu. K zajištění jejich spolehlivého a bezpečného provozu, je zákonem zaveden institut zvláštní ochrany spočívající v definici tzv. ochranného pásma. Ochranné pásmo tohoto vedení je stanoveno zákonem č. 458/2000 Sb., energetickým zákonem v platném znění (dále jen energetický zákon) a je definováno jako souvislý prostor vymezený svislými rovinami vedenými po obou stranách vedení ve vodorovné vzdálenosti 15 m (pro 220 kV) a 20 m (pro 400 kV) od krajního vodiče na každou stranu měřené kolmo na vedení (pro vedení vystavěná po 1.1.1995). Vzhledem k tomu, že stávající vedení bylo postaveno před nabytím účinností výše uvedeného zákona, šířka jeho ochranného pásma je ve smyslu § 98, odst. 2 energetického zákona stanovena dle původního právního předpisu, tj. zákona č. 79/57 Sb., elektrizační zákon, **na 20 m (pro 220 kV) a 25 m (pro 400 kV) od krajního vodiče na každou stranu měřeno kolmo na vedení.**

SILNICE + KŘÍŽENÍ S VEDENÍM

- 16) Veškeré pozemní komunikace lze v ochranném pásmu vedení rekonstruovat nebo jinak upravovat za předpokladu dodržení vyhovujících vzdáleností mezi tělesem komunikace (silnice) a fázovými vodiči vedení vvn/zvn dle platných norem. Z tohoto důvodu je nezbytné odborné posouzení souběhu a křížení komunikace s předmětným vedením vvn/zvn. Toto posouzení není nutné v případě, že nedojde ke zvýšení nivelity rekonstruované silnice o výšku, která by rozporovala normové minimální bezpečné vzdálenosti v místě křížení, popř. při změně druhu silnice.

VEDEME ELEKTRINU NEJVYŠŠÍHO NAPĚTÍ



V ochranném pásmu elektrického vedení je zakázáno:

- 1) Zřizovat bez souhlasu vlastníka vedení vvn/zvn stavby či umísťovat konstrukce a jiná podobná zařízení včetně provádění zemních prací.
- 2) Vršit materiály a zeminu tak, že by se osoby mohly přiblížit tělem, náradím nebo strojem blíže, než je bezpečná vzdálenost podle ČSN EN 50110-1. Provádět činnosti, které by mohly ohrozit spolehlivost a bezpečnost a provozu venkovního vedení, nebo ohrožení osob, zvířat a majetku např. parkoviště, odstavné plochy atd.
- 3) Pojíždět pod el. vedením vozidly nebo stroji jejichž výška, náklad nebo manipulační plocha by se mohla přiblížit k vodičům blíže, než stanoví ČSN EN 50110-1.
- 4) Používat mechanismů s lanovými pohony, pokud nejsou zajištěny proti vymrštění při jejich přetržení.
- 5) Používat zařízení pro rozstřikování vody, u kterých je možnost nebezpečného přiblížení vodního paprsku s fázovými vodiči vedení.
- 6) Uskladňovat hořlavé nebo výbušné látky, používat trhaviny.
- 7) Sklápění automobilů nebo používání mechanismů i s pracovní polohou vyšší než 4 m.
- 8) Nechávat růst porosty nad výšku 3 m. Dřeviny a zeleň v prostoru ochranného pásma budou navrženy, vysázeny a udržovány v souladu s § 46 energetického zákona. Proto doporučujeme v tomto prostoru v případě zájmu osadit dřeviny, které svým vzrůstem 3 m výšku v průběhu svého života nedosáhnou.
- 9) Zřizovat bez souhlasu vlastníka stavby či umísťovat konstrukce či jiná zařízení nebo provádět zemní práce, jakož i uskladňovat hořlavé a výbušné látky.
- 10) V ochranném pásmu je zakázáno vysazovat chmelnice a nechávat růst porost nad výšku 3m.
- 11) Pod vedením 220 kV a 400 kV se zdržovat se stroji a dopravními prostředky dobu delší než nezbytně nutnou – ochrana před účinky elektromagnetického pole 50 Hz v pásmu vlivu zařízení elektrizační soustavy.
- 12) Další ovlivňující faktory jsou zajištění mechanické bezpečnosti zařízení umístěného přímo pod vodiči, tj. ochrana před pádem námrazy z vodičů v zimních měsících nebo havarijního stavu při přetržení vodiče či izolátorových závěsů nebo destrukce stožáru. V neposlední řadě se jedná o bezpečnost osob, které se budou pohybovat pod fázovými vodiči.
- 13) Při stavbě silnice, úpravě terénu nesmí být navýšena niveleta - musí být zachována stávající výška v místě křížení s el. vedením a jejich ochranných pásmech. Při zvýšení je nutné přepočítat dané křížení, aby vyhovovalo daným normám.
- 14) Při zemních pracích nesmí být narušena stabilita stožárů nebo jejich zemnicí soustava.
- 15) Provádět činnosti, které by znemožňovaly nebo podstatně znesnadňovaly přístup zařízením ČEPS, a.s.
- 16) Upozorňujeme Vás, že ČEPS, a.s. nepřijímá žádnou odpovědnost v případě porušení výše uvedených zákonů a předpisů.
- 17) Při změně v projektu, je nutné provedenou změnu z hlediska spolehlivého provozu el. vedení a bezpečnosti při pracích v ochranném pásmu vedení konzultovat s ČEPS, a.s.





Kromě těchto vyjmenovaných podmínek je nutno postupovat při pracích ve smyslu dalších platných zákonů a norem, týkajících se prováděné činnosti. Porušení těchto podmínek má za následek zrušení souhlasu, povinnost uvedení veškerých změn do původního stavu a to na náklady subjektu, pro který se souhlas vydává.

S pozdravem

Ing. Ladislav Paul

Vedoucí odboru

Správa energetického majetku a dokumentace oblast Východ



ČEPS, a.s.
Elektrárenská 774/2
101 52 Praha 10
DIČ: CZ25702556



Žadatel (oprávněný zástupce žadatele) tímto přejímá výše stanovené podmínky a zavazuje se je dodržovat. Současně bere na vědomí a souhlasí s postupem, který ČEPS, a.s. uplatní v případě jejich porušení.

V, dne Subjekt (investor)

Žádost o vyjádření k existenci sítí v majetku ČEPS, a.s. je možné podat elektronicky prostřednictvím služby e-UtilityReport ze stránek www.ceps.cz.

VEDEME ELEKTRINU NEJVYŠŠÍHO NAPĚTÍ

ČEPS, a.s., Elektrárenská 774/2, 101 52 Praha 10, tel.: +420 211 044 111, www.ceps.cz
IČO: 25702556, DIČ: CZ25702556, Bankovní spojení: Komerční banka, č. ú.: 19-3312670277/0100
Společnost je zapsána v obchodním rejstříku vedeném u Městského soudu v Praze, oddíl B, vložka 5597



ZÁZNAM Z JEDNÁNÍ

v rámci přípravy projektové dokumentace na akci:

„Polní cesta Na Zumru“

konaného dne 8. 8. 2019 v 13:00 hod. na obecním úřadě v Otnicích

Přítomní: viz prezenční listina

Na jednání byla projektantem předložena rozpracovaná projektová dokumentace:

- Koordinační situační výkres na podkladu katastrální mapy
- Vzorový příčný řez cesty

Na jednání bylo dohodnuto:

- Podél cesty dojde k vytvoření podélného příkopu, který povede od začátku úpravy až k vodní nádrži Na Zumru, dále bude znovu vytvořen až za ní po směru staničení a povede až na konec úpravy
- Voda z příkopů bude převedena pod cestou do přilehlého vodního toku pomocí trubních propustků
- Cesta bude rozdělena do dvou stavebních objektů, které budou vybudovány ve dvou etapách – SO-01 km 0,000 – 0,880 a SO-02 km 0,880 – 1,641. SO-01 bude vybudována před výstavbou vodní nádrže Na Zumru a SO-02 po výstavbě nádrže.
- Sanace pláně bude provedena štěrkodrtí v tl. 300 mm
- Dojde ke zřízení 2 sjezdů do přilehlého pole u SO-01 a 1 sjezdu u SO-02 s částečným dotčením pozemků společnosti Rostěnice, a.s.
- Skrývka ornice bude použita na pozemcích společnosti Rostěnice, a.s.



Zapsal: Ing. Petr Chytka

„Polní cesta Na Zumru“

dne 8. 8. 2019 v 13:00 na obecním úřadě Otnice

[illegible]

