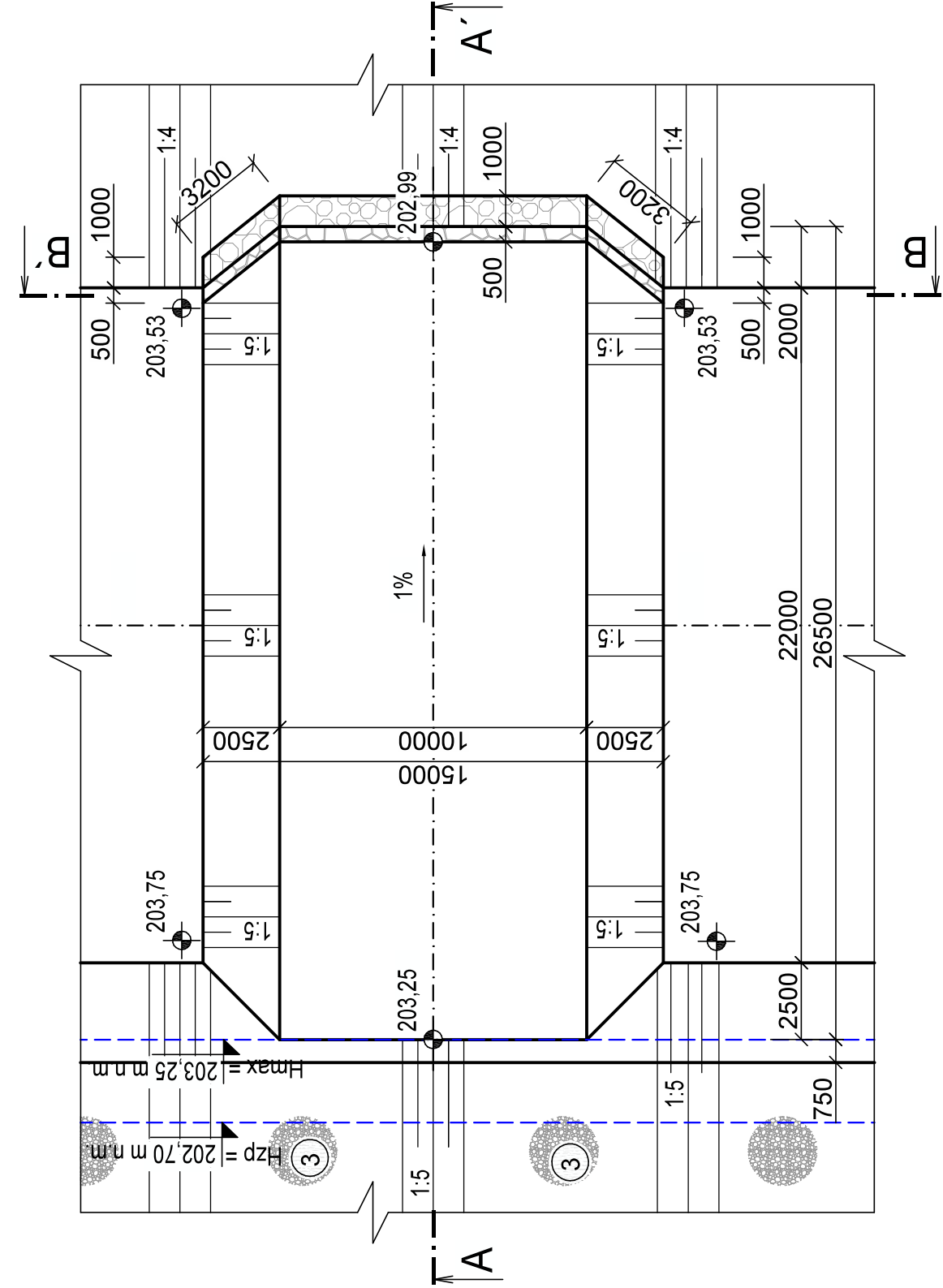
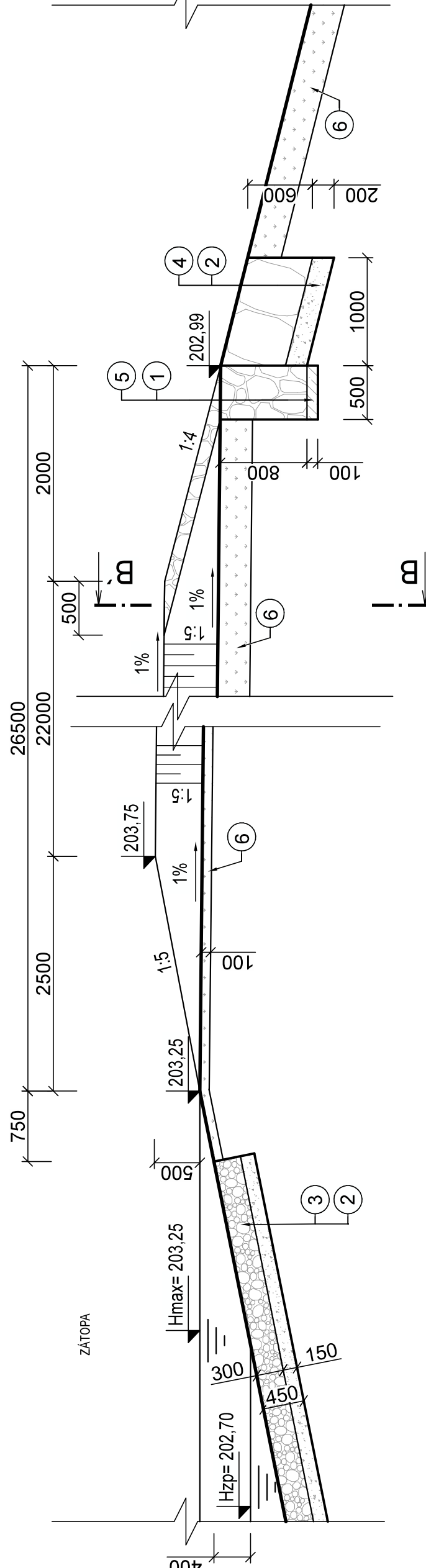


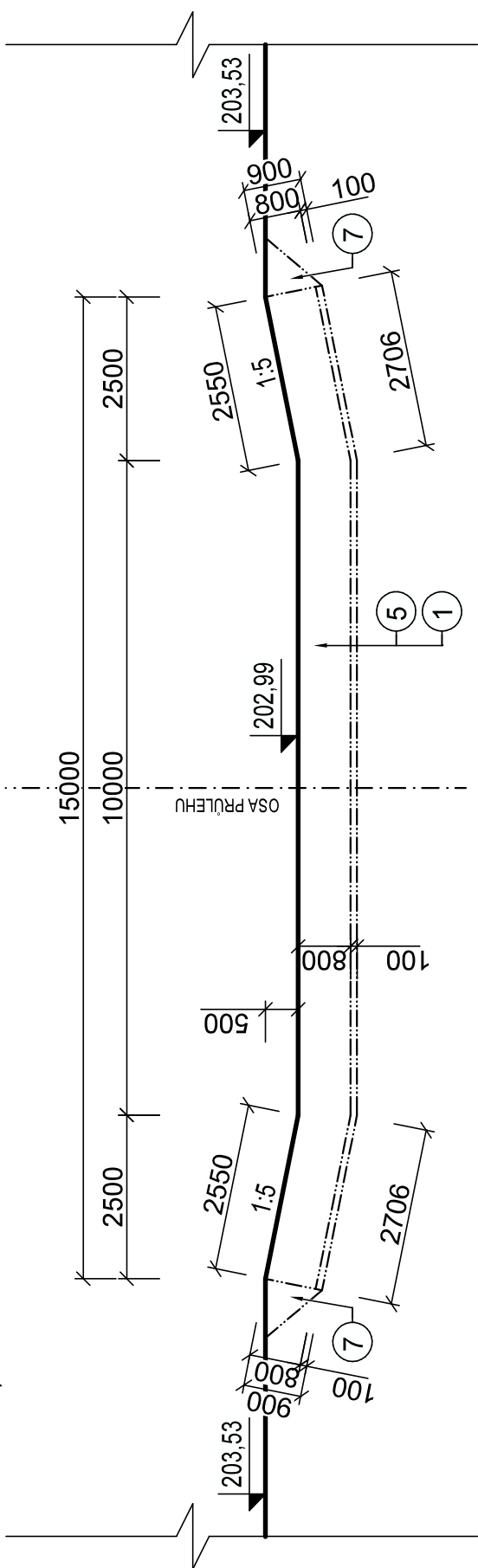
PŮDORYS PRŮLEHU, M 1:200



ŘEZ A-A', M 1:50



ŘEZ B-B', M 1:100

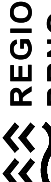


VN NA ZUMRU
Výkres nouzového přelivu
M 1:50, 1:100, 1:200

LEGENDA	
Č.	MATERIÁL
1	PODKLADNÍ BETON C30/37 XF3 TL 100 mm
2	ŠTĚRKODRTĚ FRAKCE 16 - 32 mm, TL 150 mm
3	POHOZ Z DRCENÉHO KAMENIVA fr: 63 - 125mm, tl: 300 mm
4	ROVNANINA Z LOMOVÉHO KAMENE O HMOTNOSTI 200 - 500 kg/ks
5	ZDIVO Z LOMOVÉHO KAMENE REŽNÉ NA CM
6	OHUMUSOVÁNÍ V TL 100/300 mm A OSETÍ
7	ZÁSYP KONSTRUKCÍ VHDNOU ZEMINOU

POZNÁMKA:

- ZDÍČÍ MALTA: MOKRÁ SMĚS MC20 (CEM II) ODOLNÁ SILNĚ AGRESIVNÍMU PROSTŘEDÍ
- SPÁROVÁNÍ: HLOUBKA 70 mm, MCS (CEM II) ODOLNÁ SILNĚ AGRESIVNÍMU PROSTŘEDÍ
- NA ROVNANINU BUDE POUŽIT KÁMEN ZÁHOZOVÝ, NEOPRACOVANÝ, TŘÍDĚNÝ SÁTESTEM PRO VODNÍ STAVBY, MEZERY BUDOU VYKLÍNOVÁNY ÚLOMKY KAMENE.
- ROVNANINA BUDE ULOŽENA NA ŠTĚT A BUDE ŘÁDNĚ ZAKLÍNOVÁNA.
- VŠECHNY KONSTRUKCE BUDOU PLYNULE NAVÁZÁNY NA OKOLNÍ KONSTRUKCE, BŘEHY, NIVELETU KORYTA TOKU A TERÉN.

Vedoucí projektant:		Kreslil:	Zodp. proj.:		<div>REGIOPROJEKT BRNO <small>Projektová a inženýrská činnost v oboru staveb vodního, lesního hospodářství a krajinného zeleňářství U Svobody 2, 618 00 Brno IČ: 00220878 tel. 606 033 120</small></div>
Ing. Petr Marčák		Ing. Alena Petříková		Ing. Petr Marčák	
Investor: Obec Otčice		Kraj: Jihomoravský kraj			
K.ú.: Otčice		Formát: 3 x A4			
Název akce / stavebního objektu:					
VN Na Zumru					
Obsah:					
Výkres nouzového přelivu					
Měřítko: Výkres. číslo:					
1:50, 100, 200 D.8.					