
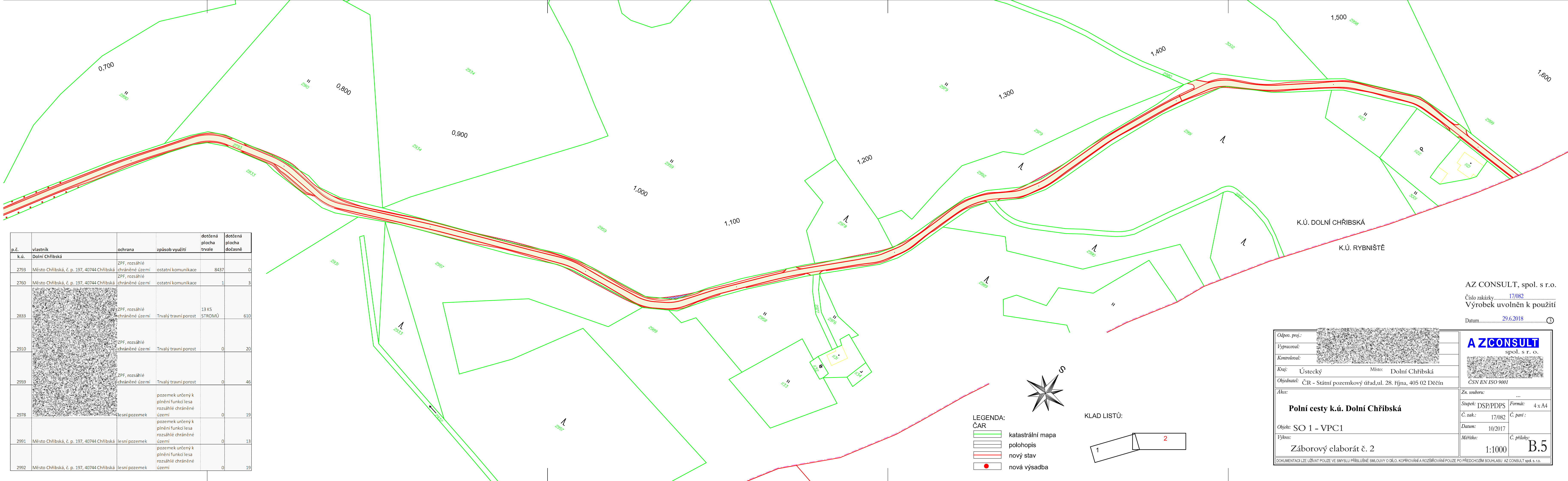



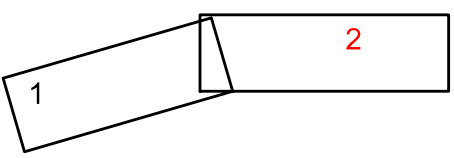
p.č.	vlastník	ochrana	způsob využití	dotčená plocha trvale	dotčená plocha dočasně
k.ú.	Dolní Chřibská				
2793	Město Chřibská, č. p. 197, 40744 Chřibská	ZPF, rozsáhlé chráněné území	ostatní komunikace	8437	0
2760	Město Chřibská, č. p. 197, 40744 Chřibská	ZPF, rozsáhlé chráněné území	ostatní komunikace	1	3
2833		ZPF, rozsáhlé chráněné území	Trvalý travní porost	13 KS STROMŮ	610
2910		ZPF, rozsáhlé chráněné území	Trvalý travní porost	0	20
2959		ZPF, rozsáhlé chráněné území	Trvalý travní porost	0	46
2978		lesní pozemek	pozemek určený k plnění funkcí lesa rozsáhlé chráněné území	0	19
2991		lesní pozemek	pozemek určený k plnění funkcí lesa rozsáhlé chráněné území	0	13
2992	Město Chřibská, č. p. 197, 40744 Chřibská	lesní pozemek	pozemek určený k plnění funkcí lesa rozsáhlé chráněné území	0	19




- LEGENDA:
- ČAR
 - katastrální mapa
 - polohopis
 - nový stav
 - nová výsadba



KLAD LISTŮ:



Odpov. proj.:			
Výpracoval:			
Kontroloval:			
Kraj:	Ústecký	Místo:	Dolní Chřibská
Objednatel: ČR - Státní pozemkový úřad, ul. 28. října, 405 02 Děčín			
Akce:		Zn. souboru: ...	
Stupeň: DSP/PDPS		Formát:	4 x A4
Č. zak.:	17/082	Č. par.:	
Datum:	10/2017	Č. přílohy:	B.5
Výkres:		Měřítko: 1:1000	
Objekt: SO 1 - VPC1			
Záborový elaborát č. 2			
DOKUMENTACI LZE UŽÍVAT POUZE VE SMYSLU PŘÍSLUŠNÉ SMLOUVY O DÍLO. KOPÍROVÁNÍ A ROZŠÍŘOVÁNÍ POUZE PO PŘEDCHOZÍM SOUHLASU AZ CONSULT spol. s r. o.			

AZ CONSULT, spol. s r. o.
Číslo zakázky.....17/082
Výrobek uvolněn k použití
Datum.....29.6.2018