











Výkres pro zadávací dokumentaci pozemkové úpravy

Lídlovy Dvory

| LEGENDA | |
|---|--|
|  | vnější obvod pozemkové úpravy převzatý |
|  | vnější obvod pozemkové úpravy šetřený |
|  | hranice řešeného území s lesními porosty |
|  | obvod neřešeného území pozemkové úpravy |
|  | orientační zakres grafických přídělů (pozemky ZE – GP) |
|  | popis neřešeného území pozemkové úpravy |
|  | popis řešeného území pozemkové úpravy |
|  | popis orientačního zakresu grafických přídělů |
|  | název řešeného katastrálního území |
|  | hlavní nadpis zadávacího výkresu |

