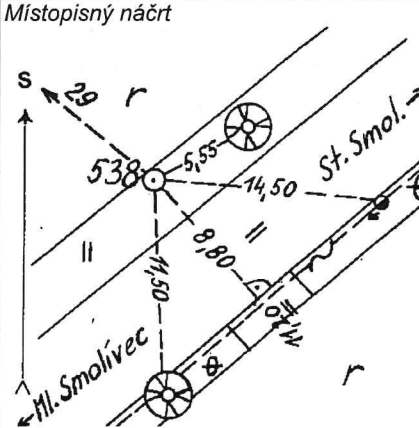
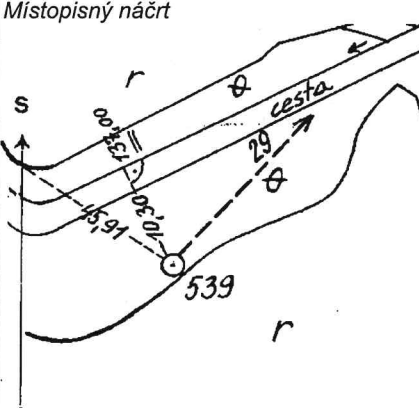


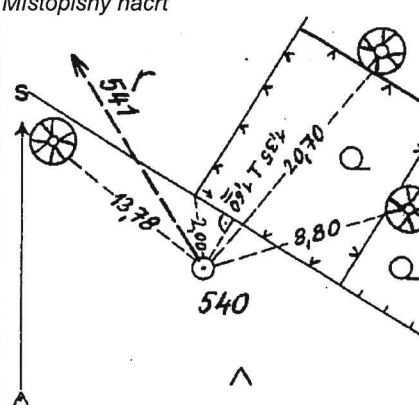
Kat.území **697206 Starý Smolivec**

Obec **558061 Mladý Smolivec**

Okres **CZ0324 Plzeň-jih**

Bod <b>538</b>	Bod zřídil (jméno, rok)	Geodézie, n.p. Plzeň, 1980	Y	<b>799979,80</b>	SM5 <b>PŘÍBRAM 9-9</b>
Verze: <b>1</b>	Platnost od:	01.01.1980	X	<b>1099012,56</b>	Místopisný náčrt
<b>Popis, způsob stabilizace a určení bodu</b> Bod je vlevo za silničním příkopem u silnice Mladý Smolivec - Starý Smolivec. Umělý mezník M2. Polygonovým pořadem.			nadm	<b>555,40</b>	
			výška		
			Nárys nebo detail		
Poznámka					
ETRS89 B L H					

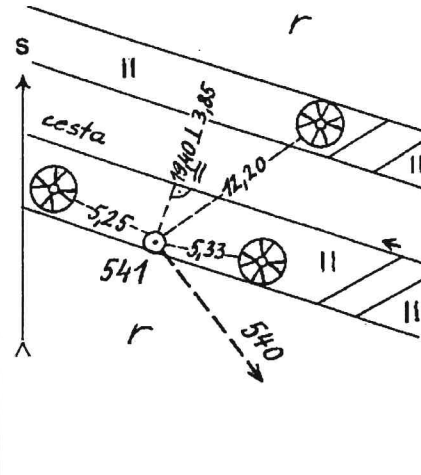
Bod <b>539</b>	Bod zřídil (jméno, rok)	Geodézie, n.p. Plzeň, 1980	Y	<b>800452,96</b>	SM5 <b>BLOVICE 0-9</b>
Verze: <b>1</b>	Platnost od:	01.01.1980	X	<b>1098690,35</b>	Místopisný náčrt
<b>Popis, způsob stabilizace a určení bodu</b> Bod je severozápadně od ZhB 29 pod svahem, na okraji cesty. Umělý mezník M2. Polygonovým pořadem.			nadm	<b>572,13</b>	
			výška		
			Nárys nebo detail		
Poznámka					
ETRS89 B L H					

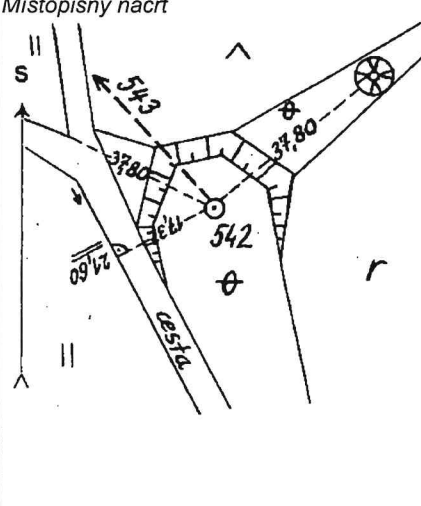
Bod <b>540</b>	Bod zřídil (jméno, rok)	Geodézie, n.p. Plzeň, 1980	Y	<b>799753,35</b>	SM5 <b>PŘÍBRAM 9-9</b>
Verze: <b>1</b>	Platnost od:	01.01.1980	X	<b>1098344,49</b>	Místopisný náčrt
<b>Popis, způsob stabilizace a určení bodu</b> Bod je na kraji cesty u požární nádrže, v rohu plotu. Umělý mezník M2. Polygonovým pořadem.			nadm	<b>538,86</b>	
			výška		
			Nárys nebo detail		
Poznámka					
ETRS89 B L H					

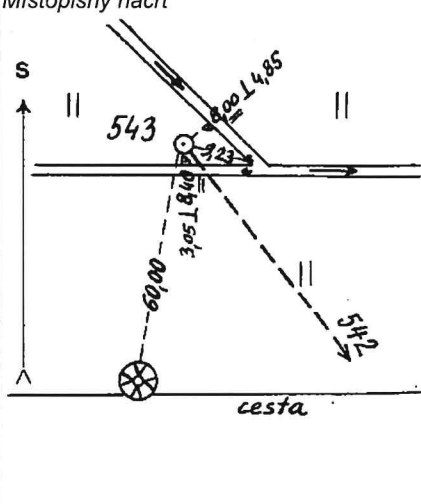
Kat.území 697206 Starý Smolivec

Obec 558061 Mladý Smolivec

Okres CZ0324 Plzeň-jih

<div>Bod <b>541</b> ✓</div> <div>Verze: 1</div>	<div>Bod zřídil Geodézie, n.p. Plzeň, 1980</div> <div>Platnost od: 01.01.1980</div>	<div>Y <b>799889,62</b></div> <div>X <b>1098013,87</b></div>	<div>SM5 <b>PŘÍBRAM 9-9</b></div> <div>Místopisný náčrt</div> <div></div>
<div>Popis, způsob stabilizace a určení bodu</div> <div>Bod je na levém okraji cesty západně od obce Starý Smolivec.</div> <div>Umělý mezník M2.</div> <div>Polygonovým pořadem.</div>		<div>nadm</div> <div>výška <b>567,21</b></div> <div>Nárys nebo detail</div>	
<div>Poznámka</div>			
<div>ETRS89 B L H</div>			

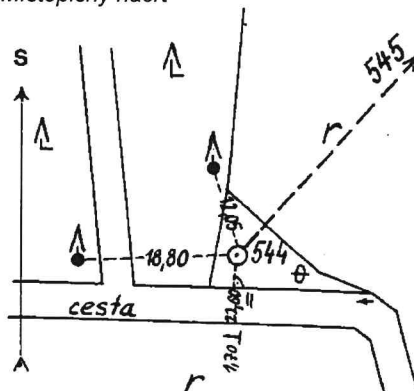
<div>Bod <b>542</b> ✓</div> <div>Verze: 1</div>	<div>Bod zřídil Geodézie, n.p. Plzeň, 1980</div> <div>Platnost od: 01.01.1980</div>	<div>Y <b>799068,60</b></div> <div>X <b>1098763,34</b></div>	<div>SM5 <b>PŘÍBRAM 9-9</b></div> <div>Místopisný náčrt</div> <div></div>
<div>Popis, způsob stabilizace a určení bodu</div> <div>Bod je jihovýchodně od obce Starý Smolivec, vpravo u polní cesty vedoucí do obce.</div> <div>Umělý mezník M2.</div> <div>Polygonovým pořadem.</div>		<div>nadm</div> <div>výška <b>522,35</b></div> <div>Nárys nebo detail</div>	
<div>Poznámka</div>			
<div>ETRS89 B L H</div>			

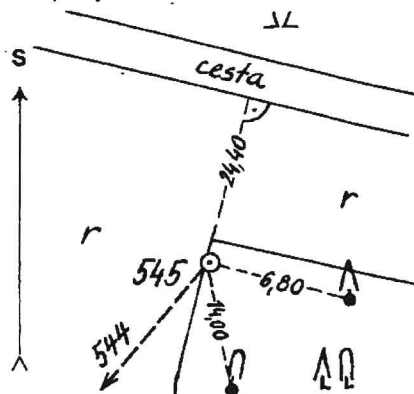
<div>Bod <b>543</b> ✓</div> <div>Verze: 1</div>	<div>Bod zřídil Geodézie, n.p. Plzeň, 1980</div> <div>Platnost od: 01.01.1980</div>	<div>Y <b>799290,79</b></div> <div>X <b>1098533,90</b></div>	<div>SM5 <b>PŘÍBRAM 9-9</b></div> <div>Místopisný náčrt</div> <div></div>
<div>Popis, způsob stabilizace a určení bodu</div> <div>Bod je jihovýchodně od obce Starý Smolivec, na levém břehu vodoteče ve směru toku.</div> <div>Umělý mezník M2.</div> <div>Polygonovým pořadem.</div>		<div>nadm</div> <div>výška <b>523,67</b></div> <div>Nárys nebo detail</div>	
<div>Poznámka</div>			
<div>ETRS89 B L H</div>			

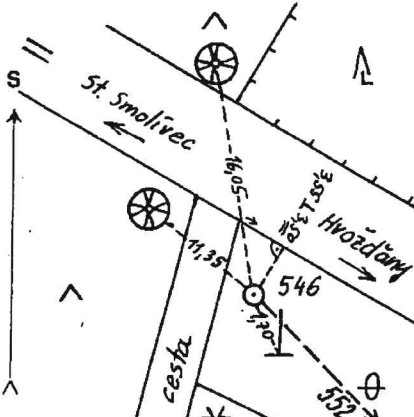
Kat.území 697206 Starý Smolivec

Obec 558061 Mladý Smolivec

Okres CZ0324 Plzeň-jih

Bod <b>544</b>	Bod zřídil (jméno, rok)	Geodézie, n.p. Plzeň, 1980	Y	800354,31	SM5	BLOVICE 0-8
Verze: 1	Platnost od:	01.01.1980	X	1097897,87	Místopisný náčrt	
Popis, způsob stabilizace a určení bodu Bod je severozápadně od obce Starý Smolivec, v rohu lesa, vpravo u polní cesty. Umělý mezník M2. Polygonovým pořadem.			nadm			
			výška	595,10		
Poznámka			Nárys nebo detail			
ETRS89 B L H						

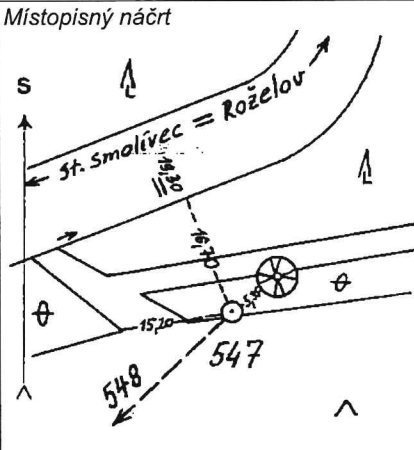
Bod <b>545</b>	Bod zřídil (jméno, rok)	Geodézie, n.p. Plzeň, 1980	Y	800228,46	SM5	BLOVICE 0-8
Verze: 1	Platnost od:	01.01.1980	X	1097556,15	Místopisný náčrt	
Popis, způsob stabilizace a určení bodu Bod je ve vzdálenosti 0,5 km severně od obce Starý Smolivec, v rohu lesa. Umělý mezník M2. Polygonovým pořadem.			nadm			
			výška	592,17		
Poznámka			Nárys nebo detail			
ETRS89 B L H						

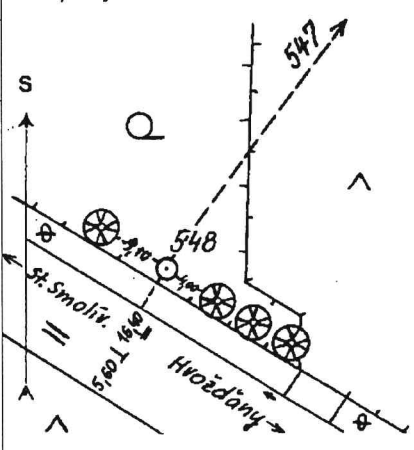
Bod <b>546</b>	Bod zřídil (jméno, rok)	Geodézie, n.p. Plzeň, 1980	Y	798619,03	SM5	PŘÍBRAM 9-9
Verze: 1	Platnost od:	01.01.1980	X	1098267,59	Místopisný náčrt	
Popis, způsob stabilizace a určení bodu Bod je ve vzdálenosti 0,7 km východně od obce Starý Smolivec, vpravo u silnice. Umělý mezník M2. Polygonovým pořadem.			nadm			
			výška	531,08		
Poznámka			Nárys nebo detail			
ETRS89 B L H						

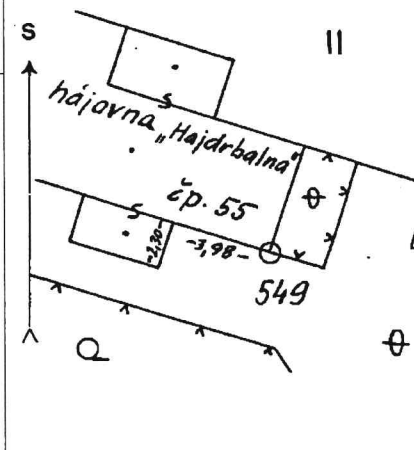
Kat.území **697206 Starý Smolivec**

Obec **558061 Mladý Smolivec**

Okres **CZ0324 Plzeň-jih**

Bod <b>547</b> Verze: <b>1</b>	Bod zřídil (jméno, rok) Geodézie, n.p. Plzeň, 1980 Platnost od: 01.01.1980	Y X	<b>798893,95</b> <b>1097577,23</b>	SM5 <b>PŘÍBRAM 9-8</b> Místopisný náčrt
Popis, způsob stabilizace a určení bodu Bod je vpravo od silnice Starý Smolivec - Roželov. Umělý mezník M2. Polygonovým pořadem.		nadm výška	<b>552,77</b>	
Poznámka		Nárys nebo detail		
ETRS89 B L H				

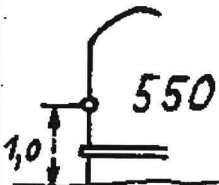
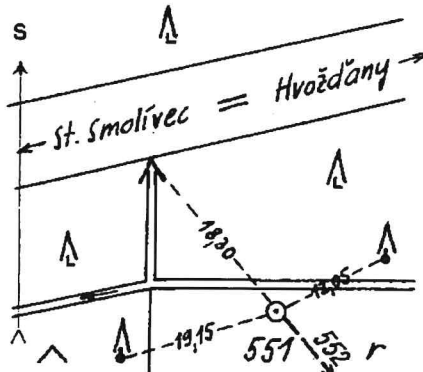
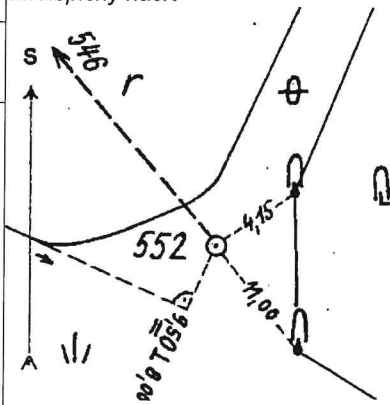
Bod <b>548</b> Verze: <b>1</b>	Bod zřídil (jméno, rok) Geodézie, n.p. Plzeň, 1980 Platnost od: 01.01.1980	Y X	<b>799153,15</b> <b>1097989,45</b>	SM5 <b>PŘÍBRAM 9-8</b> Místopisný náčrt
Popis, způsob stabilizace a určení bodu Bod je v rohu zahrady vlevo u silnice Starý Smolivec - Hvoždčany. Umělý mezník M2. Polygonovým pořadem.		nadm výška	<b>536,88</b>	
Poznámka		Nárys nebo detail		
ETRS89 B L H				

Bod <b>549</b> Verze: <b>1</b>	Bod zřídil (jméno, rok) Geodézie, n.p. Plzeň, 1980 Platnost od: 01.01.1980	Y X	<b>798424,56</b> <b>1098321,23</b>	SM5 <b>PŘÍBRAM 9-9</b> Místopisný náčrt
Popis, způsob stabilizace a určení bodu Bodem je jihovýchodní roh hájovny "Hajdrbalna" čp. 55 u obce Starý Smolivec. Roh budovy. Rajonem.		nadm výška		
Poznámka		Nárys nebo detail		
ETRS89 B L H				

Kat.území **697206 Starý Smolivec**

Obec **558061 Mladý Smolivec**

Okres **CZ0324 Plzeň-jih**

Bod <b>550</b>	Bod zřídil (jméno, rok) 1980	Geodézie, n.p. Plzeň,	Y <b>799663,55</b>	SM5	PŘÍBRAM 9-9
Verze: <b>1</b>	Platnost od: 01.01.1980		X <b>1098424,22</b>	Místopisný náčrt	
Popis, způsob stabilizace a určení bodu			nadm		
Bodem je východní roh kapličky západně od silnice Mladý Smolivec - Starý Smolivec.			výška		
Rajonem.			Nárys nebo detail		
Poznámka					
ETRS89 B L H					
Bod <b>551</b>	Bod zřídil (jméno, rok) 1980	Geodézie, n.p. Plzeň,	Y <b>798278,81</b>	SM5	PŘÍBRAM 9-9
Verze: <b>1</b>	Platnost od: 01.01.1980		X <b>1098393,22</b>	Místopisný náčrt	
Popis, způsob stabilizace a určení bodu			nadm		
Bod je vpravo od silnice Starý Smolivec - Hvoždany. Umělý mezník M2. Polygonovým pořadem.			výška		
Poznámka			Nárys nebo detail		
ETRS89 B L H					
Bod <b>552</b>	Bod zřídil (jméno, rok) 1980	Geodézie, n.p. Plzeň,	Y <b>798181,20</b>	SM5	PŘÍBRAM 9-9
Verze: <b>1</b>	Platnost od: 01.01.1980		X <b>1099007,03</b>	Místopisný náčrt	
Popis, způsob stabilizace a určení bodu			nadm		
Bod je jihozápadně od obce Starý Smolivec, v rohu lesa, vlevo od vodoteče ve směru toku. Umělý mezník M2. Polygonovým pořadem.			výška		
Poznámka			Nárys nebo detail		
ETRS89 B L H					

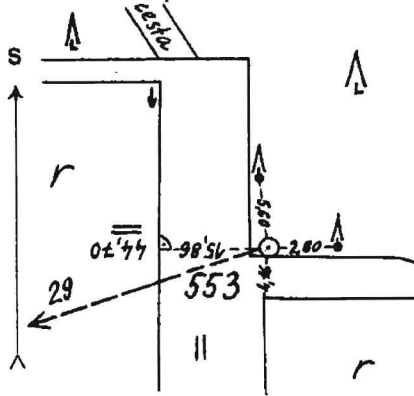
# GEODETICKÉ ÚDAJE O BODECH PODROBNÉHO POLOHOVÉHO BODOVÉHO POLE Údaje katastru nemovitostí

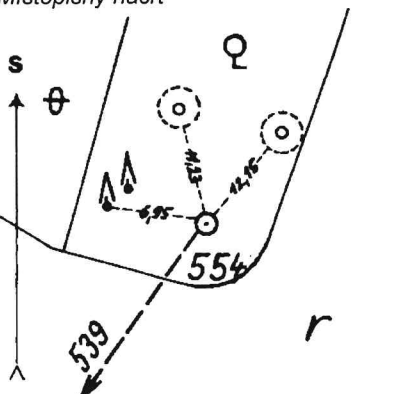
Platnost k: 22.10.2020 07:48

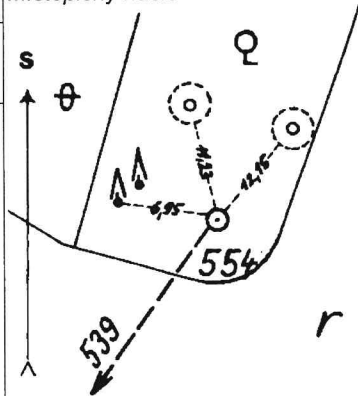
Kat.území **697206 Starý Smolivec**

Obec **558061 Mladý Smolivec**

Okres **CZ0324 Plzeň-jih**

Bod	<b>553</b>	Bod zřídil (jméno, rok)	Geodézie, n.p. Plzeň, 1980	Y	<b>797914,53</b>	SM5 <b>PŘÍBRAM 9-9</b> Místopisný náčrt
Verze:	<b>1</b>	Platnost od:	01.01.1980	X	<b>1098544,52</b>	
Popis, způsob stabilizace a určení bodu				nadm		
Bod je ve vzdálenosti 1,6 km východně od obce Starý Smolivec, v rohu lesa. Umělý mezník M2. Polygonovým pořadem.				výška	<b>528,71</b>	
Poznámka				Nárys nebo detail		
ETRS89 B L H						

Bod	<b>554</b>	Bod zřídil (jméno, rok)	Geodézie, n.p. Plzeň, 1980	Y	<b>799987,91</b>	SM5 <b>PŘÍBRAM 9-9</b> Místopisný náčrt
Verze:	<b>1</b>	Platnost od:	01.01.1980	X	<b>1098194,52</b>	
Popis, způsob stabilizace a určení bodu				nadm		
Bod je ve vzdálenosti 0,3 km severozápadně od obce Starý Smolivec, v rohu lesa. Umělý mezník M2. Rajonem s kontrolou.				výška	<b>572,46</b>	
Poznámka				Nárys nebo detail		
ETRS89 B L H						

Bod <b>554</b> Verze: <b>1</b>	Bod zřídil (jméno, rok) Geodézie, n.p. Plzeň, 1980 Platnost od: 01.01.1980	Y	<b>799987,91</b>	SM5	PŘÍBRAM 9-9
		X	<b>1098194,52</b>	Místopisný náčrt	
Popis, způsob stabilizace a určení bodu Bod je ve vzdálenosti 0,3 km severozápadně od obce Starý Smolivec, v rohu lesa. Umělý mezník M2. Rajonem s kontrolou.		nadm	572,46		
		výška			
Poznámka		Nárys nebo detail			
ETRS89 B		L	H		