

Dodatek č. 1




ke smlouvě o dílo č. 426-2020-508101 ze dne 17. 6. 2020

podle § 2586 a následujících zákona č. 89/2012 Sb., občanský zákoník (dále jen „NOZ“)

mezi smluvními stranami

Objednatel:	Česká republika – Státní pozemkový úřad
Sídlo:	Husinecká 1024/11a, 130 00 Praha 3 – Žižkov
Zastoupen:	Ing. Pavlem Pojerem, ředitelem Krajského pozemkového úřadu pro Ústecký kraj
Ve smluvních záležitostech oprávněn jednat:	Ing. Pavel Pojer, ředitel Krajského pozemkového úřadu pro Ústecký kraj
V technických záležitostech oprávněn jednat:	Ing. Lucie Rajmová, odborný rada, Pobočka Louny
Adresa:	Pražská 765, 440 01 Louny
Telefon:	+ 420 727 927 473
E-mail :	louny.pk@spucr.cz
ID DS:	z49per3
Bankovní spojení:	ČNB
Číslo účtu:	3723001/0710
IČO:	01312774
DIČ:	CZ01312774 - není plátce DPH

(dále jen „objednatel“)

Zhotovitel:	GEOREAL spol. s r.o.
Sídlo:	Hálkova 1059/12, 301 00 Plzeň
Zastoupen:	Martinem Vondráčkem, jednatelem
ve smluvních záležitostech oprávněn jednat:	Martin Vondráček, jednatel
v technických záležitostech oprávněn jednat:	
Telefon:	
E-mail :	
ID DS:	s85762s
Bankovní spojení:	Česká spořitelna, a.s.
Číslo účtu:	0720092329/0800
IČO:	40527514
DIČ:	CZ40527514
Společnost je zapsaná v obchodním rejstříku vedeném:	KS v Plzni, oddíl C, vložka 1442

(dále jen „zhotovitel“)

Smluvní strany uzavřely níže uvedeného dne, měsíce a roku tento dodatek smlouvy o dílo, uzavřené na základě výsledku zadávacího řízení podle zákona č. 134/2016 Sb., o zadávání veřejných zakázek, ve znění pozdějších předpisů.

Článek I.

Předmět a účel dodatku smlouvy

- 1.1. Úprava termínu plnění pro zjišťování průběhu hranic obvodů KoPÚ a navazujících etap prací z důvodu epidemiologických opatření, na základě kterých nebylo možné konání úvodního jednání a zjišťování hranic obvodů KoPÚ.
- 1.2. V souladu s bodem 11.8. SoD č. 426-2020-508101 dochází z výše uvedeného důvodu k posunutí termínů plnění dílčí části 3.4.3. Zjišťování hranic obvodů KoPÚ, geometrický plán pro stanovení obvodů KoPÚ, předepsaná stabilizace dle vyhl. č. 357/2013 Sb., 3.4.3. Zjišťování hranic pozemků neřešených dle § 2 zákona – z termínu 30. 4. 2022 na termín 31. 10. 2022. Zároveň se posouvají termíny plnění navazujících dílčích částí 3.4.5. Dokumentace k soupisu nároků vlastníků pozemků z termínu 31. 7. 2022 na termín 31. 1. 2023, 3.5.1. Vypracování plánu společných zařízení včetně dílčích částí 3.5.i.a) – c) z termínu 30. 11. 2022 na termín 31. 5. 2023 a 3.5.2. Vypracování návrhu nového uspořádání pozemků k vystavení dle § 11 odst. 1 zákona z termínu 30. 11. 2023 na termín 31. 5. 2024.
- 1.3. V Položkovém výkazu činností, který je přílohou smlouvy o dílo, se upravují termíny plnění následovně:
 - V bodě 3.4.3. Zjišťování hranic obvodů KoPÚ, geometrický plán pro stanovení obvodů KoPÚ, předepsaná stabilizace dle vyhl. č. 357/2013 Sb. se termín plnění 30. 4. 2022 posunuje na termín **31. 10. 2022**.
 - V bodě 3.4.3. Zjišťování hranic pozemků neřešených dle § 2 zákona se termín plnění 30. 4. 2022 posunuje na termín **31. 10. 2022**.
 - V bodě 3.4.5. Dokumentace k soupisu nároků vlastníků pozemků se termín plnění 31. 7. 2022 posunuje na termín **31. 1. 2023**.
 - V řádku Přípravné práce celkem (3.4.1. – 3.4.5.) se termín plnění 31. 8. 2022 posunuje na termín **31. 1. 2023**.
 - V bodě 3.5.1. Vypracování plánu společných zařízení, včetně částí 3.5.i.a) – c), se termín plnění 30. 11. 2022 posunuje na termín **31. 5. 2023**.
 - V bodě 3.5.2. Vypracování návrhu nového uspořádání pozemků k vystavení dle § 11 odst. 1 zákona se termín plnění 30. 11. 2023 posunuje na termín **31. 5. 2024**.

Článek II.

Závěrečná ustanovení

- 2.1. Ostatní ujednání uvedené v původní smlouvě o dílo se nemění.
- 2.2. Tento dodatek č. 1 je nedílnou součástí smlouvy č. 426-2020-508101 k provedení díla s názvem „Komplexní pozemkové úpravy v k. ú. Nové Sedlo u Žatce”.
- 2.3. Nedílnou součástí tohoto dodatku je příloha č. 1 – Položkový výkaz činností.

- 2.4. Dodatek nabývá platnosti dnem podpisu smluvních stran a účinnosti dnem jeho uveřejnění v registru smluv dle § 6 odst. 1 zákona č. 340/2015 Sb., o zvláštních podmínkách účinnosti některých smluv a o registru smluv (zákon o registru smluv), ve znění pozdějších předpisů.
- 2.5. Objednatel i zhotovitel prohlašují, že si dodatek přečetli a že souhlasí s jeho obsahem, dále prohlašují, že dodatek nebyl sepsán v tísni ani za nápadně nevýhodných podmínek. Na důkaz své pravé a svobodné vůle připojují své podpisy.

V Teplicích dne 09.08.2021

V Plzni dne 05.08.2021



Ing. Pavel Pojer
ředitel Krajského pozemkového úřadu
pro Ústecký kraj

Martin Vondráček
jednatel GEOREAL spol. s r.o.

Příloha:

1. Položkový výkaz činností



Položkový výkaz činností - Příloha č. 1 k dodatku č. 1 Smlouvy o dílo - Komplexní pozemkové úpravy v k. ú. Nové Sedlo u Žatce

	Hlavní celek / dílčí část	MJ	Počet MJ	Cena za MJ bez DPH v Kč 10)	Cena bez DPH celkem v Kč 10)	Termín dle čl. 5.1. smlouvy o dílo
3.4.	Přípravné práce					
3.4.1.	Revize stávajícího bodového pole	bod	7	1 000,00	7 000,00	31.08.2021
	Doplnění stávajícího bodového pole	bod	3	3 000,00	9 000,00	
3.4.2.	Podrobné měření polohopisu v obvodu KoPÚ mimo trvalé porosty	ha	525	500,00	262 500,00	31.08.2021
	Podrobné měření polohopisu v obvodu KoPÚ v trvalých porostech	ha	0	1 000,00	0,00	
3.4.3.	Zjišťování hranic obvodů KoPÚ, geometrický plán pro stanovení obvodů KoPÚ, předepsaná stabilizace dle vyhl. č. 357/2013 Sb.	100 bm	168	2 000,00	336 000,00	30.10.2022
	Zjišťování hranic pozemků neřešených dle § 2 zákona	100 bm	7	2 000,00	14 000,00	30.10.2022
	Vyhotovení podkladů pro případnou změnu katastrální hranice	100 bm	1	2 000,00	2 000,00	
3.4.4.	Rozbor současného stavu	ha	525	200,00	105 000,00	30.11.2021
3.4.5.	Dokumentace k soupisu nároků vlastníků pozemků	ha	525	200,00	105 000,00	31.01.2023
Přípravné práce celkem (3.4.1.-3.4.5.) bez DPH v Kč					840 500,00	31.08.2022
3.5.	Návrhové práce					
3.5.1.	Vypracování plánu společných zařízení	ha	525	500,00	262 500,00	31.05.2023
3.5.1.i.a)	Výškopisné zaměření zájmového území v obvodu KoPÚ v trvalých a mimo trvalé porosty	ha	28	500,00	14 000,00	
3.5.1.i.b)	Potřebné podélné profily, příčné řezy a podrobné situace liniových staveb PSZ pro stanovení plochy záboru půdy stavbami	100 bm	93	500,00	46 500,00	
3.5.1.i.c)	Potřebné podélné profily, příčné řezy a podrobné situace vodohospodářských staveb PSZ pro stanovení plochy záboru půdy stavbami	100 bm	0	50 000,00	0,00	
3.5.2.	Vypracování návrhu nového uspořádání pozemků k vystavení dle § 11 odst. 1 zákona	ha	525	600,00	315 000,00	31.05.2024
3.5.3.	Předložení aktuální dokumentace návrhu KoPÚ	ks	2	10 000,00	20 000,00	do 1 měsíce od výzvy zadavatele
Návrhové práce celkem (3.5.1.-3.5.3.) bez DPH v Kč					658 000,00	
3.6.	Mapové dílo	ha	525	400,00	210 000,00	do 3 měsíců od výzvy objednatele
Mapového dílo celkem (3.6.) bez DPH v Kč					210 000,00	
Rekapitulace hlavních fakturačních celků						
1. Přípravné práce celkem (3.4.1.-3.4.5.) bez DPH v Kč					840 500,00	
2. Návrhové práce celkem (3.5.1.-3.5.3.) bez DPH v Kč					658 000,00	
3. Mapové dílo celkem (3.6.) bez DPH v Kč					210 000,00	
Celková cena bez DPH v Kč					1 708 500,00	

DPH 21% v Kč	358 785,00
Celková cena díla včetně DPH v Kč	2 067 285,00

V Teplicích dne 09.08.2021

V Plzni dne 05.08.2021

Za objednatele:

Za zhotovitele:



.....
Ing. Pavel Pojer
ředitel KPÚ pro Ústecký kraj

.....
Martin Vondráček
jednatel