

LEGENDA NAVRHOVANÝCH OBJEKTŮ:

NAVRHOVANÁ OPATŘENÍ

TRVALÁ ZÁTOPA

DOČASNÁ ZÁTOPA

POLNÍ CESTA - ASFALTOBETON

POLNÍ CESTA - VIBROVANÝ ŠTĚRK

POLNÍ CESTA - KRAJNICE

14/2

MAPA KN

LEGENDA OZELENĚNÍ

NAVRŽENÝ STROM

NÁVRH ZATRAVNĚNÍ

NÁVRH KEŘOVÉ SKUPINY

SO 01 VEGETAČNÍ ÚPRAVY

LEGENDA STÁVAJÍCÍCH SÍTÍ:

STÁVAJÍCÍ SDĚLOVACÍ KABEL

STÁVAJÍCÍ VODOVOD

BEZP. PÁSMO PLYNOVODU DN 700, 200 m

NADZEMNÍ VEDENÍ VN

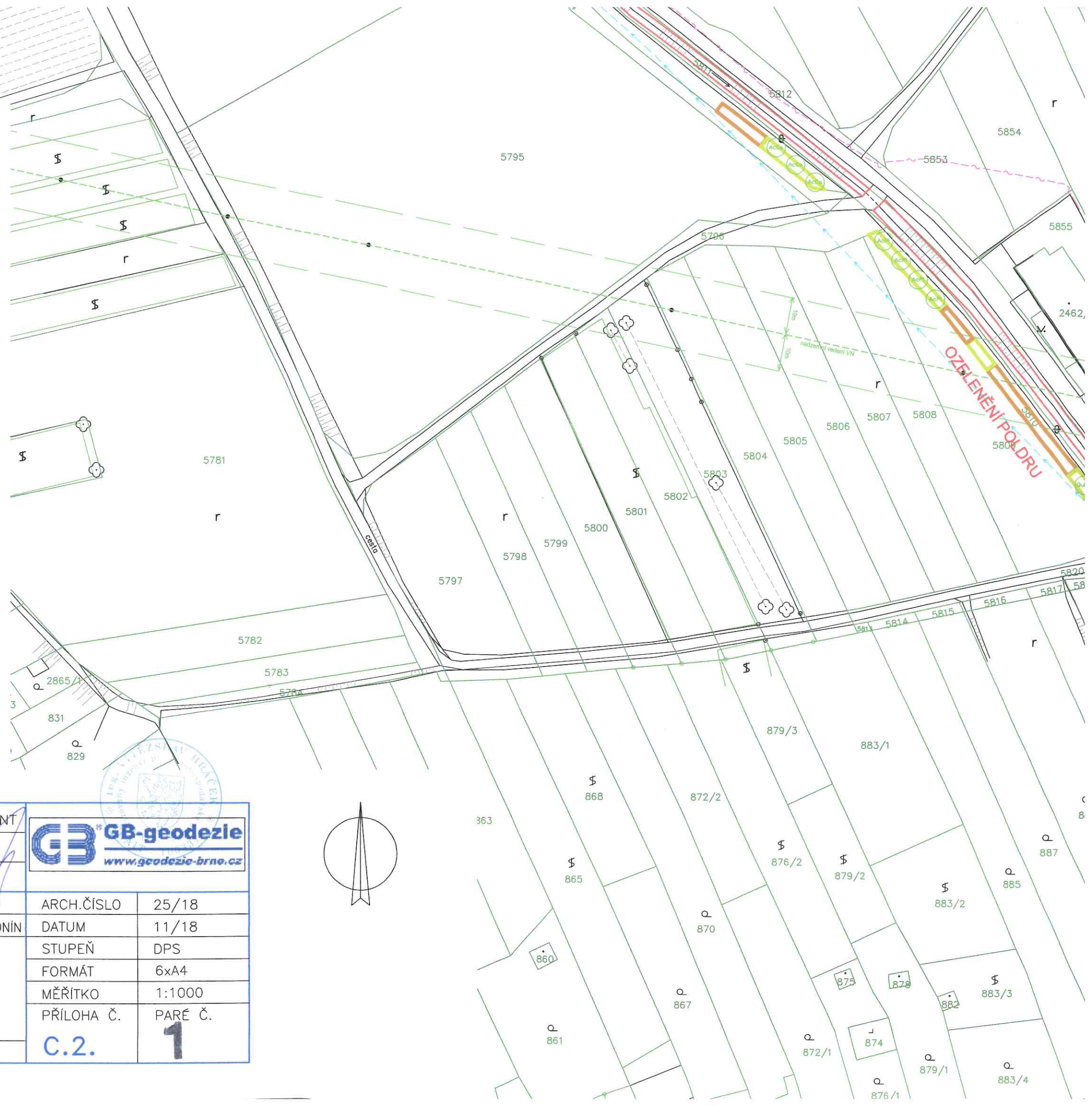
PŘELOŽENÍ STÁVAJÍCÍCH SÍTÍ

PŘELOŽKY STÁVAJÍCÍCH SÍTÍ:

PRODLOUŽENÍ ODPADU Z VODOJEMU (IO 03)

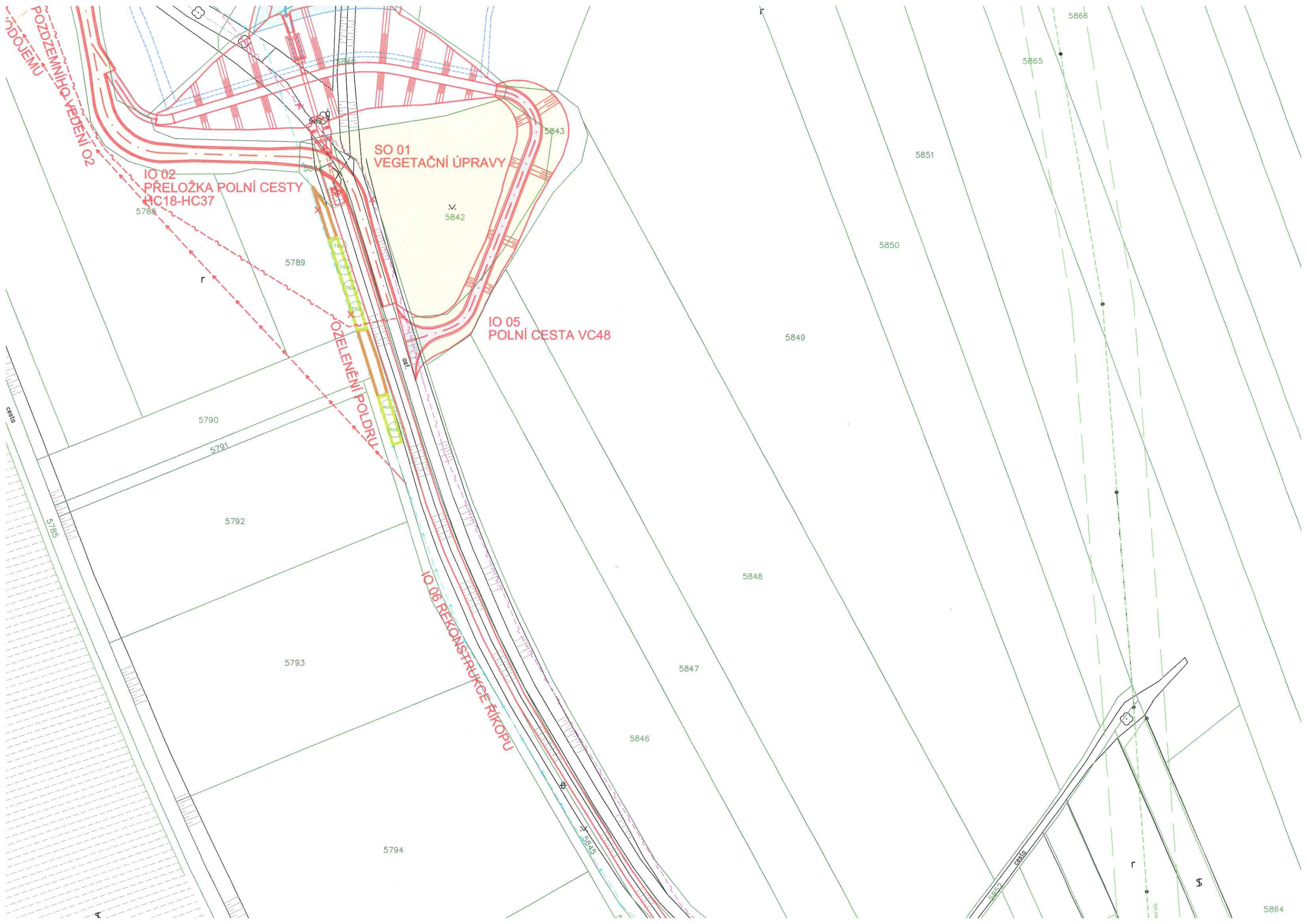
PŘELOŽKA SDĚLOVACÍHO KABELU (IO 04)

PŘELOŽKA VODOVODU (IO 03)

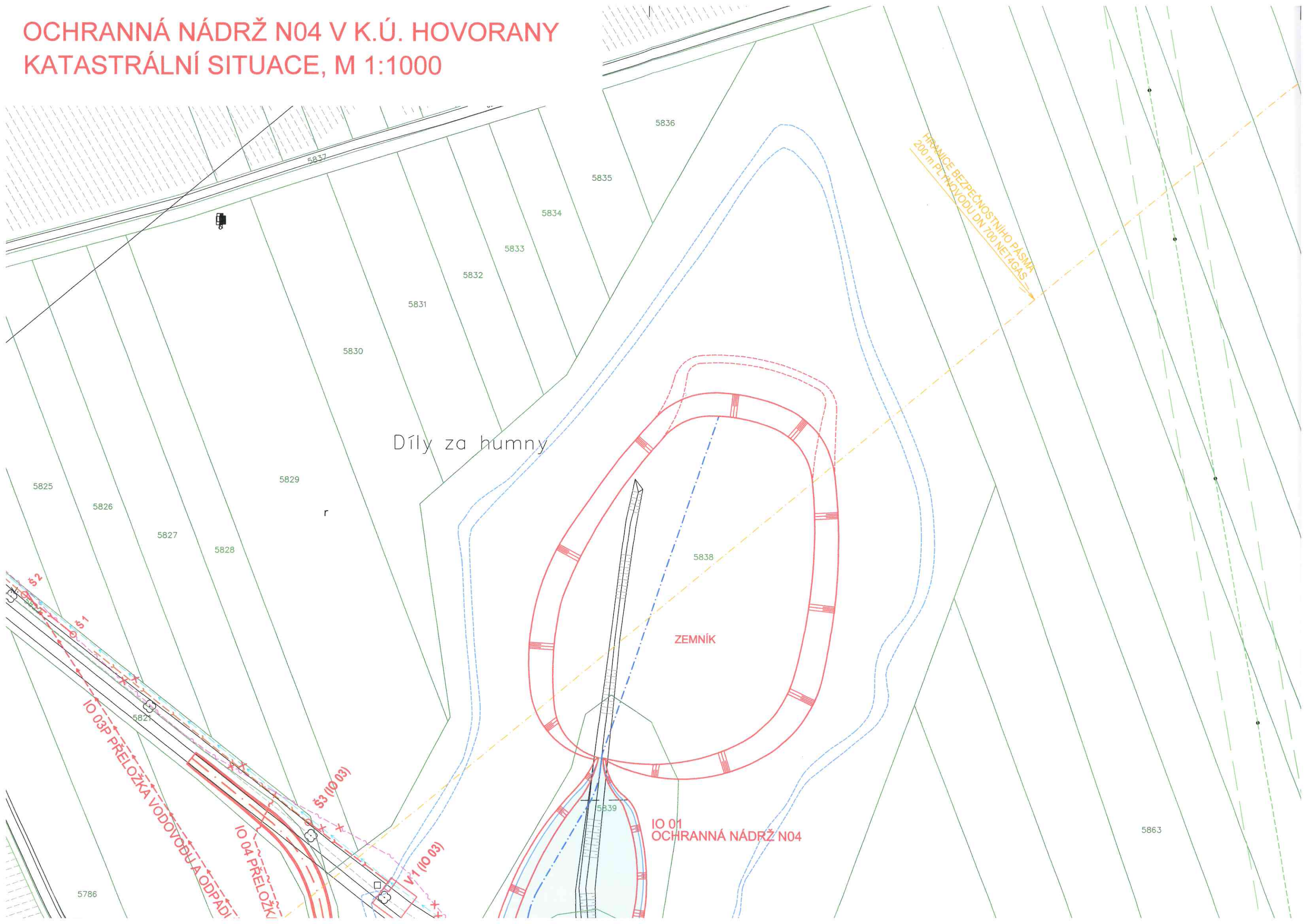


VYPRACOVAL		ZODP. PROJEKTANT		VED. PROJEKTANT		 GB-geodezie www.geodezie-brno.cz	
Ing. Samková		Ing. Malý		Ing. Hráček			
KRAJ	JIHOMORAVSKÝ	K.Ú.	HOVORANY			ARCH.ČÍSLO	25/18
INVESTOR	ČR SPÚ–KRAJSKÝ PÚ PRO JMK–POBOČKA HODONÍN					DATUM	11/18
STAVBA AKCE	OCHRANNÁ NÁDRŽ NO4					STUPEŇ	DPS
						FORMÁT	6xA4
						MĚŘÍTKO	1:1000
OBJEKT	KATASTRÁLNÍ SITUACE					PŘÍLOHA Č.	PARÉ Č.
OBSAH						C.2.	1





OCHRANNÁ NÁDRŽ N04 V K.Ú. HOVORANY
KATASTRÁLNÍ SITUACE, M 1:1000



Ž N04 V K.Ú. HOVORANY
UACE, M 1:1000

