



Toto rozhodnutí nabylo právní moci dne

10.5.2018

Městský úřad Blovice  
odbor stavební a dopravní

5



## MĚSTSKÝ ÚŘAD BLOVICE

Odbor stavební a dopravní

Masarykovo náměstí 143, 336 01 Blovice, tel.: 371 516 111

Spis.zn.: MUBlov 18170/17  
Č.j.: MUBlov 05153/18/DO/He  
Vyřizuje: Hellerová

V Blovicích 09.04.2018

**Státní pozemkový úřad  
KPÚ pro Plzeňský kraj  
IČ: 013 12 774  
Nerudova 2672/35  
301 00 Plzeň**

## VEŘEJNÁ VYHLÁŠKA STAVEBNÍ POVOLENÍ

Městský úřad Blovice, odbor stavební a dopravní, jako silniční správní a speciální stavební úřad příslušný podle § 40 odst. 4 písm. a) zákona č. 13/1997 Sb., o pozemních komunikacích, ve znění pozdějších předpisů (dále jen zákon o pozemních komunikacích) a podle § 15 odst. 1 zákona č. 183/2006 Sb., o územním plánování a stavebním řádu ve znění pozdějších předpisů (dále jen stavební zákon) přezkoumal podle § 109 až 114 stavebního zákona žádost o stavební povolení, kterou dne 22.12.2017 podal **Státní pozemkový úřad, IČ: 013 12 774, se sídlem Husinecká 1024/11a, 130 00 Praha** zastoupený společností **D PROJEKT PLZEŇ Nedvěd s.r.o., IČ: 263 88 791, se sídlem Útušice 66, 332 09 Štěnovice** (dále jen "stavebník") a na základě tohoto přezkoumání **vydává** podle § 115 stavebního zákona a v souladu s § 18c vyhlášky č. 503/2006 Sb., o podrobnější úpravě územního rozhodování, územního opatření a stavebního řádu v platném znění,

### **s t a v e b n í   p o v o l e n í**

na stavbu:

**„Stavba polní cesty VPC 2 v k.ú. Zhůř a k.ú. Chocenice“**

na pozemcích parc. č. 461, 464, 484, 487 v katastrálním území Zhůř a pozemku parc.č. 650/1 v katastrálním území Chocenice (dále jen stavba).

**Stavba obsahuje** výstavbu polní cesty VPC 2 v kategorii P 4/30, která bude pokračováním místní komunikace v osadě Cihelna a bude končit stykovou křižovatkou se stávající místní komunikací do obce Chocenice. Součástí stavby je sejmutí ornice, kácení mimolesní zeleně, odvodnění, hospodářské sjezdy. Stavba je členěna na stavební objekty:

SO 101 – Polní cesta v katastrálním území Zhůř – komunikace v úseku od místa napojení na místní komunikaci v osadě Cihelna po hranici s katastrálním územím Chocenice v délce 1755 m. Řešena je jako jednopruhová polní cesta s šířkou zpevnění 3 m, v místě výhyben 6 m. Součástí je styková křižovatka s účelovou komunikací do obce Zhůř.

SO 102 – Polní cesta v katastrálním území Chocenice – komunikace od hranice katastrálních území (pokračování SO 101) po stykovou křižovátku se stávající místní komunikací do obce Chocenice v délce cca 3,2 m.

**Pro provedení stavby se stanoví tyto podmínky:**

1. Stavba bude provedena podle projektové dokumentace ověřené ve stavebním řízení, kterou autorizoval Ing. Karel Nedvěd, autorizovaný inženýr pro dopravní stavby, ČKAIT – 0200110. Případné změny nesmí být provedeny bez předchozího povolení stavebního úřadu.
2. Za správnost vypracované projektové dokumentace ručí její zpracovatel.
3. Stavebník nejméně 10 dní před zahájením stavby oznámí stavebnímu úřadu termín zahájení stavby a název a sídlo stavebního podnikatele, který bude stavbu provádět.
4. Před zahájením prací budou vytýčena v místě stavby veškerá podzemní vedení a bude zajištěna jejich ochrana.
5. Při provádění stavby je nutno dodržovat předpisy týkající se bezpečnosti práce a technických zařízení, dbát na ochranu zdraví osob na staveništi.
6. Na stavbě bude veden v souladu s § 157 stavebního zákona stavební deník.
7. Na stavbě bude na viditelném místě umístěn štítek „stavba povolena“, který stavebník obdrží po nabytí právní moci stavebního povolení. Štítek bude zajištěn proti povětrnostním vlivům a sejmut až po dokončení stavby.
8. Stavebník oznámí stavebnímu úřadu tyto fáze výstavby pro kontrolní prohlídky stavby:  
po dokončení stavby
9. Nakládání s odpady musí být prováděno v souladu se zákonem č.185/2001 Sb., o odpadech a o změně některých dalších zákonů, v platném znění, a prováděcími vyhláškami k tomuto zákonu. Před vydáním kolaudačního souhlasu budou stavebnímu úřadu předloženy doklady o likvidaci odpadů ze stavby.
10. Budou dodrženy povinnosti vyplývající z § 22 a 23 zákona č. 20/1987 Sb., o státní památkové péči v platném znění.
11. Sousedská práva nesmějí být stavbou dotčena, ani majetek poškozen.
12. V průběhu realizace stavby budou přijata taková opatření, aby nedošlo ke znečištění okolních pozemních komunikací staveništní dopravou. Pokud se tak stane, zajistí zhotovitel čištění dotčených komunikací.
13. Pozemky sousedící se stavbou budou nejpozději v době dokončení stavebních prací uvedeny do řádného stavu.
14. Stavba bude dokončena nejpozději do dvou let od nabytí právní moci tohoto rozhodnutí.
15. Budou splněny podmínky stanoviska odboru životního prostředí Městského úřadu Blovic, vydaného jako součást koordinovaného stanoviska Městského úřadu Blovic dne 18.12.2017 pod č. j. MUBlov 16680/17/OŠ/Hjk:
  - Budou respektována ustanovení zákona č. 201/2012 Sb. o ochraně ovzduší, ve znění pozdějších předpisů. Prašnost při pohybu techniky v místě stavby a při provádění výkopových prací bude v maximální možné míře omezena.
  - Při realizaci akce bude s odpady nakládáno dle zákona č. 185/2001 Sb., o odpadech ve znění pozdějších předpisů.
16. Budou dodrženy podmínky rozhodnutí Obecního úřadu Chocenice č. j. 64/17 ze dne 27.11.2017 ve věci povolení kácení dřevin v souvislosti s výše uvedenou stavbou.
17. Budou dodrženy podmínky rozhodnutí Obecního úřadu Chocenice č. j. 6/2018 ze dne 22.01.2018 ve věci povolení připojení komunikací.
18. Bude respektováno závazné stanovisko Hasičského záchranného sboru Plzeňského kraje vydané dne 04.12.2017 pod č. j. HSPM-5798-2/2017 ÚPP.
19. Budou dodrženy podmínky stanoviska Státního pozemkového úřadu, odboru vodohospodářských staveb, č. j. SPU 559564/2017 ze dne 11.01.2018:
  - Křížení hlavního odvodňovacího zařízení (dále jen HOZ) s polní cestou bude provedeno v souladu s ČSN 75 4030 Křížení a souběhy melioračních zařízení s dráhami, pozemními komunikacemi a vedeními

- Zástupce SPÚ, odboru vodohospodářských staveb, bude přizván na kontrolní dny související s dotčením staveb vodních děl HOZ, zejména před a po provedení obetonování potrubí a zásypem potrubí, k přebíraným opraveným úsekům mu budou předány kopie dokladů o provedených zkouškách, prohlášení o shodě apod. (kontaktní osoba Ing. Václav Dubský, tel. 723 647 450, email: v.dubsky@spucr.cz)
20. Budou dodrženy podmínky stanoviska Povodí Vltavy, státní podnik, vydaného dne 30.11.2017 pod značkou 66527/2017-342/Li, SP-2017/15183:
- Stavbou cesty nesmí být narušena funkčnost systematického odvodnění zemědělských pozemků (meliorací).
  - Při provádění stavby je nutno zohlednit křížení navržené cesty VPC 2 s trasou drobného vodního toku IDVT 10260153 (neuvedeno v PD) a zajistit zachování trasy tohoto vodního toku až do jeho vyústění do recipientu.
  - V případě, že se navrhovaná výměna potrubí hlavních bude týkat i budování nových výústních objektů do Chocenického potoka, bude správce toku Chocenický potok přizván k zahájení prací (p. Panuška, tel. 724 268 538).
21. Budou splněny podmínky stanoviska společnosti GridServices, s.r.o., č. j. 5001625671 ze dne 19.12.2017:
- Polní cesta v souběhu s vysokotlakým plynovodem (dále jen VTL plynovod) bude vedena mimo ochranné pásmo VTL plynovodu, tj. 4 m od plynovodu.
  - V místě křížení polní cesty s VTL plynovodem budou položeny nad plynovodem silniční panely, a to kolmo k ose plynovodu do pískového lože min 0,8 m (a více) nad plynovod a to v celé šíři polní cesty.
  - Svodný příkop v souběhu s VTL plynovodem umístit mimo ochranné pásmo VTL plynovodu (4 m od plynovodu). V místech křížení svodného příkopu s VTL plynovodem nesnižovat stávající krytí VTL plynovodu. V případě potřeby budou na dno svodného příkopu v místě křížení s VTL plynovodem položeny žlabovky.
  - Vpusti trativodu situovat min. 4 m od okraje VTL plynovodu. Nejmenší vzdálenost mezi povrchy potrubí plynovodu a trativodu při křížení je 0,1 m.
  - Před zahájením prací bude plynárenské zařízení vytyčeno, a to na základě žádosti (viz [www.gridservices.cz/ds-vytyceni-pz/](http://www.gridservices.cz/ds-vytyceni-pz/))
  - Výkopové a zemní práce v ochranném pásmu provádět pokud možno ručně s ohledem na existenci plynárenského zařízení.
  - Nebudou poškozeny nadzemní části VTL plynovodu (orientační sloupky, uzávěry atd.).
  - Krytí VTL plynovodu nebude snižováno ani zvyšováno.
  - V ochranném pásmu VTL plynovodu nebude skladován žádný stavební ani jiný materiál.
  - Případné dočasné zařízení staveniště (maringotky, mobilní buňky atd.) bude umístěno mimo bezpečnostní pásmo VTL plynovodu.
  - Po dobu výstavby bude VTL plynovod vhodným způsobem zabezpečen proti mechanickému poškození (přejezdy zabezpečit silničními panely, ochranné pásmo VTL plynovodu ohraničit výstražnou páskou).
  - Před záhozem v místě styku s VTL plynovodem bude přizván zaměstnanec GridServices, s.r.o. – Regionální oblast RO Čechy 1 ke kontrole dodržení výše uvedených podmínek ([www.Gridservices.cz](http://www.Gridservices.cz)).
  - Za stavební činnosti se pro účely tohoto stanoviska považují všechny činnosti prováděné v ochranném pásmu plynárenského zařízení (tzn. i bezvýkopové technologie a terénní úpravy) a činnosti mimo ochranné pásmo, pokud by takové činnosti mohly ohrozit bezpečnost a spolehlivost plynárenského zařízení a plynovodních přípojek (např. trhací práce, sesuvy půdy, vibrace, apod.).
  - Stavební činnosti je možné realizovat pouze při dodržení podmínek stanovených v tomto stanovisku. Nebudou-li tyto podmínky dodrženy, budou stavební činnosti považovány dle § 68 zákona č. 458/2000 Sb. ve znění pozdějších předpisů za činnost bez našeho předchozího souhlasu. Při každé změně projektu nebo stavby (zejména trasy navrhovaných inženýrských sítí) je nutné požádat o nové stanovisko k této změně.
  - Před zahájením stavební činnosti bude provedeno vytyčení trasy a přesné určení uložení plynárenského zařízení a plynovodních přípojek. Vytyčení trasy provede příslušná provozní oblast (formulář a kontakt naleznete na [www.gridservices.cz](http://www.gridservices.cz) nebo

nonstop Zákaznická linka 840 113 355). Při žádosti uvede žadatel naši značku (číslo jednací) uvedenou v úvodu tohoto stanoviska. O provedeném vytyčení trasy bude sepsán protokol. Přesné určení uložení plynárenského zařízení a plynovodních přípojek je povinen provést stavebník na svůj náklad. Bez vytyčení a přesného určení uložení plynárenského zařízení a plynovodních přípojek stavebníkem nesmí být vlastní stavební činnosti zahájeny. Vytyčení plynárenského zařízení a plynovodních přípojek považujeme za zahájení stavební činnosti.

- Bude dodržena mj. ČSN 73 6005, TPG 702 04, zákon č. 458/2000 Sb. ve znění pozdějších předpisů, případně další předpisy související s uvedenou stavbou.
  - Pracovníci provádějící stavební činnosti budou prokazatelně seznámeni s polohou plynárenského zařízení a plynovodních přípojek, rozsahem ochranného pásma a těmito podmínkami.
  - Při provádění stavební činnosti, vč. přesného určení uložení plynárenského zařízení, je stavebník povinen učinit taková opatření, aby nedošlo k poškození plynárenského zařízení a plynovodních přípojek nebo ovlivnění jeho bezpečnosti a spolehlivosti provozu. Nebude použito nevhodného nářadí, zemina bude těžena pouze ručně bez použití pneumatických, elektrických, bateriových a motorových nářadí.
  - Odkryté plynárenské zařízení a plynovodní přípojky budou v průběhu nebo při přerušení stavební činnosti řádně zabezpečeny proti jejich poškození.
  - V případě použití bezvýkopových technologií (např. protlaku) bude před zahájením stavební činnosti provedeno úplné obnažení plynárenského zařízení a plynovodních přípojek v místě křížení na náklady stavebníka. V případě, že nebude tato podmínka dodržena, nesmí být použita bezvýkopová technologie.
  - Stavebník je povinen neprodleně oznámit každé i sebemenší poškození plynárenského zařízení nebo plynovodních přípojek (vč. izolace, signalizačního vodiče, výstražné fólie atd.) na telefon 1239.
  - Před provedením zásypu výkopu bude provedena kontrola dodržení podmínek stanovených pro stavební činnosti, kontrola plynárenského zařízení a plynovodních přípojek. Kontrolu provede příslušná provozní oblast (kontakt viz výše). Při žádosti uvede žadatel naši značku (číslo jednací) uvedenou v úvodu tohoto stanoviska. Povinnost kontroly se vztahuje i na plynárenská zařízení, které nebylo odhaleno. O provedené kontrole bude sepsán protokol. Bez provedené kontroly nesmí být plynárenské zařízení a plynovodní přípojky zasypány. V případě, že nebudou dodrženy výše uvedené podmínky, je stavebník povinen na základě výzvy provozovatele plynárenského zařízení a plynovodních přípojek, nebo jeho zástupce, doložit průkaznou dokumentaci o nepoškození plynárenského zařízení a plynovodních přípojek během výstavby, nebo provést na své náklady kontrolní sondy v místě styku stavby s plynárenským zařízením a plynovodními přípojkami.
  - Plynárenské zařízení a plynovodní přípojky budou před zásypem výkopu řádně podsypány a obsypány těženým pískem, bude provedeno zhutnění a bude osazena výstražná fólie žluté barvy, vše v souladu s ČSN EN 12007-1-4, TPG 702 01, TPG 702 04.
  - Neprodleně po skončení stavební činnosti budou řádně osazeny všechny poklopy a nadzemní prvky plynárenského zařízení a plynovodních přípojek.
  - Poklopy uzávěrů a ostatních armatur na plynárenském zařízení a plynovodních přípojkách, včetně hlavních uzávěrů plynu (HUP) na odběrném plynovém zařízení udržovat stále přístupné a funkční po celou dobu trvání stavební činnosti.
  - Případné zřizování stavenišť, skladování materiálů, stavebních strojů apod. bude realizováno mimo ochranné pásmo plynárenského zařízení a plynovodních přípojek (není-li ve stanovisku uvedeno jinak).
  - Bude zachována hloubka uložení plynárenského zařízení a plynovodních přípojek (není-li ve stanovisku uvedeno jinak).
  - Při použití nákladních vozidel, stavebních strojů a mechanismů zabezpečit případný přejezd přes plynárenské zařízení a plynovodní přípojky uložním panelů v místě přejezdu plynárenského zařízení.
22. Budou splněny podmínky vyjádření společnosti Česká telekomunikační infrastruktura a.s. ze dne 11.01.2018 vydaného pod značkou POS-PD-54-18:

- Před zahájením stavby musí být trasy kabelů vytýčeny jak polohově tak hloubkově a vyznačeny na terénu. V ochranném pásmu kabelů (tj. 1 m po obou stranách vedení) musí být zemní práce prováděny pouze ručně.
  - V rámci stavby požadujeme respektovat minimální krytí, vzdálenosti sítí v souběhu a křížení uvedené v ČSN 73 6005 Prostorová úprava vedení technického vybavení a ČSN 33 4050 Předpisy pro podzemní sdělovací vedení.
  - Jakákoli manipulace s telekomunikačním zařízením bez vědomí odpovědného pracovníka naší společnosti není dovolena. V případě kolizní situace s komunikačním vedením společnosti Česká telekomunikační infrastruktura a.s. kontaktujte Daniela Benetku, tel. 724 037 981.
23. Stavba bude dokončena do 3 roků od nabytí právní moci tohoto rozhodnutí.
24. Dokončenou stavbu lze užívat pouze na základě kolaudačního souhlasu podle § 122 stavebního zákona. O kolaudační souhlas požádá žadatel Městský úřad Blovice, Odbor stavební a dopravní, pro jeho vydání opatří závazná stanoviska dotčených orgánů, a k žádosti doloží zejména doklady o výsledcích předepsaných zkoušek a měření, o způsobilosti provozních zařízení a dokladů uvedených v podmínkách tohoto rozhodnutí.

Účastníci řízení, na něž se vztahuje rozhodnutí správního orgánu (§ 27 odst. 1 správního řádu):

- Státní pozemkový úřad, IČ: 013 12 774, se sídlem Husinecká 1024/11a, 130 00 Praha
- Obec Chocenice, IČ: 002 56 676, se sídlem Chocenice 67, 336 01 Blovice
- Václav Vaniš, nar. 22.11.1946, bydlíštěm Chocenice 50, 336 01 Blovice
- Jaroslava Vanišová, nar. 11.09.1951, bydlíštěm Chocenice 50, 336 01 Blovice
- Jana Sinkulová, nar. 27.09.1950, bydlíštěm 17. listopadu 2069, 440 01 Louny
- Ludmila Nováková, nar. 01.08.1954, bydlíštěm Chocenice 132, 336 01 Blovice

## Odůvodnění:

Dne 22.12.2017 podal Státní pozemkový úřad prostřednictvím zmocněnce žádost o vydání stavebního povolení na stavbu „Stavba polní cesty VPC 2 v k.ú. Zhůř a Chocenice“.

Stavební úřad zjistil, že předložená žádost nemá předepsané náležitosti a neposkytuje dostatečný podklad pro posouzení stavby. Stavebníka proto opatřením č. j. MUBlov 00313/18/DO/He ze dne 08.01.2018 vyzval k doplnění žádosti ve lhůtě do 28.02.2018 a řízení přerušil. Chybějící podklady byly doplněny dnem 07.02.2018.

Silniční správní úřad oznámil opatřením č. j. MUBlov 02745/18/DO/He ze dne 23.02.2018 zahájení stavebního řízení známým účastníkům řízení a dotčeným orgánům a upozornil je, že mohou své námítky k předmětné stavbě uplatnit nejpozději při ústním jednání, jinak k nim nebude přihlédnuto. Rovněž upozornil účastníky řízení, že k připomínkám a námítkám, které byly nebo mohly být uplatněny v územním řízení (regulačním plánu), nebude přihlížet. K projednání žádosti současně nařídil ústní jednání na úterý 27.03.2018.

V průběhu stavebního řízení přezkoumal speciální stavební úřad předloženou žádost, projednal ji s účastníky řízení a s dotčenými orgány a posoudil shromážděná stanoviska a vyjádření. Jednotlivá stanoviska a vyjádření získaná před a v průběhu stavebního řízení byla zvážena a využita při stanovení podmínek tohoto rozhodnutí, byly rovněž zohledněny požadavky správců dotčených inženýrských sítí.

Speciální stavební úřad stanovil i další podmínky, kterými zabezpečil ochranu veřejných zájmů. V provedeném stavebním řízení speciální stavební úřad přezkoumal předloženou žádost z hledisek uvedených v § 111 stavebního zákona, projednal ji s účastníky řízení a s dotčenými orgány a zjistil, že jejím uskutečněním nebo užíváním nejsou ohroženy zájmy chráněné stavebním zákonem, předpisy vydanými k jeho provedení a zvláštními předpisy. Protože nebyly shledány důvody, které by bránily povolení stavby, rozhodl speciální stavební úřad tak, jak je uvedeno ve výroku rozhodnutí, za použití ustanovení právních předpisů ve výroku uvedených.

## Stanoviska sdělili:

- Policie ČR, Krajské ředitelství policie Plzeňského kraje, Územní odbor Plzeň-venkov, DI, Anglické nábřeží 7, 306 09 Plzeň
- Hasičský záchranný sbor Plzeňského kraje, Kaplířova 9, 320 68 Plzeň,
- Krajská hygienická stanice Plzeňského kraje se sídlem v Plzni, Skrétova 15, 301 00 Plzeň,
- Státní pozemkový úřad, odbor vodohosp. staveb, Husinecká 1024/11a, 130 00 Praha,
- Městský úřad Blovice, odbor životního prostředí, Masarykovo náměstí 143, 336 01 Blovice,
- Městský úřad Blovice, odbor stavební a dopravní, Masarykovo náměstí 143, 336 01 Blovice
- Městský úřad Blovice, oddělení školství a památkové péče, Masarykovo náměstí 143, 336 01 Blovice,
- Povodí Vltavy, státní podnik, závod Berounka, Denisovo nábřeží 14, 301 00 Plzeň
- Klatovské rybářství – správa a.s., K letišti 442/II, 339 01 Klatovy,
- GridServices, s.r.o., Plynárenská 499/1, 657 02 Brno
- Česká telekomunikační infrastruktura a.s., Olšanská 2681/6, 130 00 Praha
- ČEZ Distribuce, a.s., Teplická 874/8, 405 02 Děčín
- NET4GAS, s.r.o., Na Hřebenech II 1718/8, 140 21 Praha 4
- České radiokomunikace a.s., Skokanská 2117/1, 169 00 Praha 6
- ČD Telematika a.s., Pernerova 2819/2a, 130 00 Praha 3
- Správa železniční dopravní cesty, státní organizace, Sušická 1168/23, 326 00 Plzeň
- České dráhy, a.s., Regionální správa majetku Praha, Prvního pluku 81/2a, 130 00 Praha 3
- Ministerstvo obrany, oddělení ochrany územních zájmů, Tychonova 221/1, 160 00 Praha 6
- Vodafone Czech Republic a.s., Náměstí Junkových 2, 155 00 Praha 5
- T-Mobile Czech Republic a.s., Tomíčková 2144/1, 148 00 Praha 4
- Telko Pro Services, a.s., Duhová 1531/3, 140 00 Praha 4

## Vypořádání s návrhy a námitkami účastníků:


- námitky účastníků nebyly vzneseny.


Vypořádání s vyjádřeními účastníků k podkladům rozhodnutí: účastníci se k podkladům rozhodnutí vyjádřili při ústním jednání dne 23. Března 2018.

**Poučení účastníků:**

Proti tomuto rozhodnutí se lze podle § 81 odst. 1 správního řádu odvolat do 15 dnů ode dne jeho doručení ke Krajskému úřadu Plzeňského kraje, odboru dopravy a silničního hospodářství, a to podáním učiněným u zdejšího správního orgánu. Odvoláním lze napadnout výrokovou část rozhodnutí, jednotlivý výrok nebo jeho vedlejší ustanovení. Odvolání jen proti odůvodnění rozhodnutí je nepřípustné.

Stavba nesmí být zahájena, dokud stavební povolení nenabude právní moci. Stavební povolení pozbývá podle § 115 odst. 4 stavebního zákona platnosti, jestliže stavba nebyla zahájena do 2 let ode dne, kdy nabylo právní moci.

  
Ing. Anna Mašková  
vedoucí odboru stavebního a dopravního





Toto oznámení musí být vyvěšeno po dobu 15 dnů na úřední desce Městského úřadu Blovice a Obecního úřadu Chocenice. Poslední den této lhůty je dnem doručení.

Vyvěšeno a zveřejněno způsobem

Umožňujícím dálkový přístup dne: ..... Sejmuto dne: .....

.....

Podpis a razítko orgánu (oprávněné osoby), který potvrzuje vyvěšení a sejmnutí oznámení a jeho zveřejnění způsobem, umožňujícím dálkový přístup.

#### **Obdrží:**

##### **účastníci řízení (§ 27 odst. 1 správního řádu):**

- Státní pozemkový úřad – doručit zmocněnci: D PROJEKT PLZEŇ Nedvěd s.r.o., DS: kcsvr25
- Obec Chocenice, DS: vf9bruq
- Václav Vaniš, Chocenice 50, 336 01 Blovice
- Jaroslava Vanišová, Chocenice 50, 336 01 Blovice
- Jana Sinkulová, 17. listopadu 2069, 440 01 Louny
- Ludmila Nováková, Chocenice 132, 336 01 Blovice

##### **účastníci řízení (§ 109 písm. e) a f) stavebního zákona) – informace veřejnou vyhláškou:**

- vlastníci vlivem záměru přímo dotčených pozemků, evidovaných v katastru nemovitostí v katastrálním území Jarov parc. č. 1181/17, 1181/16, 1181/14, 1181/12, v katastrálním území Chocenice parc. č. 455/17, 455/18, 429/2, 650/12 a v katastrálním území Zhůř parc. č. 520, 521, 522, 523, 524, 525, 526, 527, 528, 510, 509, 508, 531, 495, 497, 494, 492, 490, 486, 484, 483, 465, 463, 462, 457, 460, 459, 481, 482, 485, 488, 489, 491, 493, 496, 453, 507, 505, 511, 512, 514, 516 a 517 (identifikace účastníků řízení dle § 112 odst. 1 stavebního zákona)

##### **dotčené orgány státní správy:**

- Městský úřad Blovice, Odbor životního prostředí, Masarykovo nám. 143, 336 01 Blovice
- Policie ČR, Krajské ředitelství policie Plzeňského kraje, DI Plzeň-jih, DS: 5ixai69
- Hasičský záchranný sbor Plzeňského kraje, DS: p36ab6k
- Povodí Vltavy, státní podnik, závod Berounka, DS: gg4t8hf
- Krajská hygienická stanice Plzeňského kraje se sídlem v Plzni, DS: samai8a
- Obecní úřad Chocenice, DS: vf9bruq

##### **ostatní:**

- GridsServices, s.r.o., DS: jnnys6 (5001625671)
- Státní pozemkový úřad, Odbor vodohospodářských staveb, DS: z49per3
- Česká telekomunikační infrastruktura a.s., DS: qa7425t
- vlastní k založení