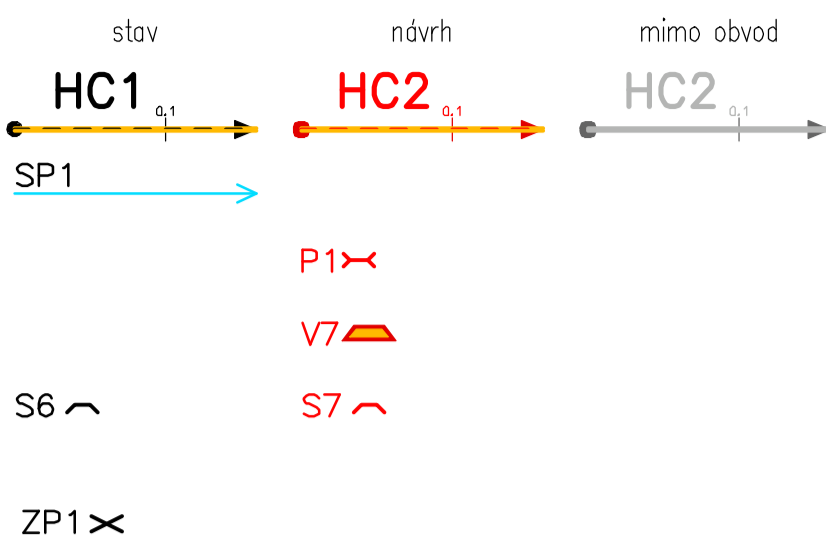


# PLÁN SPOLEČNÝCH ZAŘÍZENÍ HLAVNÍ VÝKRES

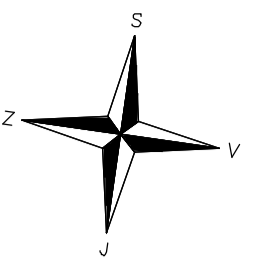
1: 5 000

## OPATŘENÍ K ZPŘÍSTUPNĚNÍ POZEMKŮ:

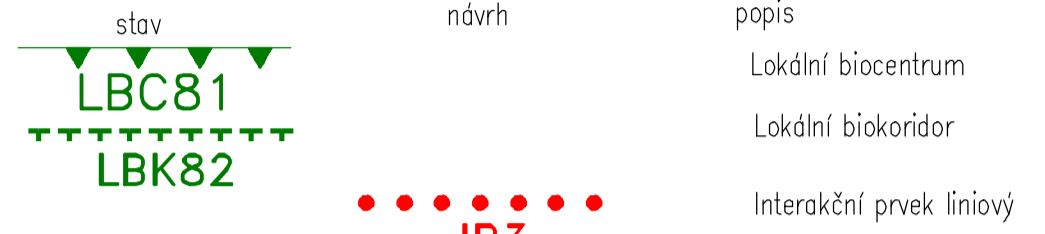
HC/VC/DC  
HC-R/VC-R/DC-R



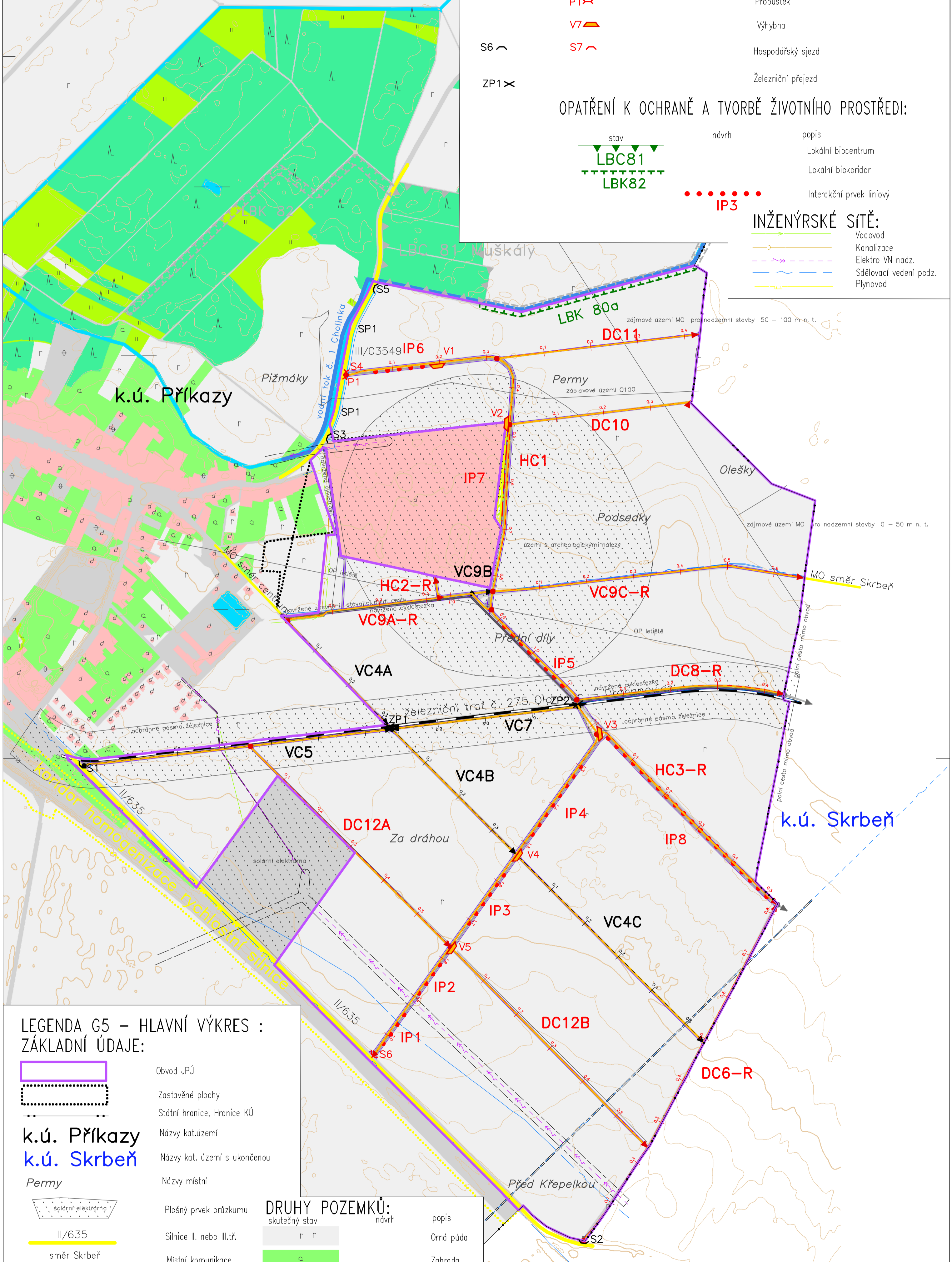
Označení cesty  
Hlavní/ Vedlejší/ Doplňková  
Polní cesta k rekonstrukci



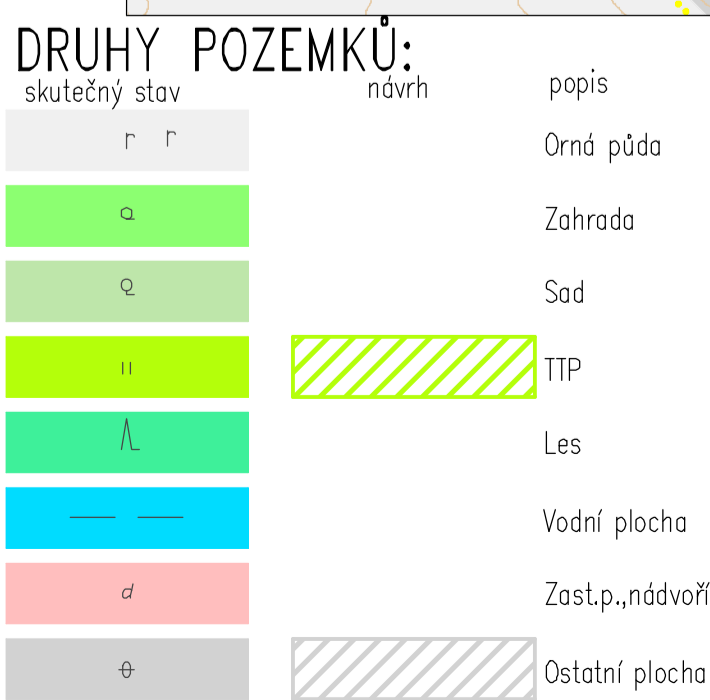
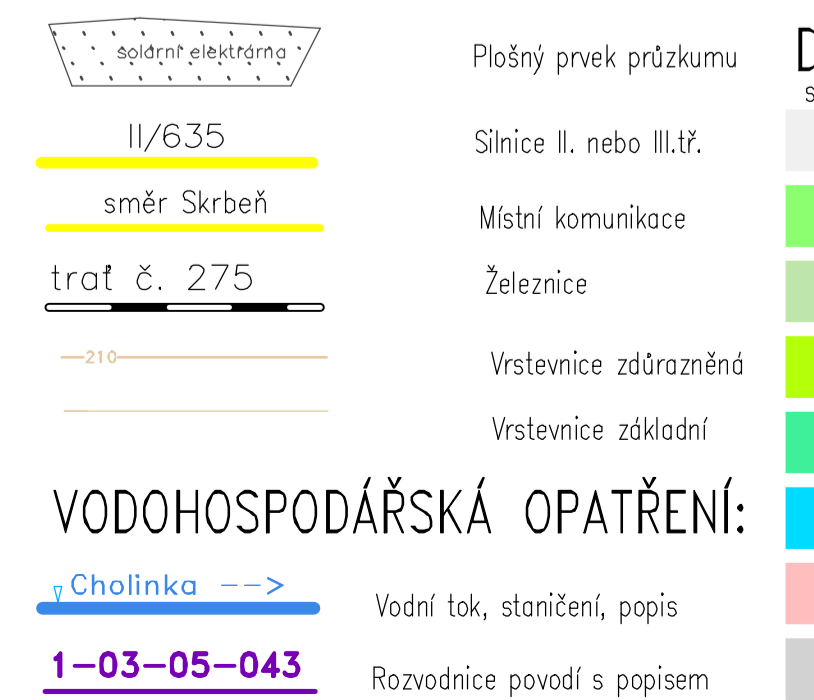
## OPATŘENÍ K OCHRANĚ A TVORBĚ ŽIVOTNÍHO PROSTŘEDÍ:



## INŽENÝRSKÉ SÍŤE:



## LEGENDA G5 – HLAVNÍ VÝKRES : ZÁKLADNÍ ÚDAJE:



VYPRACOVAL Ing. Jaroslav Lohmiský	ZODP. PROJEKTANT Ing. Pavel Šilar	ODPOV. ZÁSTUPCE Ing. Pavel Šilar	KONTROLA	GEOŠRAFO s r.o. Zemědělská 1091 500 03 Hradec Králové
KRAJ: Olomoucký	POVĚŘENÝ ÚŘAD: OÚ Olomouc	FORMÁT	6 x A4	
KATASTRÁLNÍ ÚZEMÍ: Příkazy	OBEC: Příkazy	DATUM	LEDEN 2018	
INVESTOR: ČR – SPÚ – Krajský pozemkový úřad pro Olomoucký kraj, pobočka Olomouc		STUPEŇ	PLÁN	
		ČÍSLO ZAKÁZKY	20160300	
		SOUŘADNÝ/ VÝŠKOVÝ SYSTÉM	JTSK/Bpv	
		INTERVAL VRSTEVNIC	1 m	
Jednoduchá pozemková úprava v k.ú. Příkazy		MĚŘÍTKO	1 : 5000	ČÍSLO KOPIE
Plán společných zařízení – hlavní výkres 1: 5 000		Č. VÝKRESU	5	