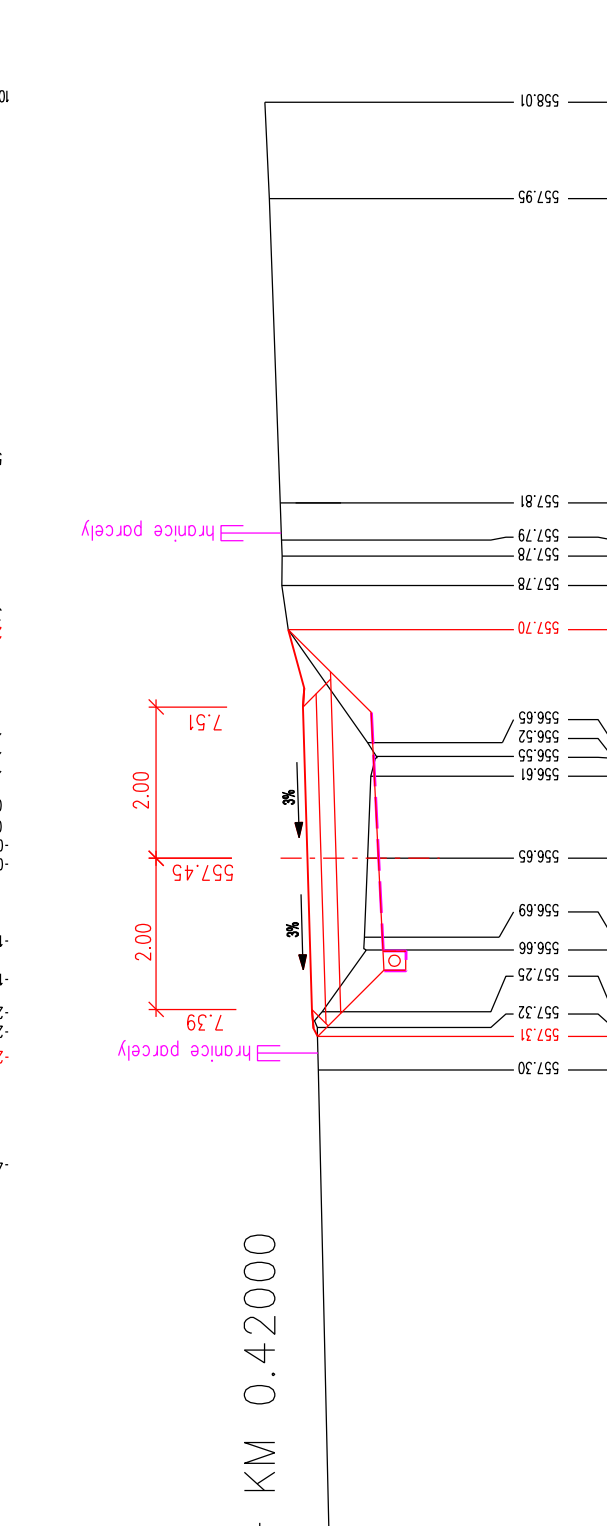
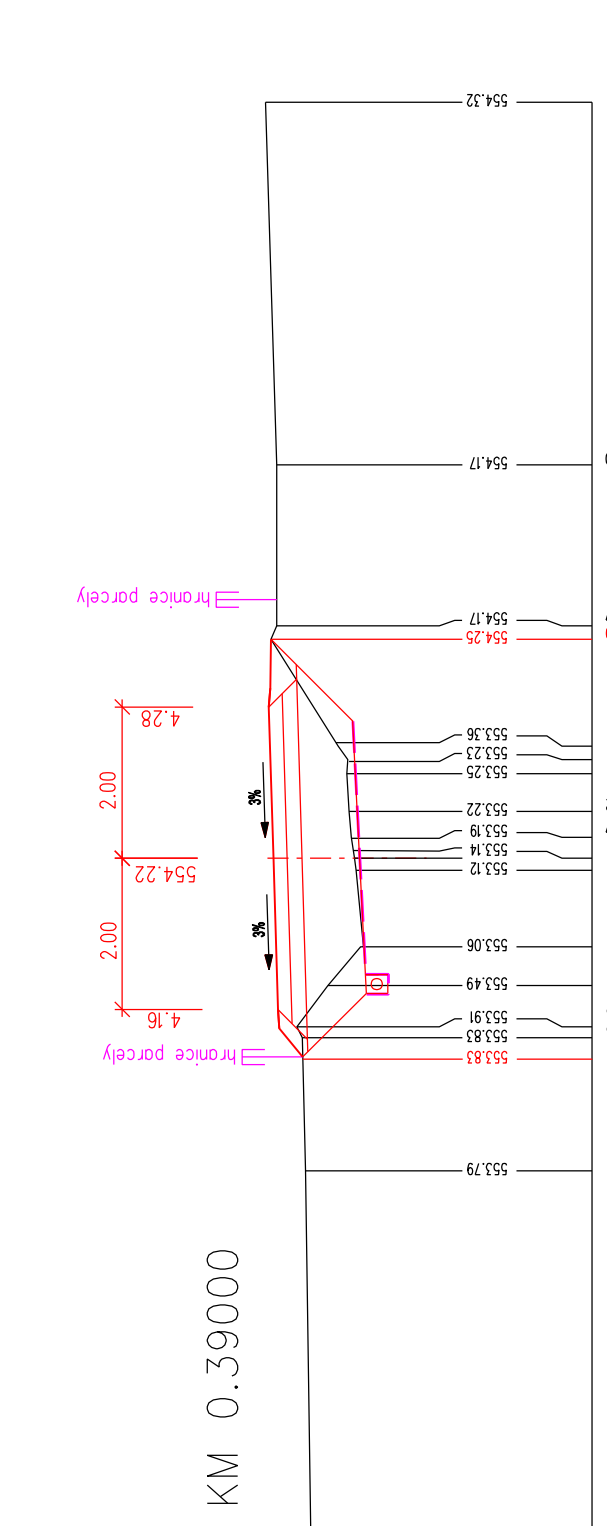
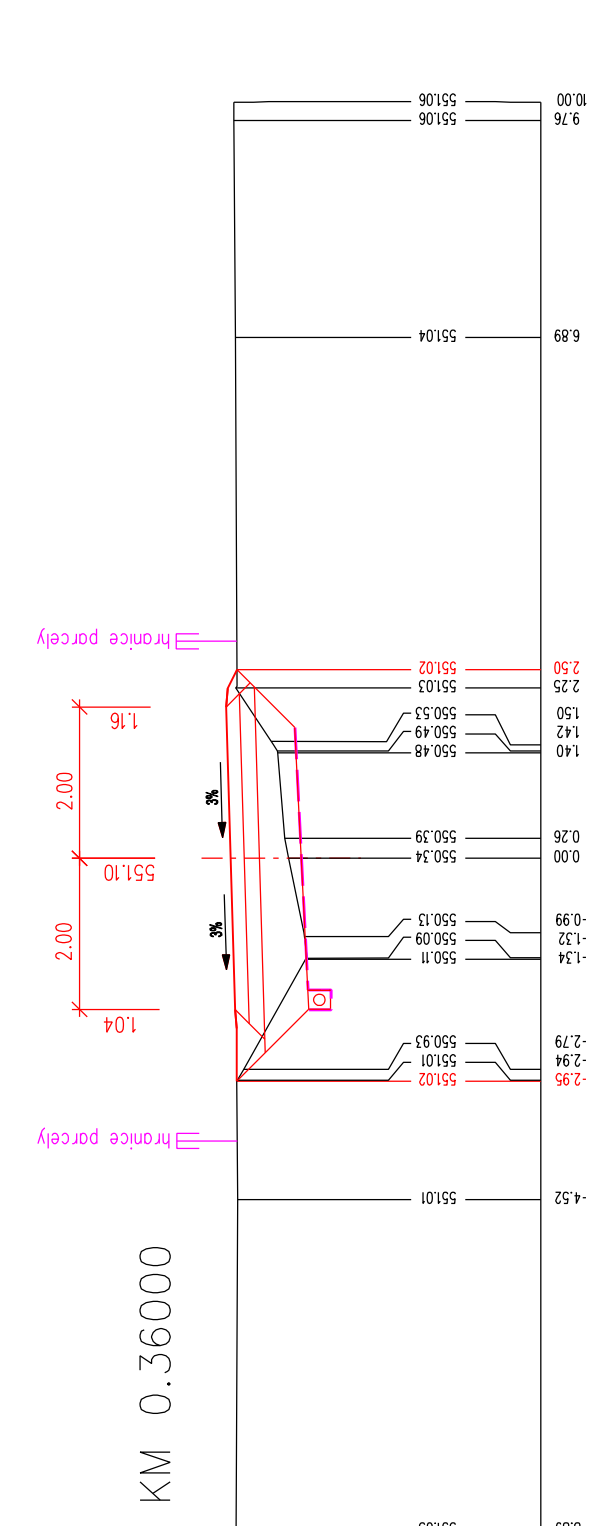
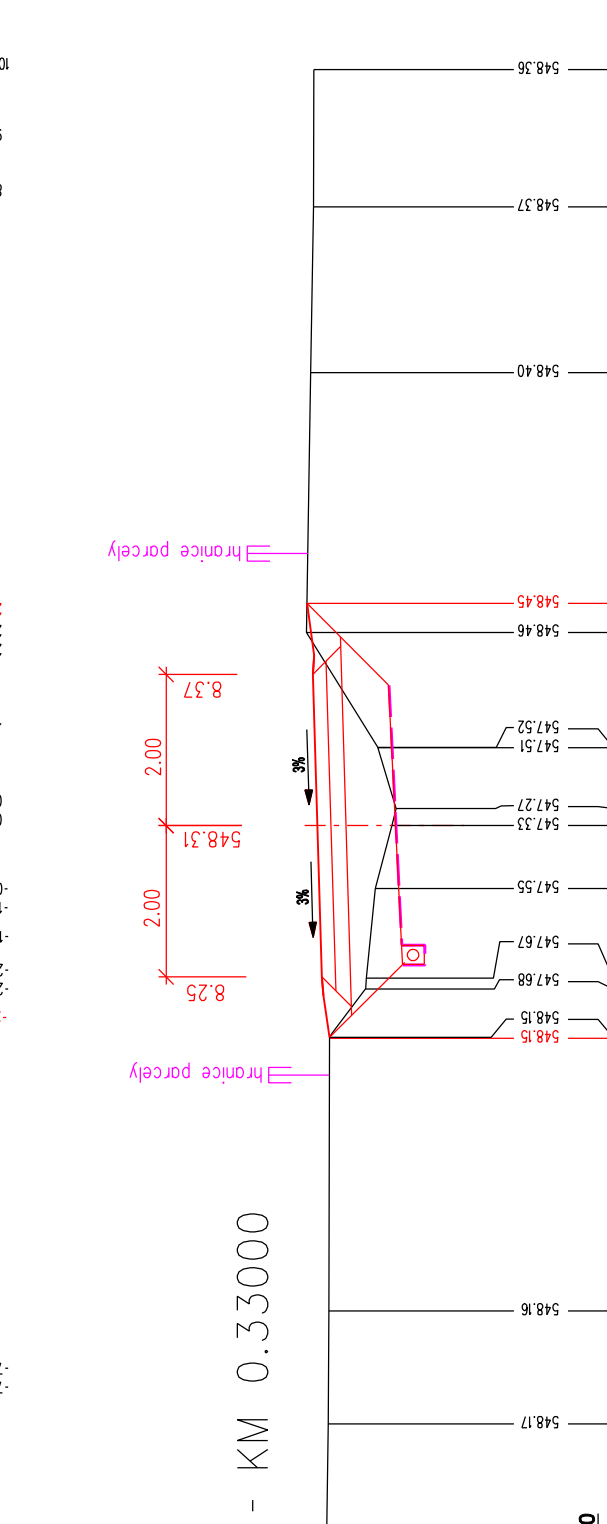
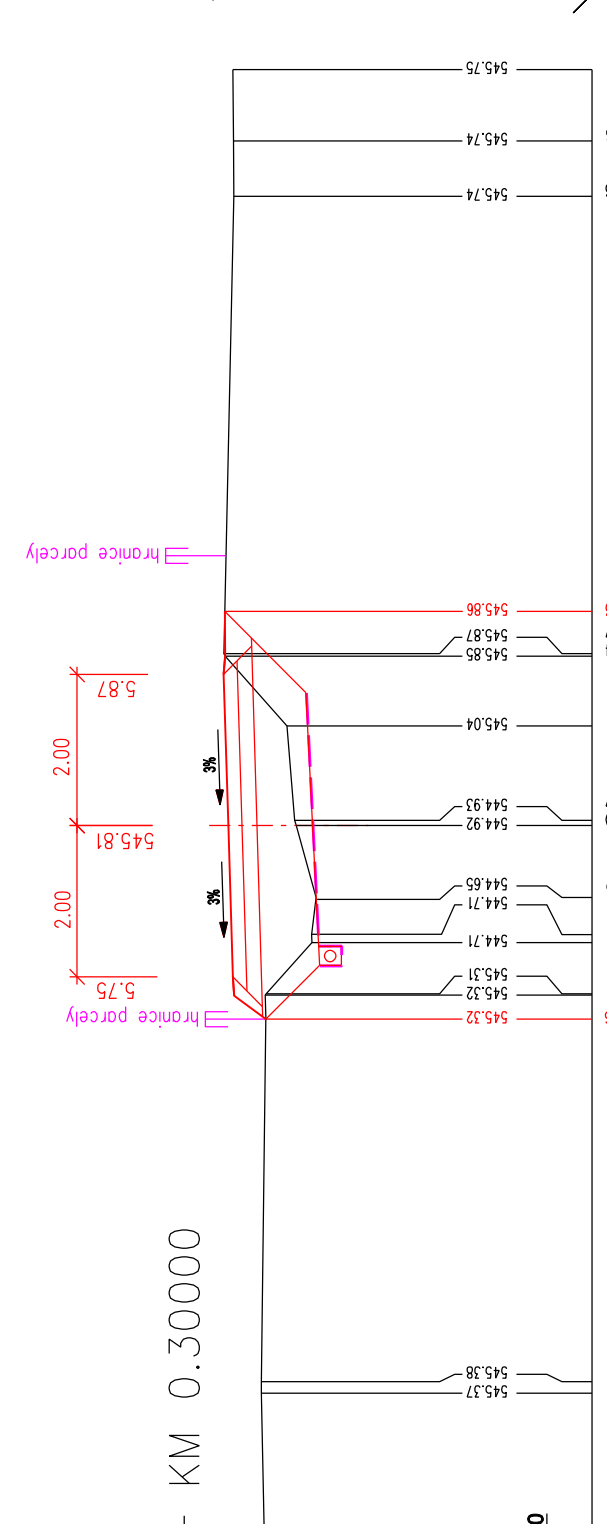
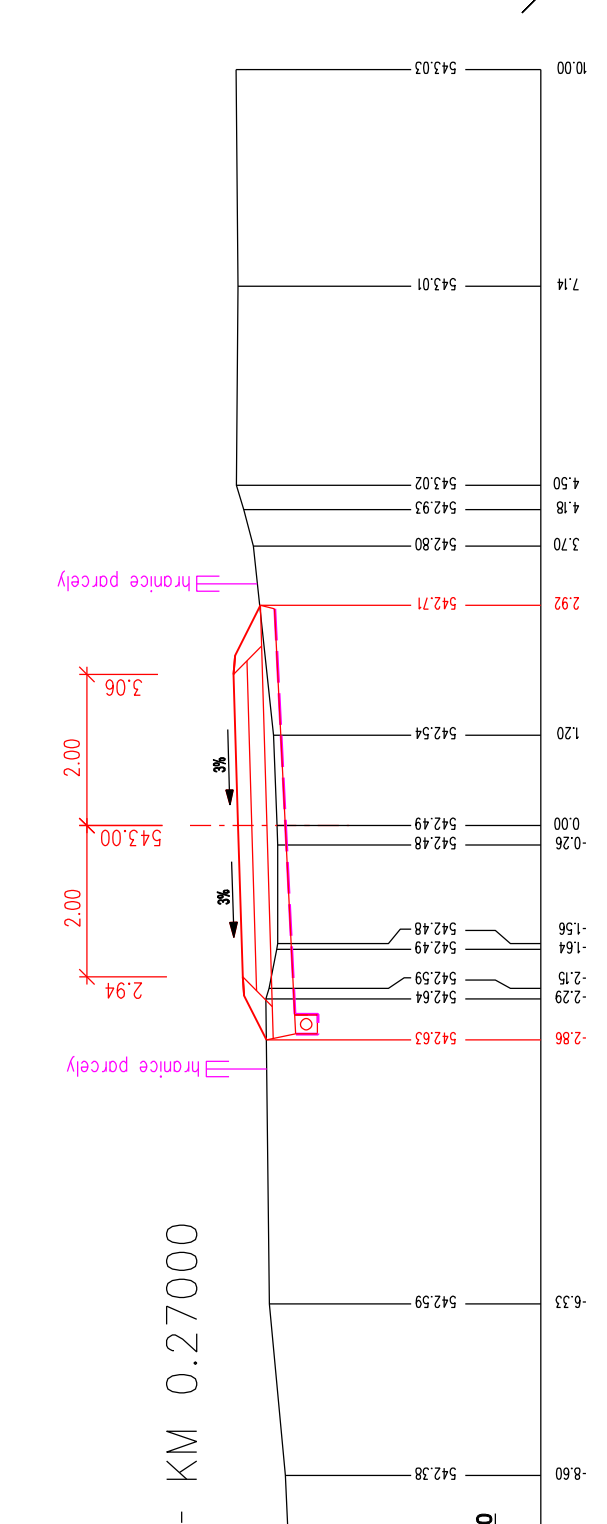
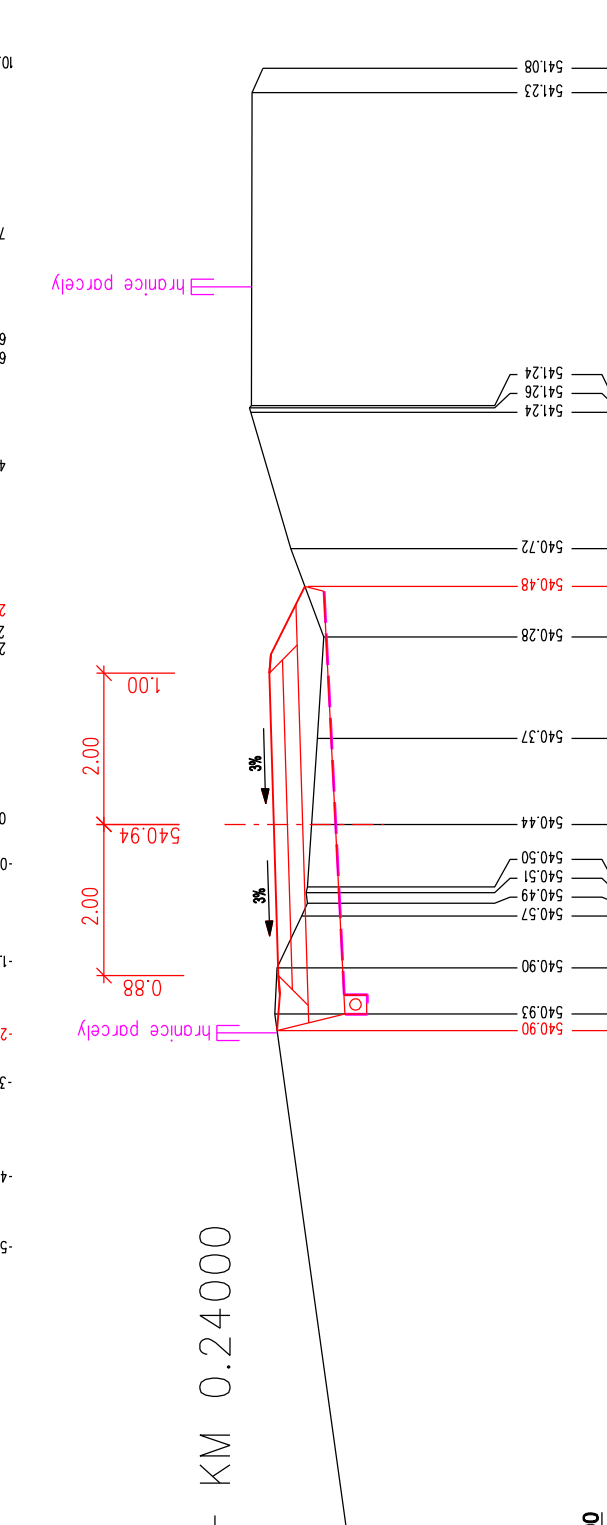
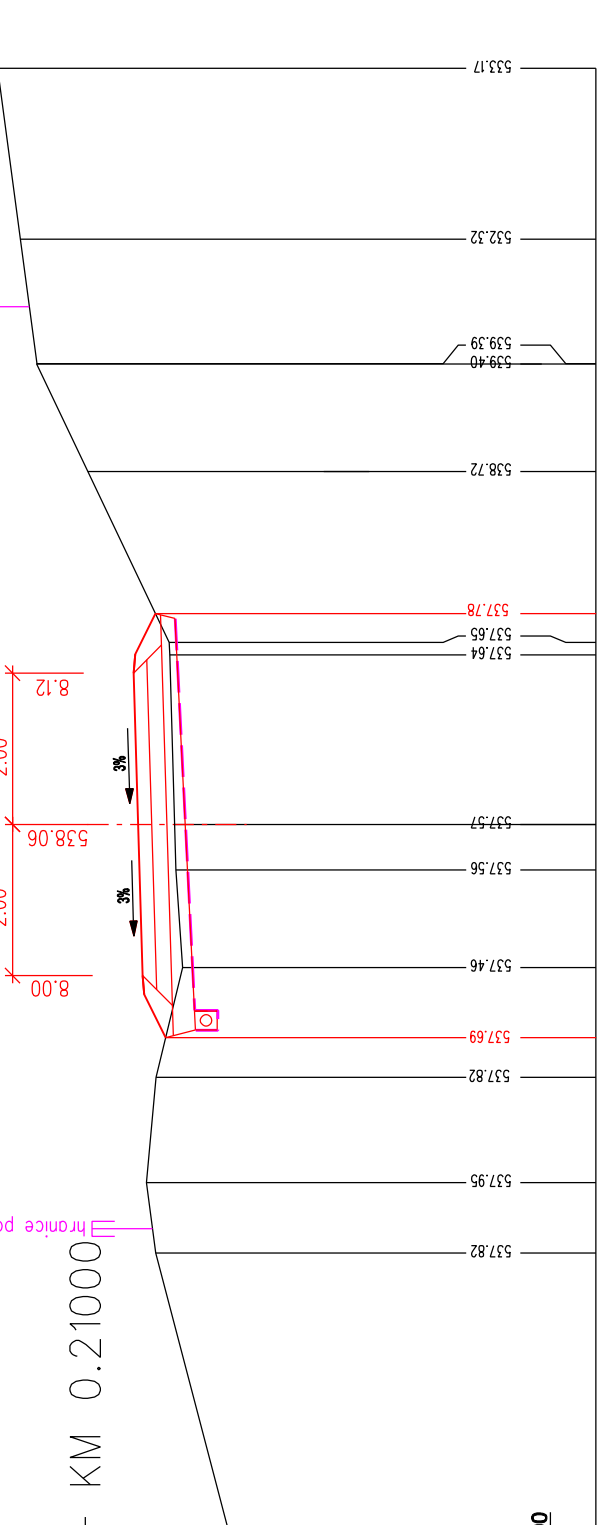
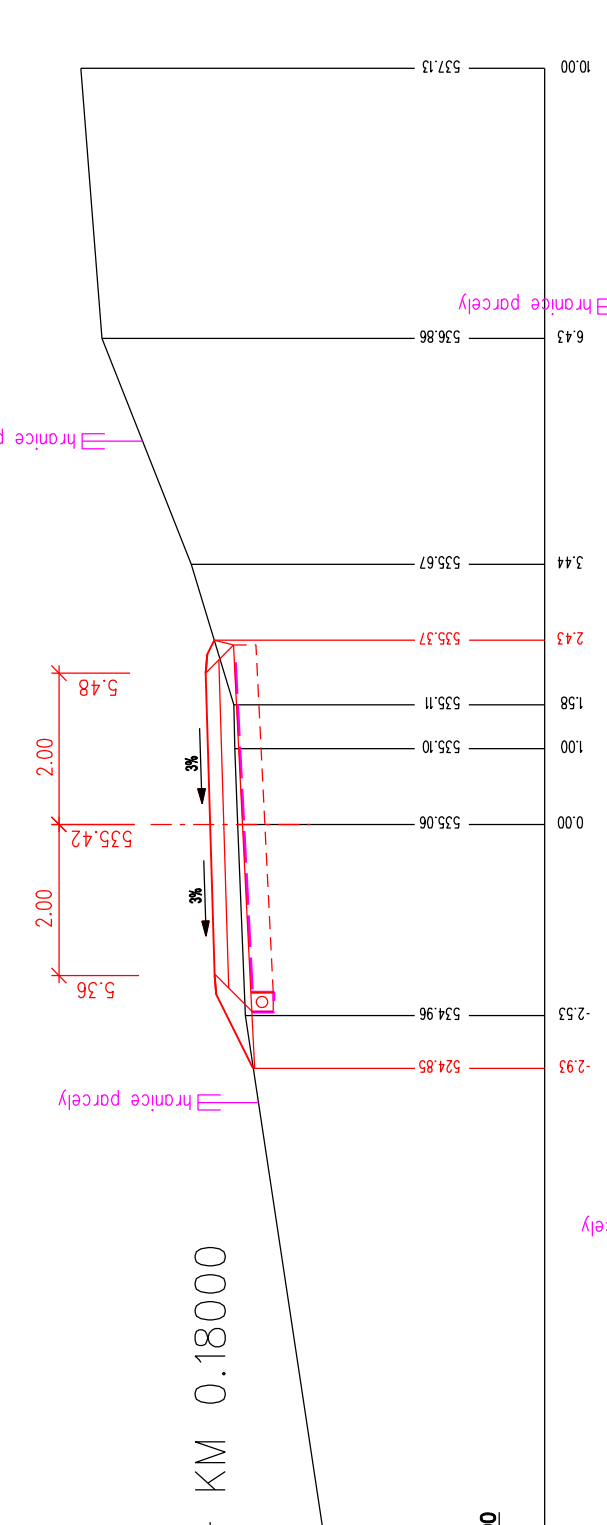
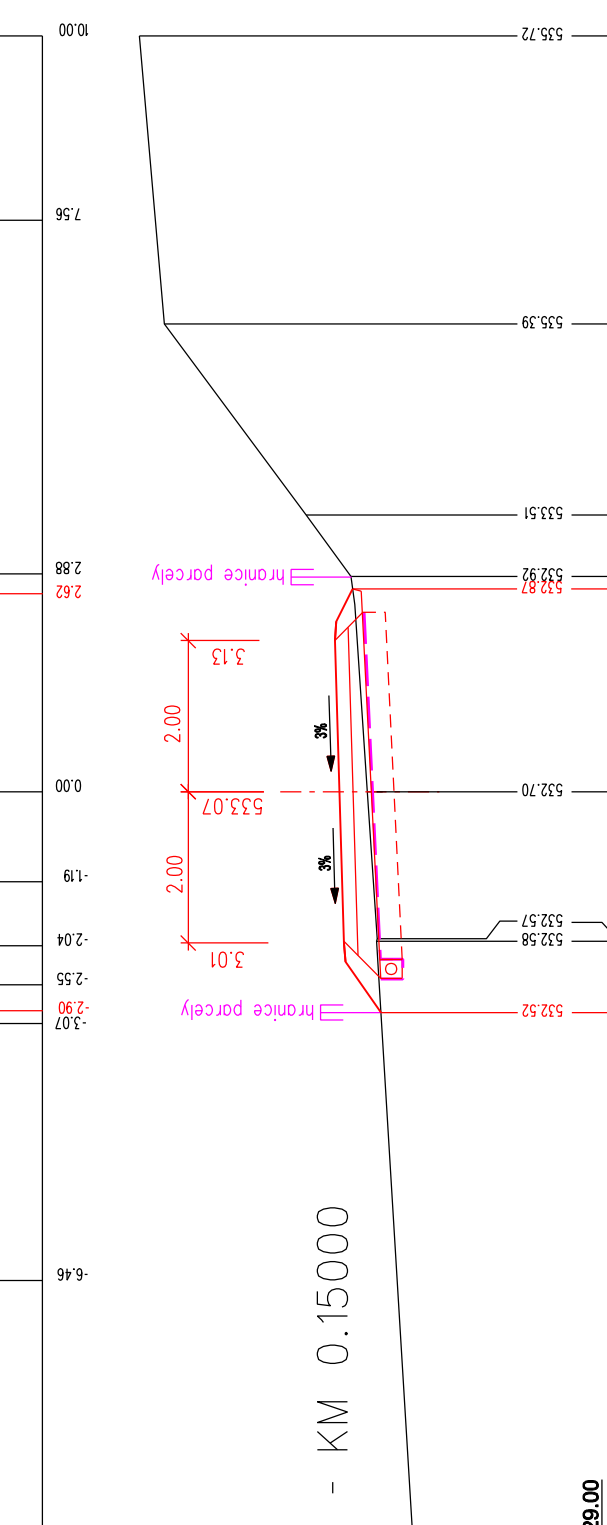
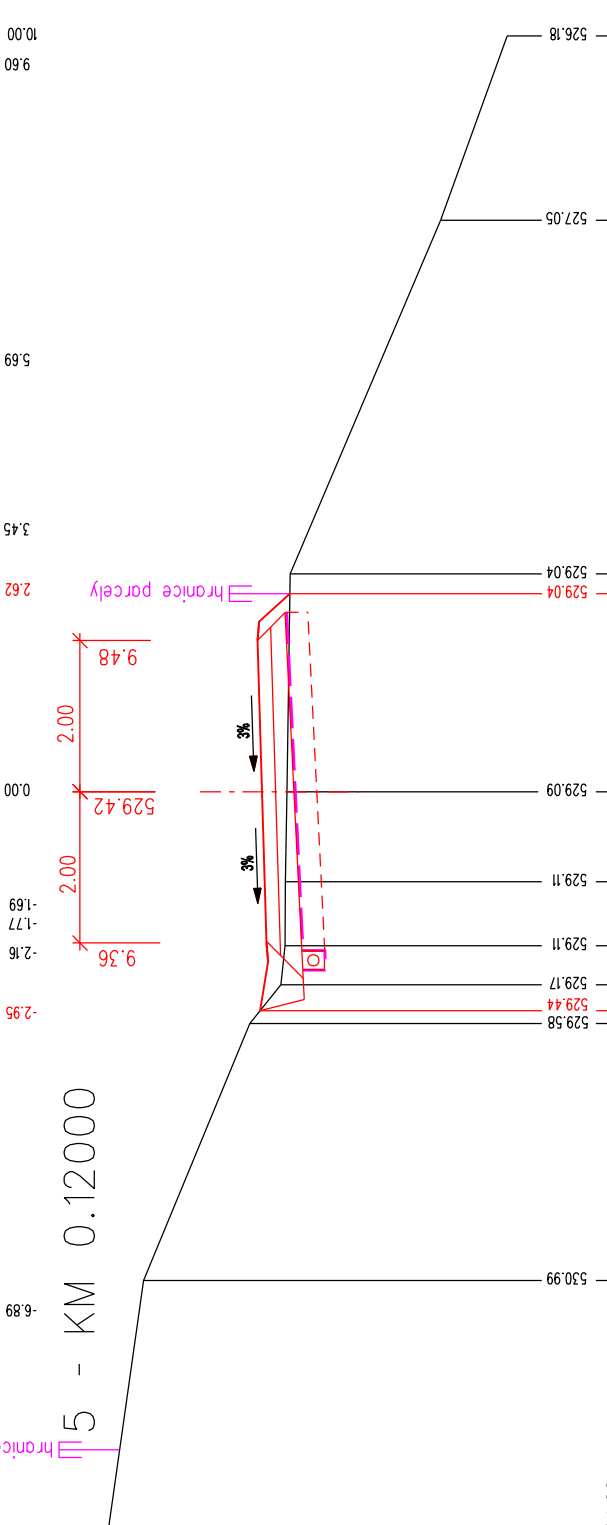
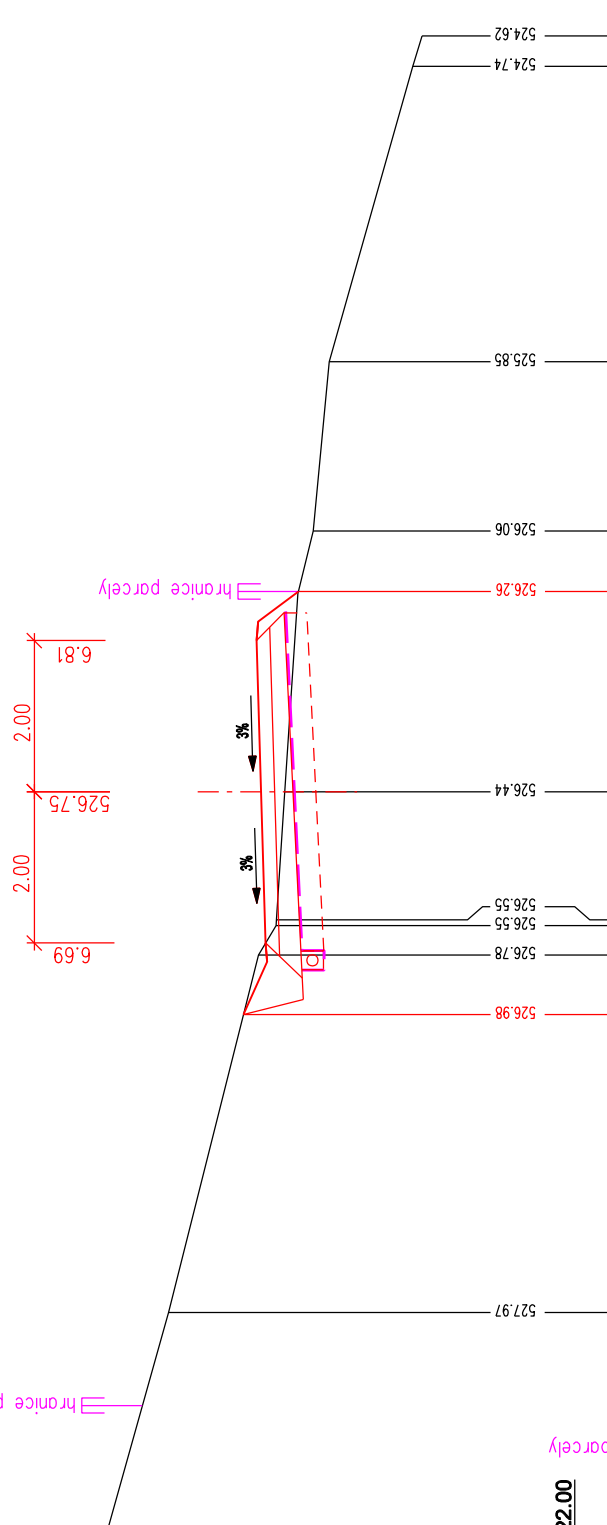
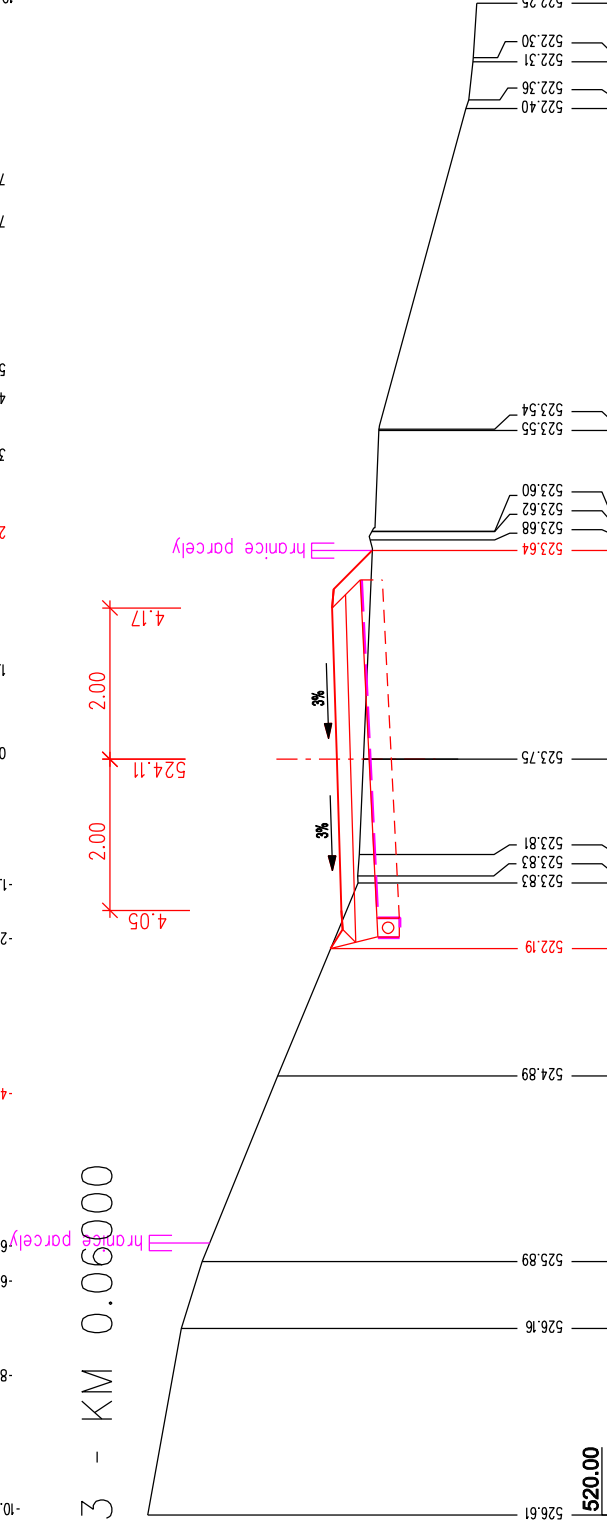
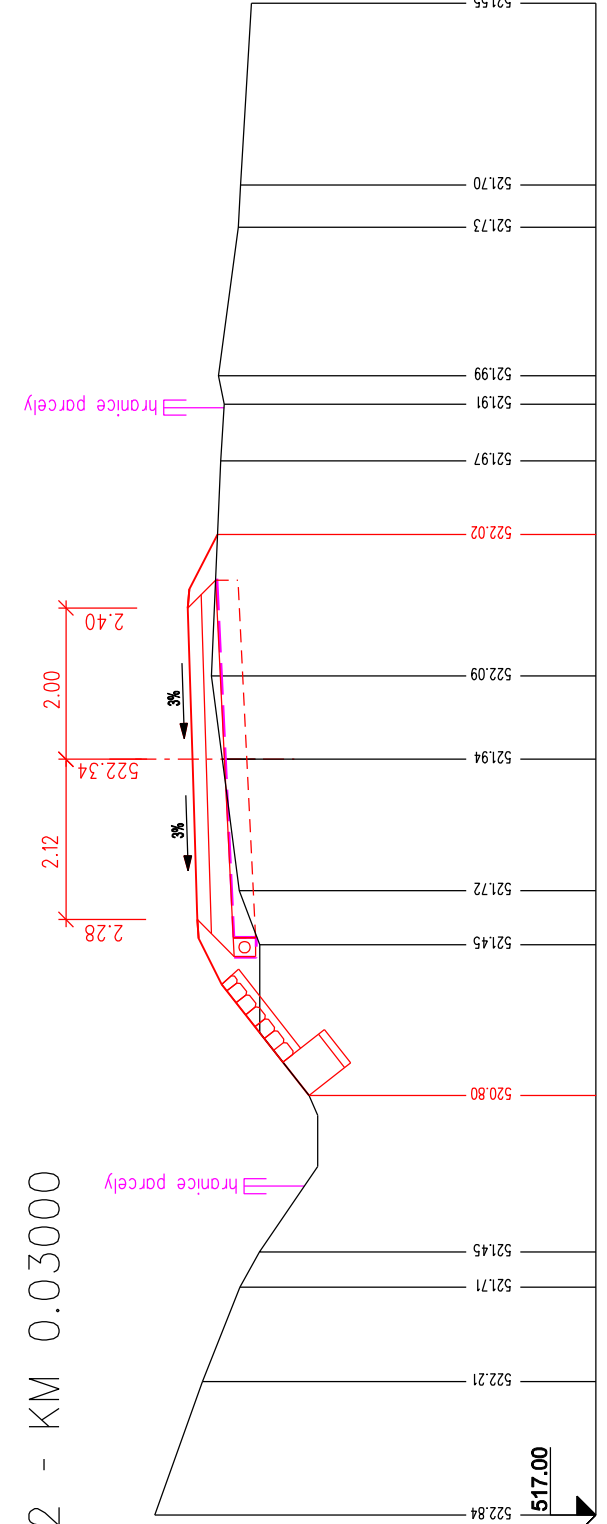
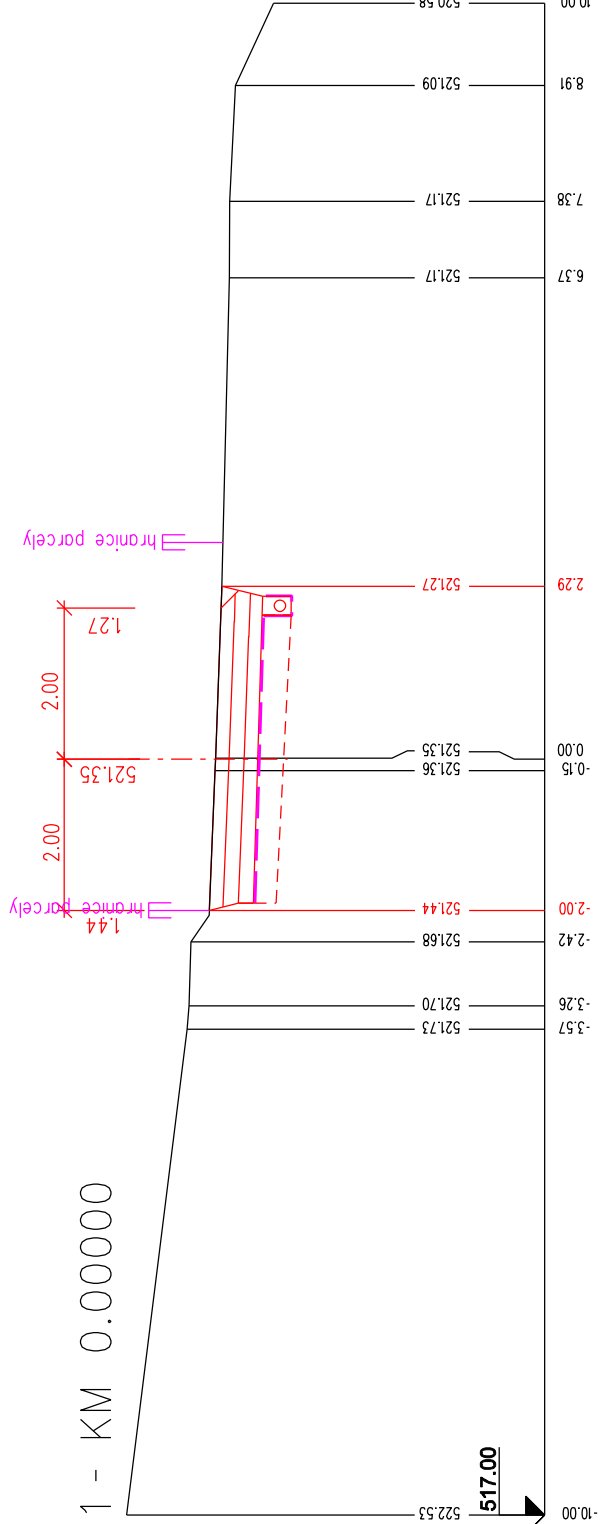


PŘÍČNÉ ŘEZY C11
M 1:100



VÝŠKOVÝ SYSTÉM: BpV

Vypracoval Ing. Michalová <i>Michalová</i>	Zodpov. projektant Ing. Hejtmánek <i>Hejtmánek</i>	Hl. Ing. projektu Ing. Hejtmánek <i>Hejtmánek</i>	Vedoucí střediska Ing. Vaculík O. Ph.D. <i>Vaculík O.</i>
Místo stavby k. ú. Podleš nad Odrou	Kraj Moravskoslezský	Počet listů 6 A4	Datum 07/2018
Investor Akce - objekt ČR- Státní pozemkový úřad, Krajský pozemkový úřad pro Moravskoslezský kraj	Stupeň Základové řízení	2822	DSP+DPS
Průběh Číslo výřezu 1:100	Archivní číslo 2822	Číslo výřezu C.č.1.4.5	

PŘÍČNÉ ŘEZY