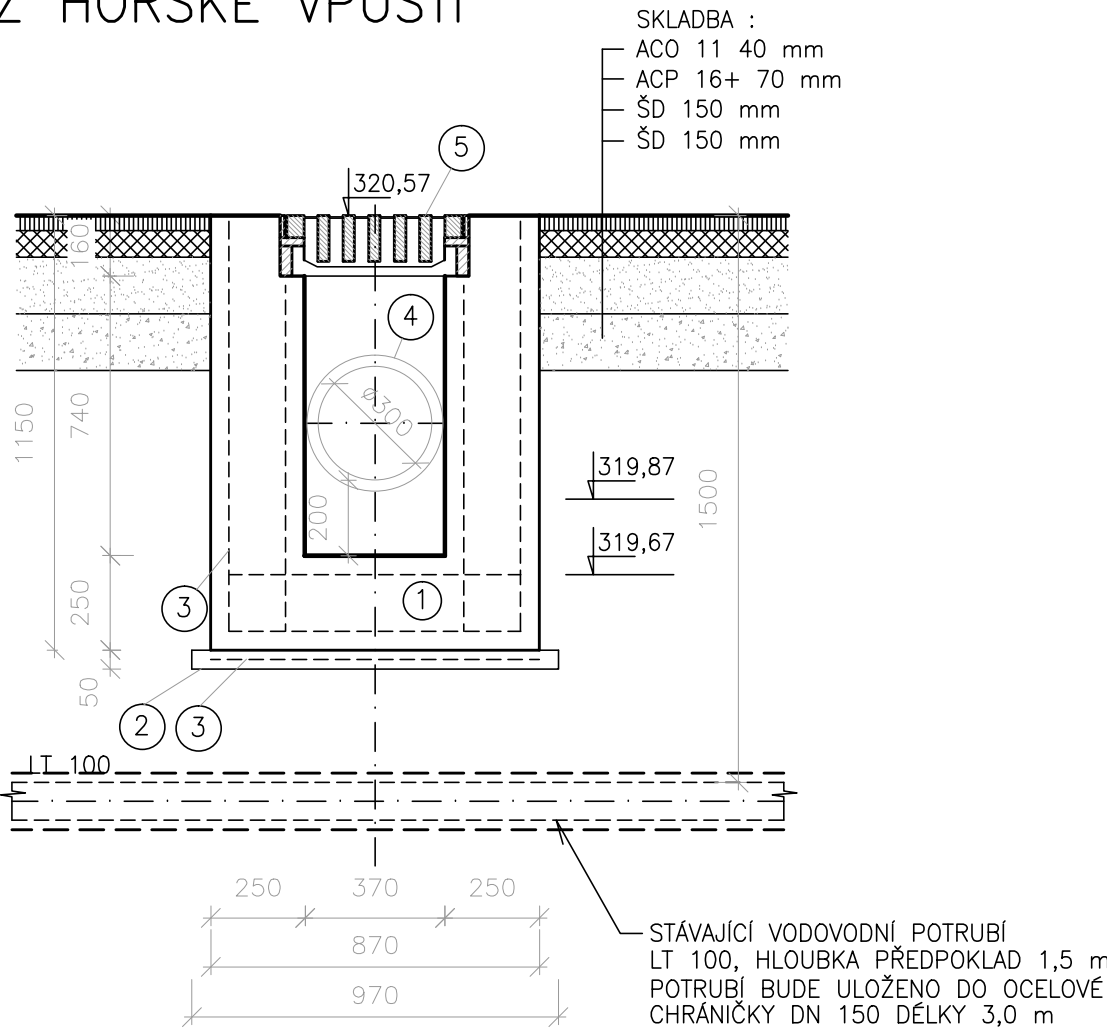


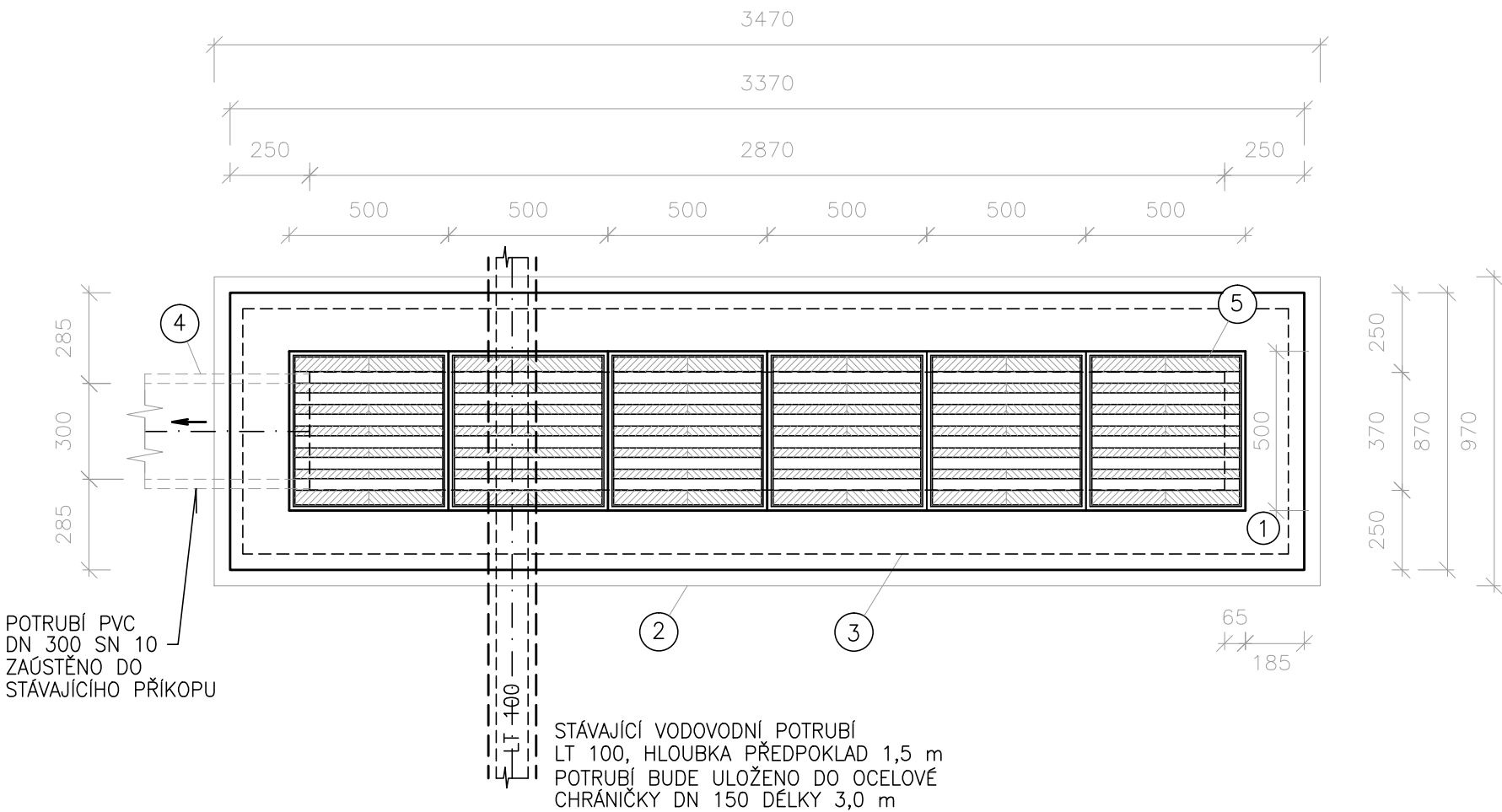
HORSKÁ VPUST 1, M 1:20

POLNÍ CESTA C10, km 0,017

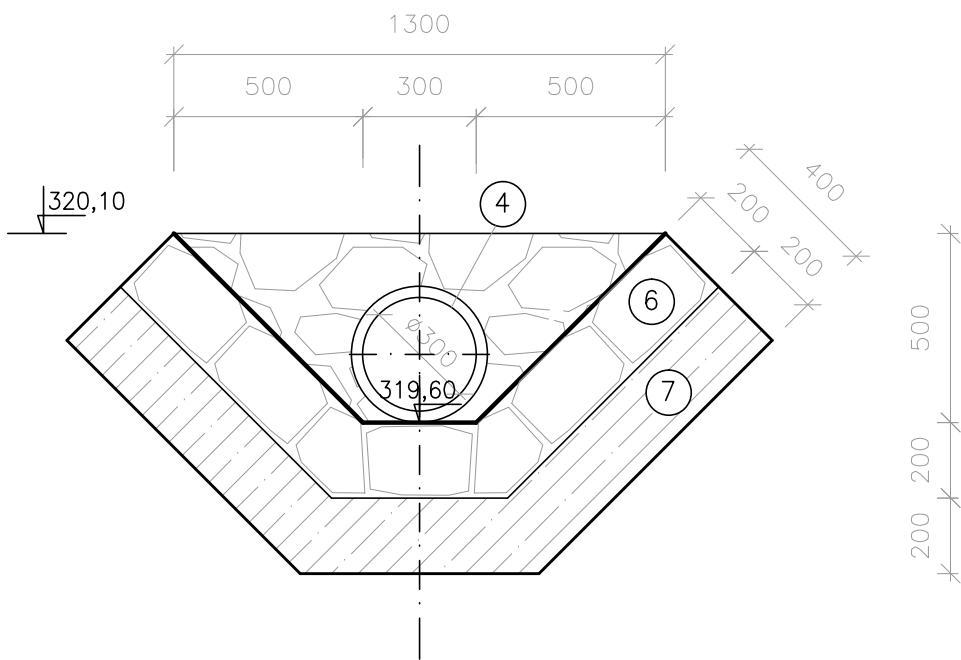
ŘEZ HORSKÉ VPUSTI



PŮDORYS HORSKÉ VPUSTI



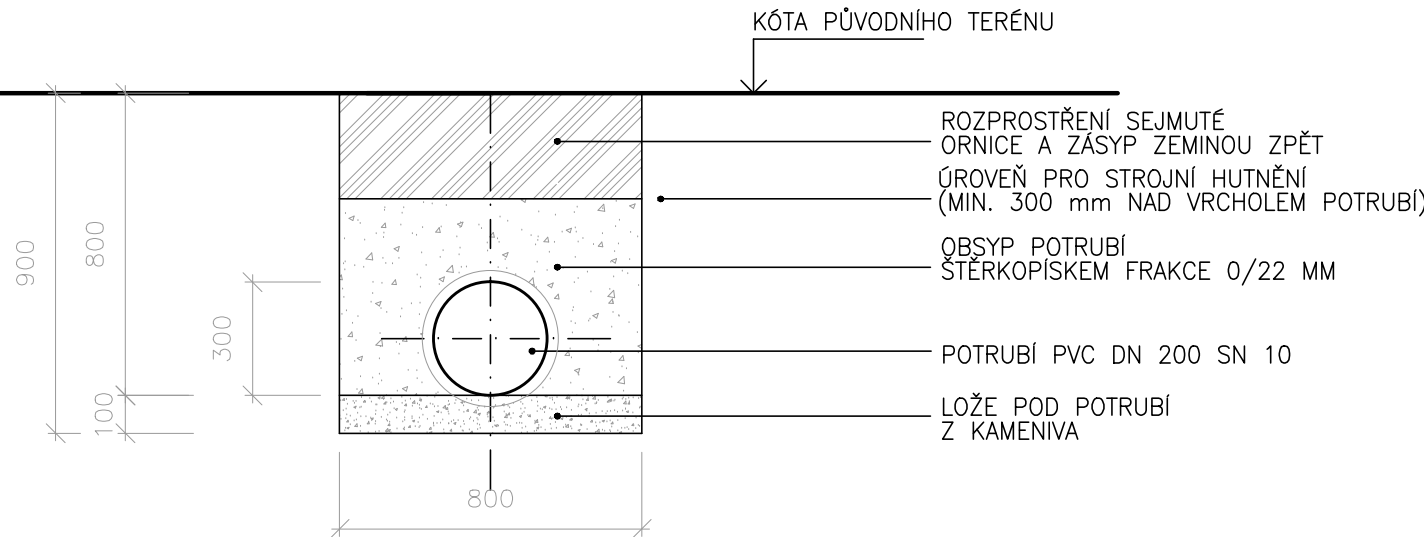
VÝUST DO STÁVAJÍCÍHO PŘÍKOPU, M 1:20




VÝPIS MATERIÁLU

Č.	P O P I S	MNOŽSTVÍ
1.	VODOSTAVEBNÍ BETON C25/30	4,62 m ³
2.	PODKLADNÍ BETON C12/15	0,2 m ³
3.	KARI SIŤ 8X100X100	25,4 m ²
4.	POTRUBÍ PVC DN 300 SN 10	6,5 m
5.	VTOKOVÁ MŘÍŽ BEGU D400 S RÁMEM BEGU (500x500)	6 ks
	LOŽE POD POTRUBÍ Z KAMENIVA	0,60 m ³
	OBSYP POTRUBÍ ŠTĚRKOPISKEM FRAKCE 0/22 MM	3,12 m ³
6.	KAMENNÁ DLAŽBA NA MC TL. 200 MM	2,5 m ²
7.	PODKLADNÍ BETON C25/30 POD DLAŽBU TL. 200 MM	2,5 m ²

ULOŽENÍ POTRUBÍ PVC DN 300, VZOROVÝ ŘEZ M 1:20



VYPRACOVAL		ZODP. PROJEKTANT		VED. PROJEKTANT		<div> vodohospodářský atelier s.r.o., Růženeč 54, 644 00 Brno</div>			
Ing. Coufalová		Ing. Coufalová		Ing. Hráček					
KRAJ	OLOMOUCKÝ		K.Ú.	STARÁ VES U PŘEROVA			ARCH.ČÍSLO	02/20	
INVESTOR		ČR SPÚ–KRAJSKÝ PÚ PRO OK–POBOČKA PŘEROV						DATUM	04/20
STAVBA AKCE		REALIZACE SPOLEČNÝCH ZAŘÍZENÍ V K.Ú. STARÁ VES U PŘEROVA – ETAPA I ČÁST 1 – POLNÍ CESTY						STUPEŇ	DSP, DPS
								FORMÁT	3A4
								MĚŘÍTKO	1:20
OBJEKT	SO 02 POLNÍ CESTA C10						PŘÍLOHA Č.	PARÉ Č.	
OBSAH	HORSKÁ VPUST 1 KM 0,017						D.1.2.8.		