

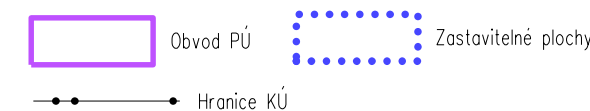
# KPÚ STAJIŠTĚ

## Plán společných zařízení

### Hlavní výkres

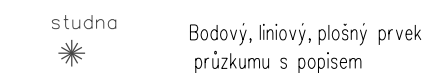
#### LEGENDA - HLAVNÍ VÝKRES:

##### ZÁKLADNÍ ÚDAJE:



k.ú. Třešť

U stráně



silnice 3. tř.

Vrstevnice - zpravidla popis pouze zdůrazněných

zdůrazněná

základní

pomocná

#### OPATŘENÍ OCHRANĚ A TVORBĚ ŽIVOTNÍHO PROSTŘEDÍ:

stav návrh popis

ochr. zóna NRBK

LBC

RBK

LBK

IP

VKP

Migračně významné území (MVÚ)

Dálkový migrační koridor (DMK)

#### VODOHOSPODÁŘSKÁ OPATŘENÍ:

stav návrh popis

příkop

Moravská Dyje

Občasná vodoteč

Meliorace

#### OPATŘENÍ K ZPŘÍSTUPNĚNÍ POZEMKŮ:

stav návrh

Polní cesta - hlavní

Polní cesta - vedlejší

Polní cesta - doplňková

Odvodnění cesty příkopem / drenáží

B1

V1

Hospodářský sjezd

Mostek

Propustek

Vsakovací zařízení

Označení cesty - asfaltový povrch

Označení cesty - šterkový povrch

Označení cesty - travnatý povrch

C2

C7

C26

#### DRUHY POZEMKŮ:

stav návrh popis

r

orná

zahrada

sad

trvalý travní porost

les

vodní plocha

zast. plocha, nádv. v. i

ostatní plocha

číslo bloku orné půdy

1

INŽENÝRSKÉ SÍTĚ:

kanalizace

vodovod

plynovod VTL

elektro VN podz.

ochranná pásma sítí TL

OPATŘENÍ OCHRANĚ ZPF:

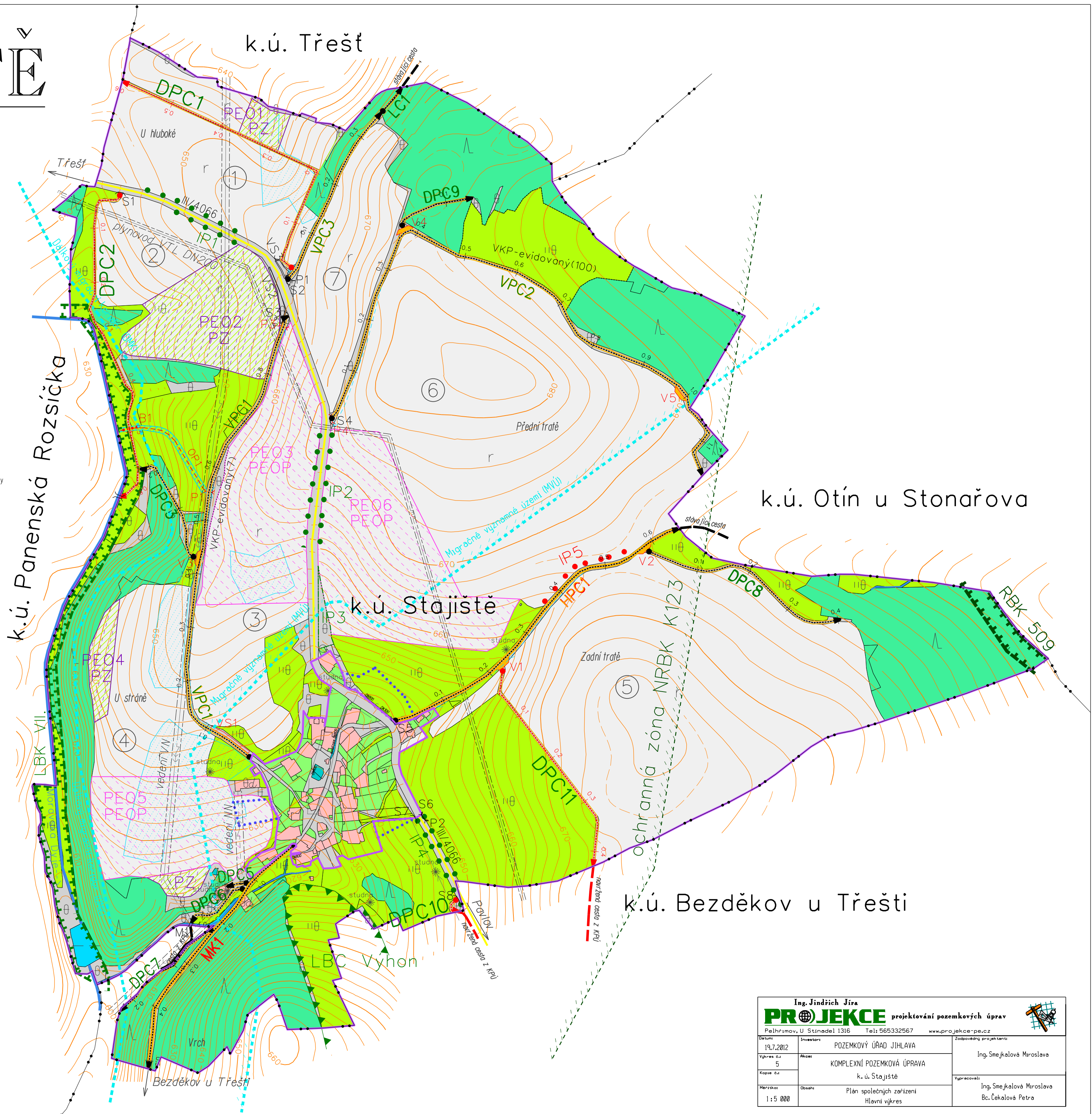
stav návrh popis

PZ

Organizační - ochranné zatravnění PZ

PEOP

Organizační - protierozní osetvní postup PEOP



Ing. Jindřich Jíra			
PROJEKCE projektování pozemkových úprav			
Pelhřimov, U Stínadla 1316		Tel: 565332567	
www.projekce-pe.cz			
Datum		Investor	
19.7.2012		POZEMKOVÝ ÚŘAD JIHLAVA	
Výkres č.		Akce	
5		KOMPLEXNÍ POZEMKOVÁ ÚPRAVA	
Kopie č.		k.ú. Stajístě	
Měřítko		Obsah	
1:5 000		Plán společných zařízení Hlavní výkres	
		Zodpovědný projektant	
		Ing. Smejkalová Miroslava	
		Výpracoval	
		Ing. Smejkalová Miroslava Bc. Čekalová Petra	