






LEGENDA:

- UPRAVENÝ TERÉN
- NÁSYP
- VÝKOP

VÝŠKOPISNÝ SYSTÉM: BpV
POLOHOPISNÝ SYSTÉM: S-JTSK

Kreslil ING. ANNA ŽOHOVÁ 	Navrhl ING. ANNA ŽOHOVÁ 	Odp. projektant ING. PAVEL MENHARD 	Techn. kontrola ING. JAN ČIHLÁŘ 	 <div>VODOHOSPODÁŘSKÝ ROZVOJ A VÝSTAVBA a.s. Nábřeží 4 150 56 Praha 5</div>
Kraj	Plzeňský	Obec	Klenčí pod Čerchovem	
Investor	Státní pozemkový úřad			
Revitalizace Černého potoka v k.ú. K.p.Čerchovem				
D. Výkresová dokumentace				
D.2.4.1 Příčné řezy 1-4				
Soubor				pricne_rezy.dwg
Formát				2xA4
Datum				07/2020
Stupeň				DSP
Zakázka				4547/006
Měřítko				Č. výkresu
1: 200				D.2.4.1