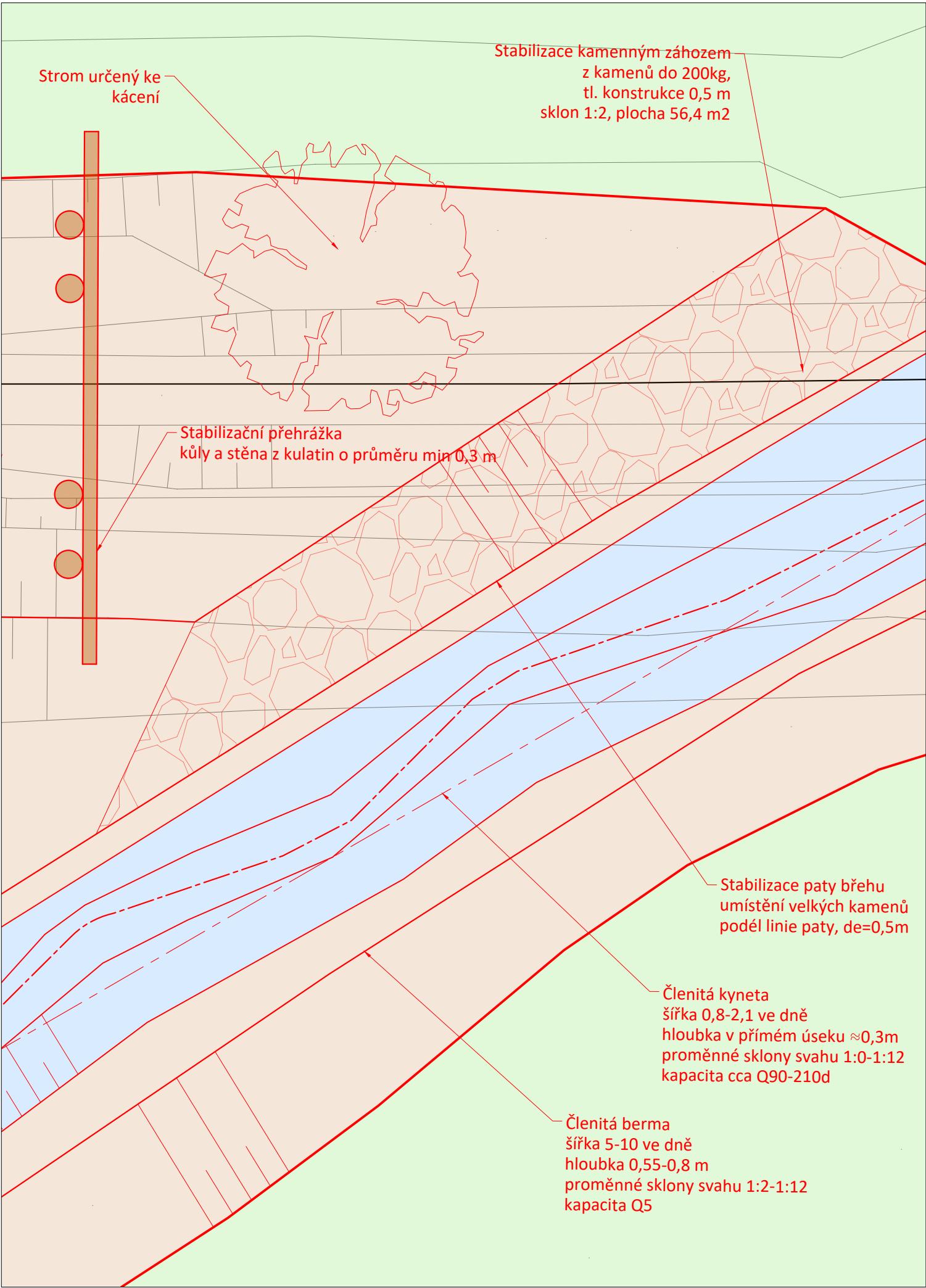
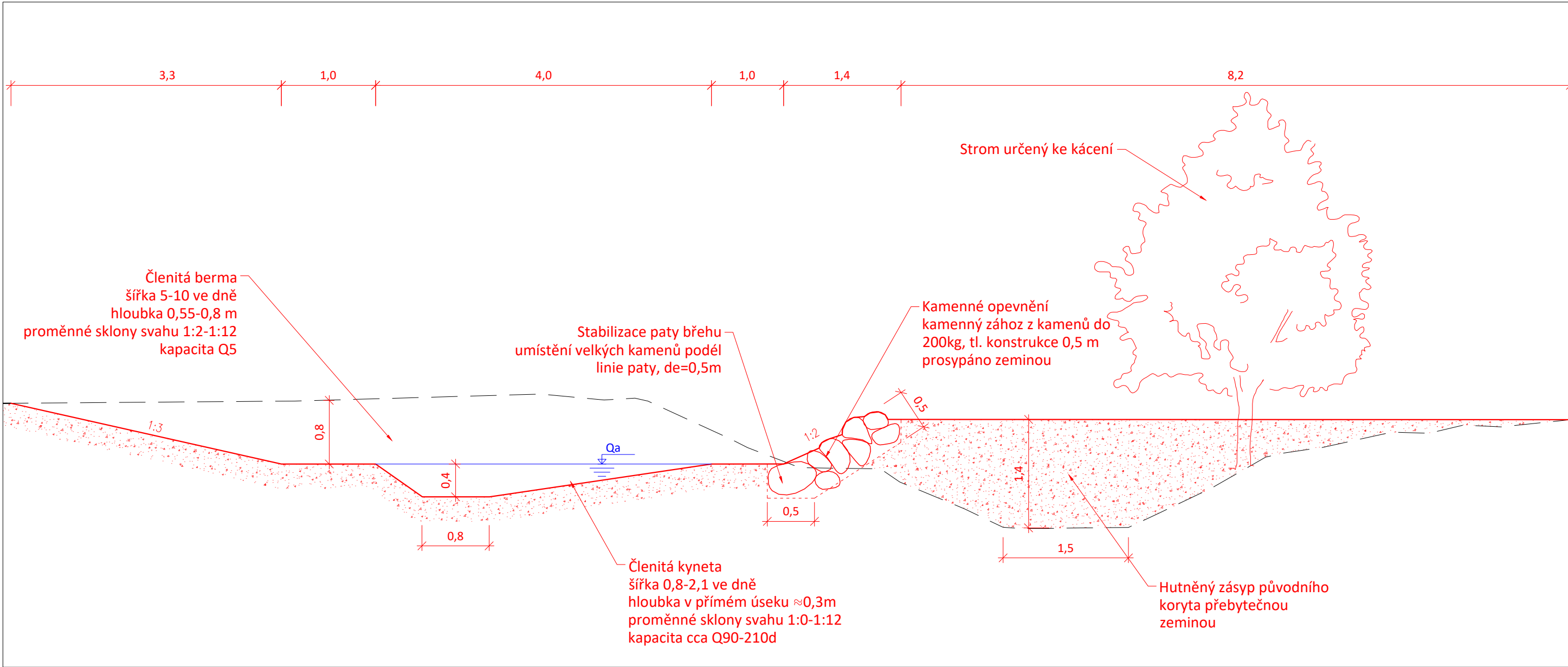







Situace 1:100



Vzorový řez 1:50



VÝŠKOPISNÝ SYSTÉM: BpV
POLOHOPISNÝ SYSTÉM: S-JTSK

Kreslil ING. ANNA ŽOHOVÁ 	Navrhl ING. ANNA ŽOHOVÁ 	Odp. projektant ING. PAVEL MENHARD 	Techn. kontrola ING. JAN CIHLÁŘ 	 <div>VODOHOSPODÁŘSKÝ ROZVOJ A VÝSTAVBA a.s. Nábřeží 4 150 56 Praha 5</div>
Kraj Plzeňský	Obec Klenčí pod Čerchovem	Soubor VZR.dwg		
Investor Státní pozemkový úřad	Formát 2xA4			
Revitalizace Černého potoka v k.ú. K.p.Čerchovem				Datum 07/2020
D. Výkresová dokumentace				Stupeň DSP
D.2.5.4 Vzorové řešení - kamenný zához				Zakázka 4547/006
				Měřítko Č. výkresu D.2.5.4