

Žadatel:
Ing. Jiří Horatlík
Horatlík Jiří Ing.
Krásná vyhlídka 339
39001 Tábor
IČO: 01502387

Evid. číslo žádosti: 2020310679
Evid. číslo subjektu: 0000000535

Krajské ředitelství policie kraje Vysočina
Vrchlického 46
587 24 Jihlava

Žádám Vás o vyjádření k technické infrastruktuře z důvodu:
Zpracování projektu / předprojektová příprava

Název akce:
Realizace lokálního biokoridoru PC007-PC009 v k.ú. Samšín

Výška stavby (m): 15

Vybraný způsob doručení vyjádření: e-mailem

Žádost vytvořena: 14.07.2020

S pozdravem

Horatlík Jiří Ing.

Telefon: | Mobil: +420774978985 | E-mail: info@horatlik.cz

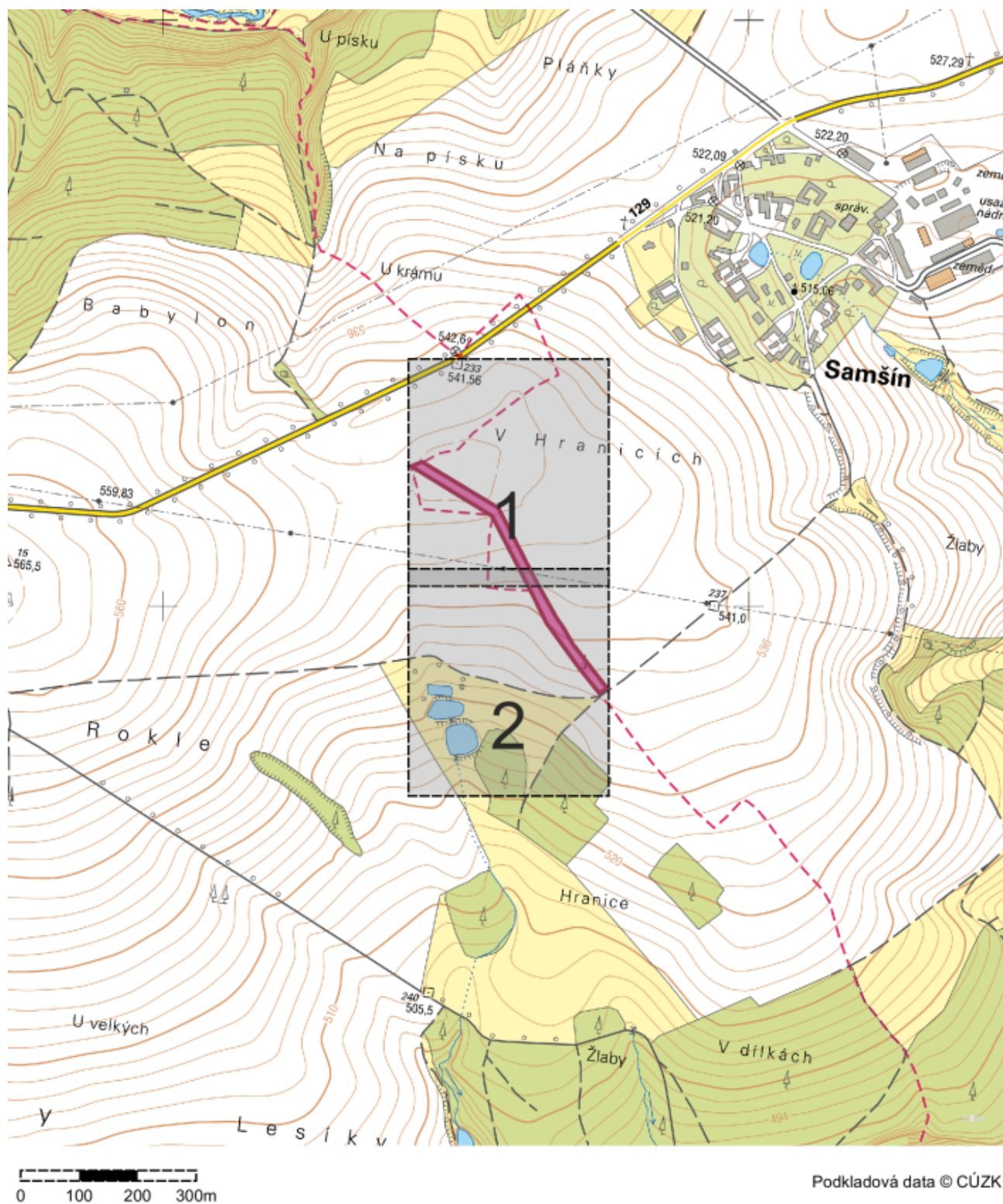
Evid. č. žádosti: 2020310679

Pořadové číslo polygonu: 1

Katastrální území: Roučkovice (Pelhřimov) 741574; Samšín (Pelhřimov) 746045

Popis polygonu: Pozemek parc.č. KN 1027 v k.ú. Samšín. Stávající zemědělsky obhospodařovaná orná půda.

Polygon 1 - Mapa širších vztahů



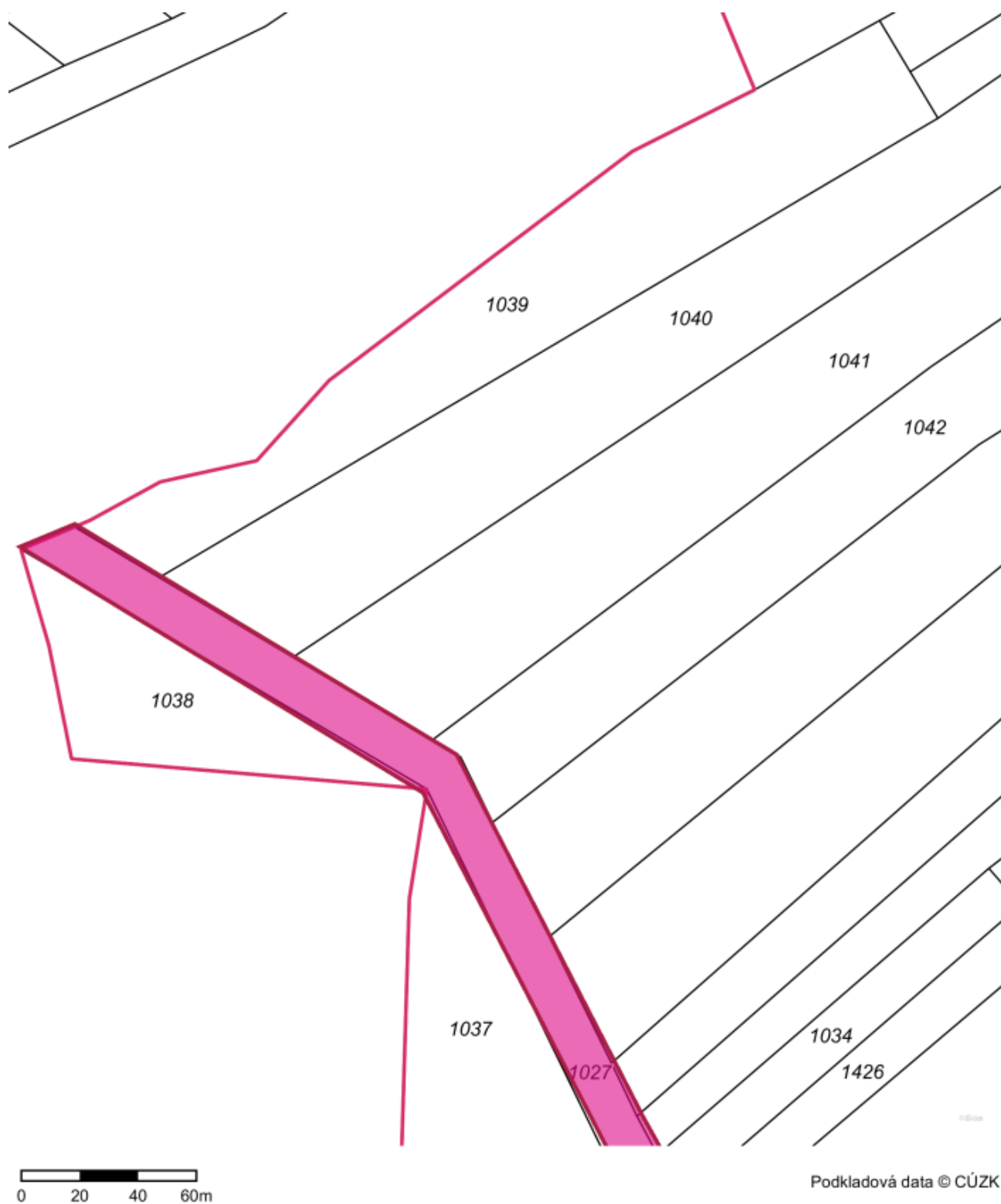
Evid. č. žádosti: 2020310679

Pořadové číslo polygonu: 1

Katastrální území: Roučkovice (Pelhřimov) 741574; Samšín (Pelhřimov) 746045

Popis polygonu: Pozemek parc.č. KN 1027 v k.ú. Samšín. Stávající zemědělsky obhospodařovaná orná půda.

Polygon 1 - Detail - list atlasu 1/2



Podkladová data © CÚZK

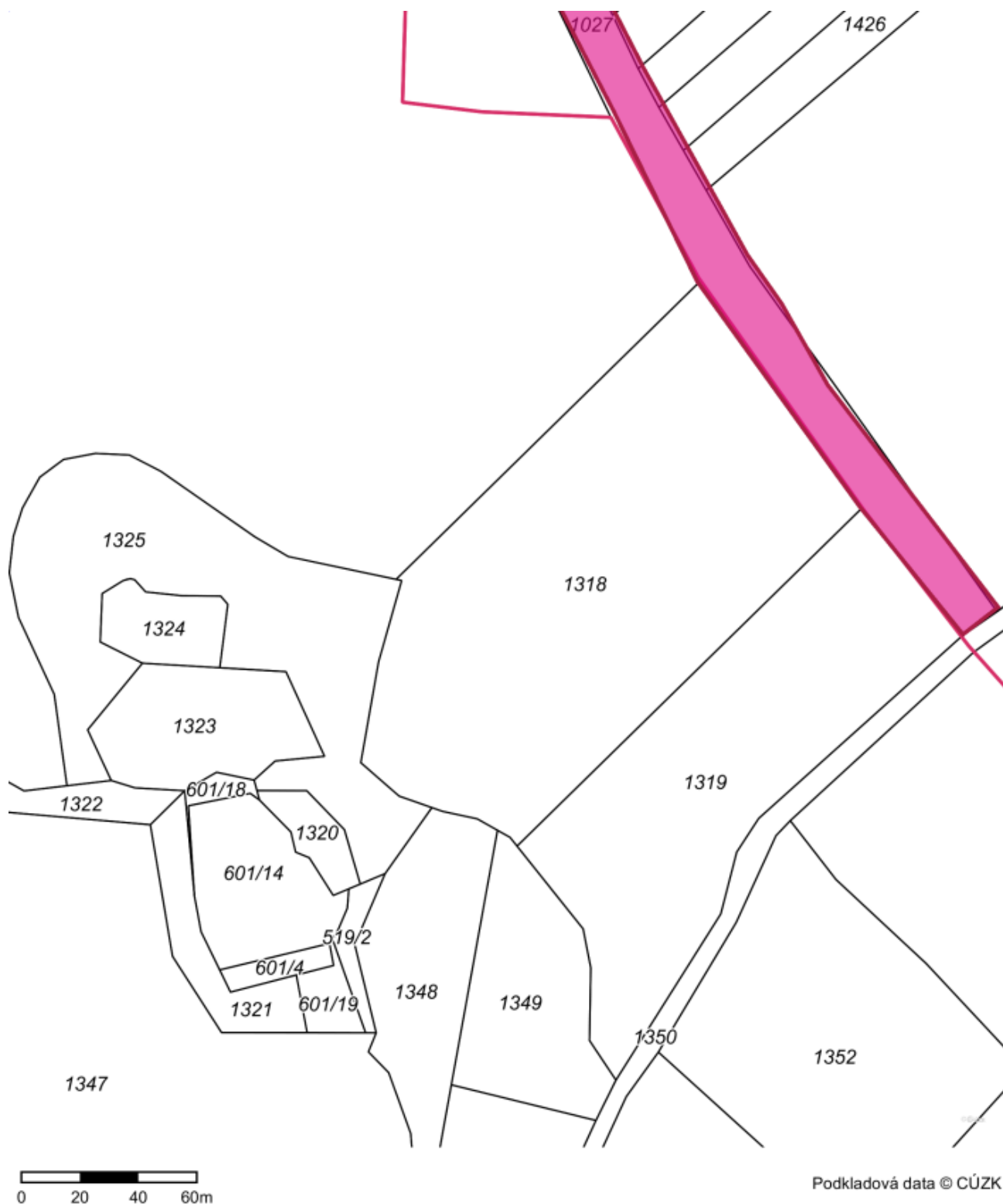
Evid. č. žádosti: 2020310679

Pořadové číslo polygonu: 1

Katastrální území: Roučkovice (Pelhřimov) 741574; Samšín (Pelhřimov) 746045

Popis polygonu: Pozemek parc.č. KN 1027 v k.ú. Samšín. Stávající zemědělsky obhospodařovaná orná půda.

Polygon 1 - Detail - list atlasu 2/2



Výpis parcel má pouze informativní charakter. **Vyjádření prosím vydávejte k zájmovému území zakreslenému žadatelem.**

Výpis byl vytvořen automaticky průnikem zakresleného zájmového území a geometrií parcel katastru nemovitostí bez odsouhlasení žadatele. Data jsou čerpána z veřejné databáze RÚIAN a seznam parcel je aktuální k datu vygenerování žádosti.

Informace o zájmovém území č.: 1

Seznam dotčených parcel

k. ú.: 2

Ve všech dotčených k. ú. proběhla kompletní digitalizace

Samšín (746045)

parcely: 14

<u>1020</u>	<u>1021</u>	<u>1026</u>	<u>1027</u>	<u>1028</u>
<u>1034</u>	<u>1036</u>	<u>1037</u>	<u>1038</u>	<u>1039</u>
<u>1040</u>	<u>1041</u>	<u>1042</u>	<u>1426</u>	

Roučkovice (741574)

parcely: 3

<u>1317</u>	<u>1318</u>	<u>1319</u>
-------------	-------------	-------------