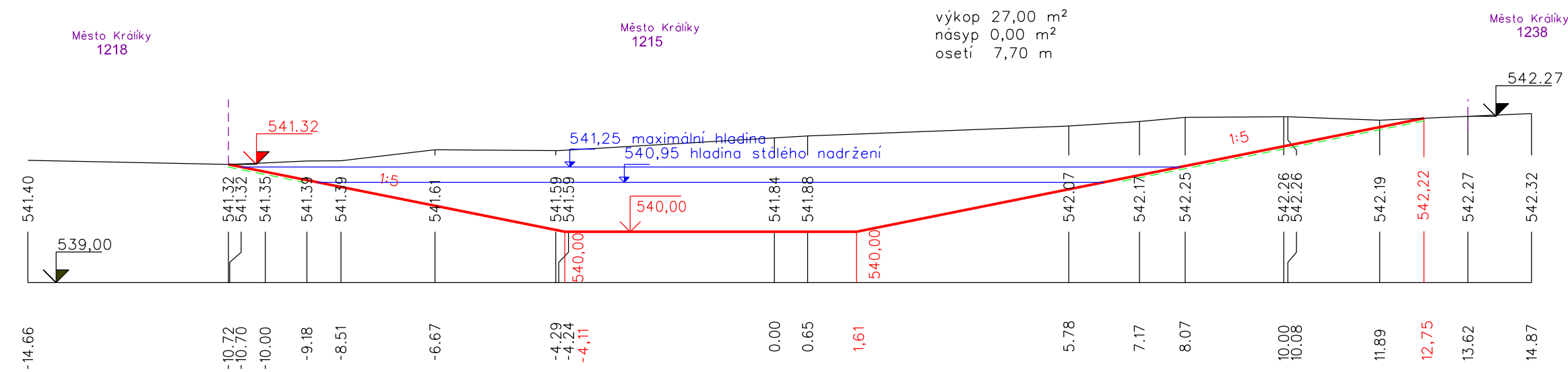
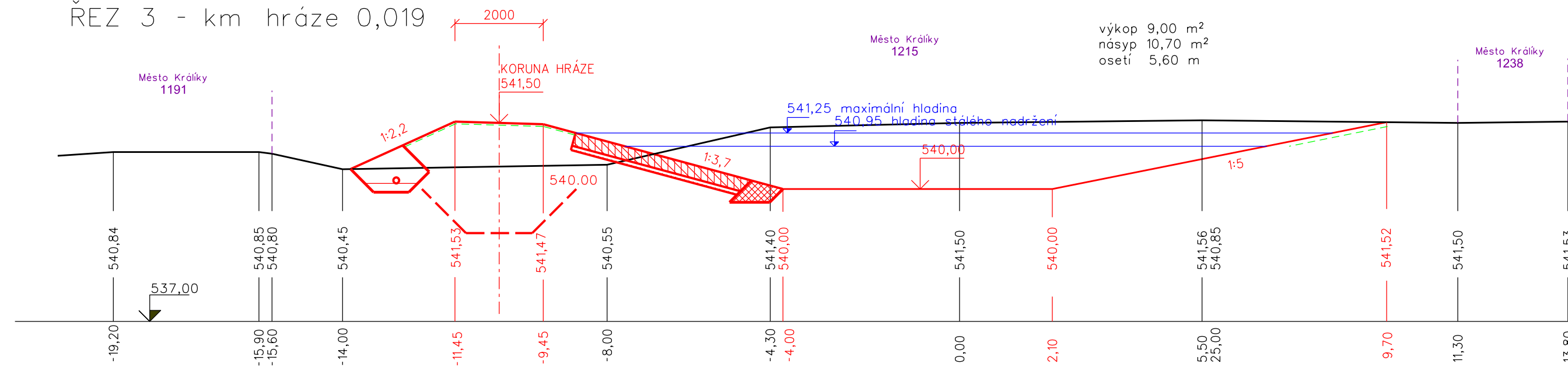


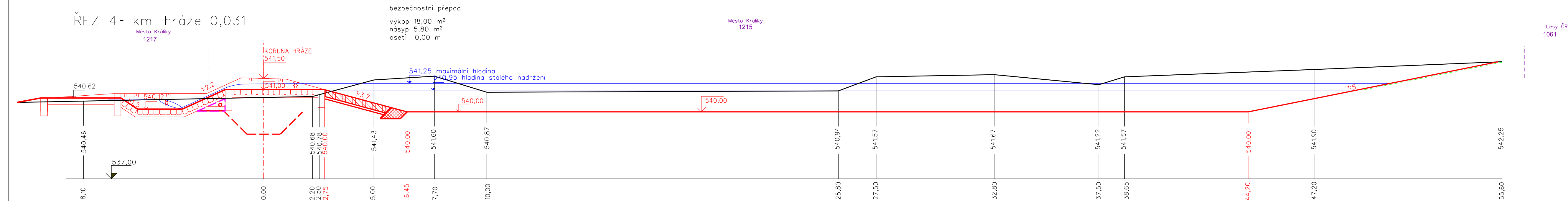
ŘEZ 1



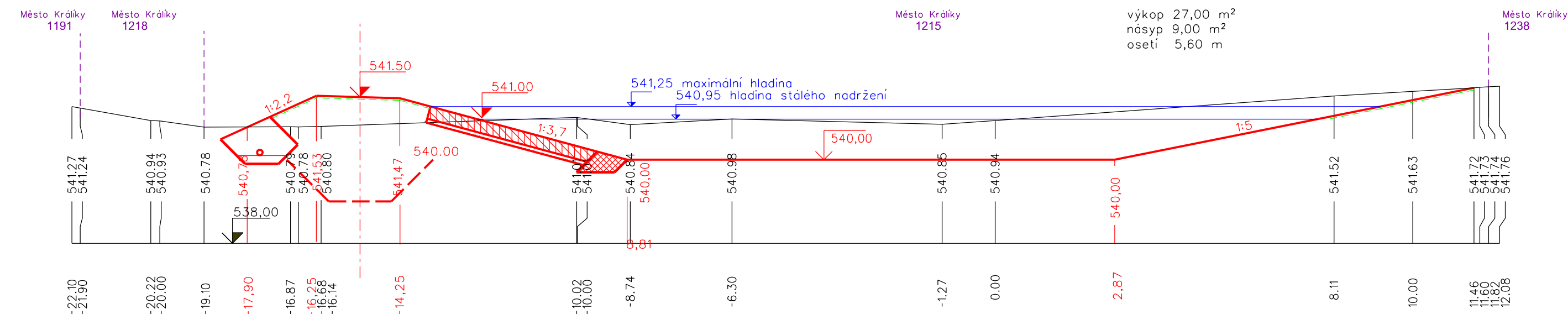
ŘEZ 3 - km hráze 0,019




ŘEZ 4- km hráze 0,031



ŘEZ 2 - km hráze 0,0065



VÝŠKOVÝ SYSTÉM: B_pv
SOUŘADNICOVÝ SYSTÉM: S-JTSK

Vypracoval	Zodpov.projektant	Hl. inž. projektu	Vedoucí střediska		
Frailtová	Ing. Feltl	Ing. Skácel	Ing. Vaculín O., Ph.D.		
<i>Frailtová</i>	<i>Feltl</i>	<i>Ing. Skácel</i>	<i>Vaculín O.</i>		
Místo stavby	k.ú. Dolní Lipka	Kraj	Pardubický		
Investor	Státní pozemkový úřad, Krajský pozemkový úřad pro Pardubický kraj, Pobočka Ústí nad Orlicí			Počet formátů	5 A4
Akce - objekt	<div>Společná zařízení Dolní Lipka</div> <div>SO 04 - Rybník Stefkův les</div>			Datum	07.2017
				Stupeň	DSP a R
				Zakázkové číslo	2778 / 060
				Archivní číslo	2778
Příloha	<div>PŘÍČNÉ ŘEZY</div>			Měřítko	Číslo výkresu
				1 : 100	D.4.b.4