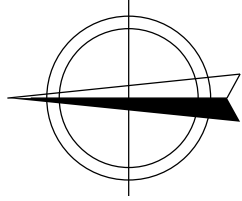


SO 03 - Hlavní polní cesta HC3b, P 5,0/30
km 0,00 - 0,9724, DL. 972,4 m

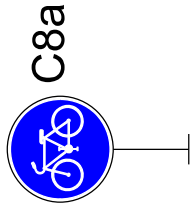
km 0,016 hospodářský sjezd HS14
km 0,007 - 0,029 výhybna V5

Z.ú. 0,000

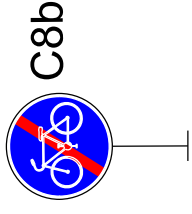


LEGENDA :


TRVALÉ DOPRAVNÍ ZNAČENÍ



STEZKA PRO CYKLISTY



KONEC STEZKY PRO CYKLISTY

AGPOL s.r.o. Jungmannova 153/12 779 00 Olomouc Česká republika					Počet formátů	2 A4		
Vypracoval	Zodpov.projektant	Hl. ing. projektu	Vedoucí střediska			Datum	07.2018	
Fraitová	Ing. Feltl, Ph.D.	Ing. Skácel	Ing. Vaculín O., Ph.D.					
<i>Fraitová</i>	<i>Feltl</i>	<i>Ing. Skácel</i>	<i>Vaculín O.</i>					
Místo stavby	k.ú. Medlov u Uničova		Kraj Olomoucký					
Investor	Státní pozemkový úřad, Krajský pozemkový úřad pro Olomoucký kraj, Pobočka Olomouc						Stupeň	DSP + R
Akce - objekt								
Realizace společných zařízení KoPÚ Medlov u Uničova - II. etapa								
Příloha	SITUACE DIO						Zakázkové číslo	2837 / 060
							Archivní číslo	2837
							Měřítko	Číslo výkresu
						1 : 500	E.3	