



EVROPSKÁ UNIE
Evropský zemědělský fond pro rozvoj venkova
Evropa investuje do venkovských oblastí
Program rozvoje venkova



PROGRAM ROZVOJE VENKOVA

Dodatek č. 2

ke smlouvě o dílo č. 936-2018-508101 ze dne 28. 08. 2018




uzavřená podle § 2586 a násl. zákona č. 89/2012 Sb., občanský zákoník (dále jen „NOZ“)

mezi

Objednatel:	Česká republika – Státní pozemkový úřad Krajský pozemkový úřad pro Ústecký kraj, Pobočka Litoměřice
Sídlo:	Husinecká 1024/11a, 130 00 Praha 3 – Žižkov
Zastoupen:	PhDr. Ing. Mgr. Oldřichem Valhou MBA, ředitel KPÚ pro Ústecký kraj
Ve smluvních záležitostech oprávněn jednat:	PhDr. Ing. Mgr. Oldřich Valha MBA, ředitel KPÚ pro Ústecký kraj
V technických záležitostech oprávněn jednat:	Radek Kugler, rada Pobočky Litoměřice
Adresa:	Velká Krajská 44/1, 412 01 Litoměřice
Telefon:	727 956 745
E-mail :	r.kugler@spucr.cz
ID DS:	z49per3
Bankovní spojení:	Česká národní banka
Číslo účtu:	3723001/0710
IČO:	01312774
DIČ:	CZ01312774 - není plátce DPH

(dále jen „objednatel“)

Společná nabídka :	Reprezentant společnosti:
Zhotovitel:	Geodetická kancelář Nedoma & Řezník, s.r.o.
Sídlo:	Plukovníka Mráze 1425/1, 102 00 Praha 10
Zastoupen:	jednatel Ing. Zbyňkem Řezníkem

Ve smluvních záležitostech oprávněn jednat:	Ing. Zbyněk Řezník, jednatel
V technických záležitostech oprávněn jednat:	
Telefon:	
E-mail :	
ID DS:	74f75k9
Bankovní spojení:	KB, a.s., Praha 10
Číslo účtu:	51-3715620207/0100
IČO:	26695103
DIČ:	CZ26695103
Společnost je zapsaná v obchodním rejstříku vedeném:	u Městského soudu Praha, oddíl C, vložka 87873
Osoba odpovědná (úředně oprávněná) za zpracování návrhu KoPÚ:	
	Člen společnosti:
Zhotovitel:	GEOS Litoměřice s.r.o.
Sídlo:	Plukovníka Mráze 1425/1, 102 00 Praha 10
Zastoupen:	Ing. Janem Nedomou, jednatelem
Telefon:	
E-mail:	
ID DS:	9vjhm85
IČO:	06035159
DIČ:	CZ06035159
Společnost je zapsaná v obchodním rejstříku vedeném:	u Městského soudu Praha, oddíl C, vložka 274940

(dále jen „zhotovitel“)

(společně dále jako „smluvní strany“)

Smluvní strany uzavřely níže uvedeného dne, měsíce a roku tento dodatek smlouvy o dílo:

Článek I.

Předmět a účel dodatku smlouvy

- 1.1. Úprava ceny a rozsahu díla na základě upřesnění obvodu pozemkové úpravy a úprava termínů dílčích částí přípravných prací.

Z důvodu upřesnění obvodu komplexní pozemkové úpravy v k. ú. Encovany během šetření došlo ke změnám počtu měrných jednotek u dílčích etap přípravných prací 3.4.3., 3.4.4., 3.4.5., 3.5.1., 3.5.2. a 3.6.

Dále z důvodu vyhlášení nouzového stavu na území ČR, kvůli šíření koronaviru COVID-19, který byl zaveden 17. 03. 2020 na všech Pobočkách, došlo k pozastavení některých činností potřebných k projednání a zpracování rozpracované zakázky a tím

k prodloužení doby zpracování oproti smluvnímu závazku. U dílčí etapy 3.4.5. Dokumentace k soupisu nároků se mění původní termín 15. 07. 2020 na 30. 10. 2020. Na základě uvedených skutečností byla zhotovitelem podána žádost dne 17. 06. 2020, která je evidována objednatelem pod č. j. SPU 213575/2020. Před podáním žádosti byly smluvními stranami odsouhlaseny a dohodnuty změny měrných jednotek a termínů u jednotlivých dílčích etap díla.

V článku VI. odst. 6.1. Rekapitulace ceny se ceny upravují následovně:

a) Původní znění:

1. Přípravné práce celkem (3.4.1.-3.4.5.) bez DPH	1 810 070 Kč
2. Návrhové práce celkem (3.5.1.-3.5.3.) bez DPH	828 300 Kč
3. Mapové dílo celkem (3.6.) bez DPH	381 810 Kč
Celková cena bez DPH	3 020 180 Kč
DPH 21%	634 238 Kč
Celková cena díla včetně DPH	3 654 418 Kč

b) Nové znění:

1. Přípravné práce celkem (3.4.1.-3.4.5.) bez DPH	1 788 650 Kč
2. Návrhové práce celkem (3.5.1.-3.5.3.) bez DPH	822 280 Kč
3. Mapové dílo celkem (3.6.) bez DPH	378 250 Kč
Celková cena bez DPH	2 989 180 Kč
DPH 21%	627 728 Kč
Celková cena díla včetně DPH	3 616 908 Kč

1.2. Ve Smlouvě o dílo č. 936-2018-508101, respektive v její příloze, tak dochází k následujícím změnám počtu měrných jednotek, ceny a termínů:

a) Původní znění:

3.4.3	Zjišťování hranic obvodů KoPÚ, geometrický plán pro stanovení obvodů KoPÚ, předepsaná stabilizace dle vyhl. č. 357/2013 Sb.	100 bm	197	4 100	807 700	15.5.2020
	Zjišťování hranic pozemků neřešených dle § 2 zákona	100 bm	4	4 600	18 400	15.5.2020
	Vyhotovení podkladů pro případnou změnu katastrální hranice	100 bm	0	10 000	0	15.5.2020
3.4.4.	Rozbor současného stavu	ha	429	550	235 950	15.6.2020
3.4.5.	Dokumentace k soupisu nároků vlastníků pozemků	ha	429	680	291 720	15.7.2020
3.5.1.	Vypracování plánu společných zařízení	ha	429	920	394 680	6.2.2022
3.5.2.	Vypracování návrhu nového uspořádání pozemků k vystavení dle § 11 odst. 1 zákona	ha	428	780	333 840	6. 2. 2023
3.6.	Mapové dílo	ha	429	890	381 810	do 3 měsíců od výzvy objednatele

b) Nové znění:

3.4.3	Zjišťování hranic obvodů KoPÚ, geometrický plán pro stanovení obvodů KoPÚ, předepsaná stabilizace dle vyhl. č. 357/2013 Sb.	100 bm	172	4 100	705 200	15.5.2020
	Zjišťování hranic pozemků neřešených dle § 2 zákona	100 bm	14	4 600	64 400	15.5.2020
	Vyhotovení podkladů pro případnou změnu katastrální hranice	100 bm	4	10 000	40 000	15.5.2020
3.4.4.	Rozbor současného stavu	ha	425	550	233 750	15.6.2020
3.4.5.	Dokumentace k soupisu nároků vlastníků pozemků	ha	425	680	289 000	30.10.2020
3.5.1.	Vypracování plánu společných zařízení	ha	425	920	391 000	6.2.2022
3.5.2.	Vypracování návrhu nového uspořádání pozemků k vystavení dle § 11 odst. 1 zákona	ha	425	780	331 500	6. 2. 2023
3.6.	Mapové dílo	ha	425	890	378 250	do 3 měsíců od výzvy objednatele

Článek II. Závěrečná ustanovení

1. Tento dodatek č. 2 je nedílnou součástí smlouvy č. 936-2018-508101 ze dne 28. 08. 2018, pro zpracování návrhu KoPÚ v k. ú. Encovany
2. Nedílnou součástí tohoto dodatku č. 2 je příloha č. 1 – Položkový výkaz činností.
3. Smlouva nabývá platnosti dnem podpisu smluvních stran a účinnosti dnem jejího uveřejnění v registru smluv dle § 6 odst. 1 zákona č. 340/2015 Sb., o zvláštních podmínkách účinnosti některých smluv, uveřejňování těchto smluv a o registru smluv (zákon o registru smluv).
4. Ostatní ujednání původní Smlouvy o dílo se nemění.
5. Objednatel i zhotovitel prohlašují, že si dodatek č. 2 přečetli a že souhlasí s jejím obsahem, dále prohlašují, že dodatek č. 2 nebyl sepsán v tísni ani za nápadně nevýhodných podmínek. Na důkaz své pravé a svobodné vůle připojují své podpisy.

V Teplicích dne 1. 7. 2020

V Praze dne 23. 6. 2020

Za objednatele:

Za zhotovitele:

PhDr. Ing. Mgr. Oldřich Valha MBA

ředitel KPÚ pro Ústecký kraj

Ing. Zbyněk Řezník

jednatel Geodetické kanceláře Nedoma & Řezník, s.r.o.

Příloha č. 1 Položkový výkaz činností

Položkový výkaz činností - Příloha č. 1 k dodatku č. 2 - KoPÚ v k. ú. Encovany

Hlavní celek / dílčí část		MJ	Počet MJ	Cena za MJ bez DPH v Kč	Cena bez DPH celkem v Kč	Termín dle čl. 5.1. smlouvy o dílo
3.4.	Přípravné práce					
3.4.1.	Revize stávajícího bodového pole	bod	1	1 050	1 050	8.5.2019
	Doplnění stávajícího bodového pole	bod	2	2 400	4 800	
3.4.2.	Podrobné měření polohopisu v obvodu KoPÚ	ha	429	1 050	450 450	30.8.2019
3.4.3.	Zjišťování hranic obvodů KoPÚ, geometrický plán pro stanovení obvodů KoPÚ, předepsaná stabilizace dle vyhl. č. 357/2013 Sb.	100 bm	172	4 100	705 200	15.5.2020
	Zjišťování hranic pozemků neřešených dle § 2 zákona	100 bm	14	4 600	64 400	15.5.2020
	Vyhotovení podkladů pro případnou změnu katastrální hranice	100 bm	4	10 000	40 000	15.5.2020
3.4.4.	Rozbor současného stavu	ha	425	550	233 750	15.6.2020
3.4.5.	Dokumentace k soupisu nároků vlastníků pozemků	ha	425	680	289 000	30.10.2020
Přípravné práce celkem (3.4.1.-3.4.5.) bez DPH v Kč					1 788 650	15.8.2020
3.5.	Návrhové práce					
3.5.1.	Vypracování plánu společných zařízení	ha	425	920	391 000	6.2.2022
3.5.i.a)	Výškopisné zaměření zájmového území v obvodu KoPÚ v trvalých a mimo trvalé porosty	ha	14	820	11 480	
3.5.i.b)	Potřebné podélné profily, příčné řezy a podrobné situace liniových staveb PSZ pro stanovení plochy záboru půdy stavbami	100 bm	120	550	66 000	
3.5.i.c)	Potřebné podélné profily, příčné řezy a podrobné situace vodohospodářských staveb PSZ pro stanovení plochy záboru půdy stavbami	100 bm	15	820	12 300	
3.5.2.	Vypracování návrhu nového uspořádání pozemků k vystavení dle § 11 odst. 1 zákona	ha	425	780	331 500	6. 2. 2023
3.5.3.	Předložení aktuální dokumentace návrhu KoPÚ	ks	2	5 000	10 000	do 1 měsíce od výzvy zadavatele
Návrhové práce celkem (3.5.1.-3.5.3.) bez DPH v Kč					822 280	
3.6.	Mapové dílo	ha	425	890	378 250	do 3 měsíců od výzvy objednatele
Mapového dílo celkem (3.6.) bez DPH v Kč					378 250	
Rekapitulace hlavních fakturačních celků						
1. Přípravné práce celkem (3.4.1.-3.4.5.) bez DPH v Kč					1 788 650 Kč	
2. Návrhové práce celkem (3.5.1.-3.5.3.) bez DPH v Kč					822 280 Kč	

3. Mapové dílo celkem (3.6.) bez DPH v Kč	378 250 Kč
Celková cena bez DPH v Kč	2 989 180 Kč
DPH 21% v Kč	627 728 Kč
Celková cena díla včetně DPH v Kč	3 616 908 Kč

V Teplicích dne 1. 7. 2020

V Praze dne 23. 6. 2020

Za objednatele:

Za zhotovitele:

.....
PhDr. Ing. Mgr. Oldřich Valha MBA

.....
Ing. Zbyněk Řezník

ředitel KPÚ pro Ústecký kraj

jednatel, Geodetická kancelář Nedoma & Řezník, s.r.o.