





Mapa sklonitosti

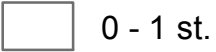
Legenda

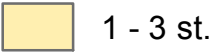
-  k.ú. Vacenovice u Kyjova

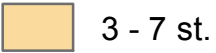
 obvod studie

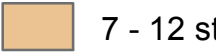
 vodní plocha


 vrstevnice
- Sklonitost
(stupeň)**


 0 - 1 st.

 1 - 3 st.


 3 - 7 st.

 7 - 12 st.

 12 - 17 st.

 17 - 25 st.

0 250 500 750 1 000 metry

Výzkumný ústav meliorací a ochrany půdy, v.v.i. oddělení pozemkových úprav BRNO			
Zodpovědný projektant : Ing. Michal Pochop			
Projektant : Ing. Svatava Křížková			
Investor : Česká republika - Státní pozemkový úřad Krajský pozemkový úřad pro Jihomoravský kraj Pobočka Hodonín			
Název akce : Studie větrné eroze v k.ú. Vacenovice u Kyjova		Datum: 11/2013	
Obsah : Mapa sklonitosti		Číslo přílohy : 2	Měřítko: 1:10 000