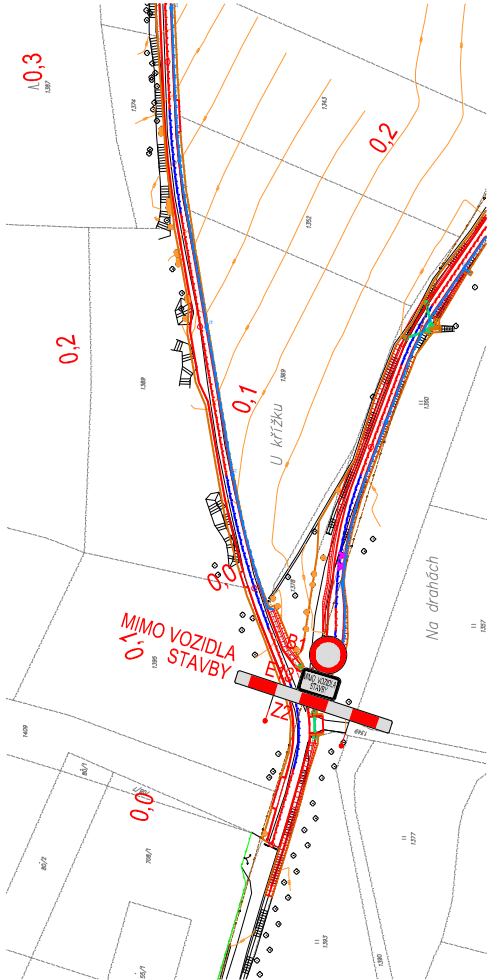
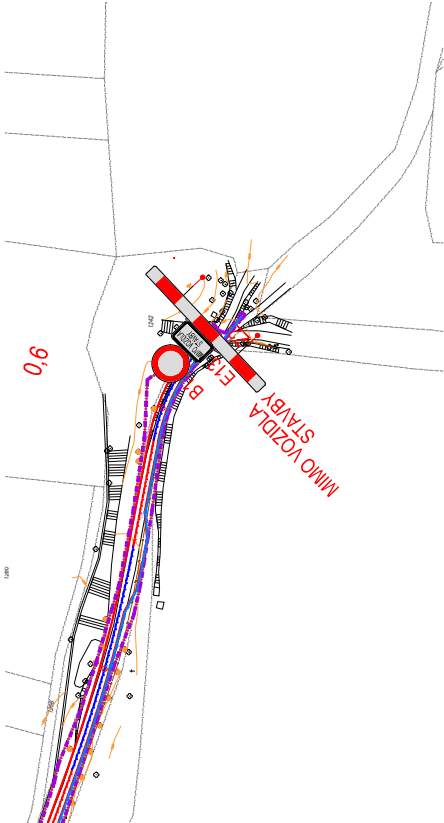


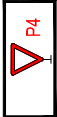
DIO - ZAČÁTEK ÚPRAV



DIO - KONEC ÚPRAV



LEGENDA:



NAVRHOVANÉ SVISLÉ DOPRAVNÍ ZNAČENÍ

POZNÁMKA :

Dopravní značení bude provedeno v souladu s ČSN EN 12899-1 Stálé svíslé dopravní značení - část 1: Stálé dopravní značky (10/2008), ČSN 73 EN 12899-3 Stálé svíslé dopravní značení - Část 3: Směrové sloupky a odrazky, ČSN EN 1436 Vodorovné dopravní značení - Požadavky na dopravní značení, dále pak v souladu s TP 65 Zásady pro dopravní značení na pozemních komunikacích, TP 66 Zásady pro označování pracovních míst na pozemních komunikacích, s TP 133 Zásady pro vodorovné dopravní značení na pozemních komunikacích a v souladu se zákonem č. 361/2000 Sb., o provozu na pozemních komunikacích v platném znění a s vyhláškou č. 294/2015 Sb., kterou se provádějí pravidla provozu na pozemních komunikacích.

DZ budou umístěny se spodním okrajem značky ve výšce nejméně 0,60 m nad úrovní vozovky, v jednotné výšce v rámci pracovního místa. DZ budou upevněny na podpěrných sloupcích, které budou opatřeny červenými a bílými pruhy z retroreflexní fólie nejméně třídy R1, šířka pruhů 0,10 - 0,20 m, celková délka barevné úpravy min. 0,45 m. Sloupky budou osazeny do podkladních desek. Veškerá nosná zařízení budou provedena v souladu s TP 66.

Nedvěd s.r.o.

DPROJEKT PLZEŇ, PROJEKTOVÁ KANCELÁŘ

KOTEROVSKÁ 177, 326 00 PLZEŇ

VED.PROJEKTU	ODP.PROJEKTANT	PROJEKTANT	RAZÍTKO
PLZEŇSKÝ	OBEČ: BEZDĚKOV		
OBJEDNATEL:	ČR - Státní pozemkový úřad, KPÚ pro Plzeňský kraj, Pobočka Plzeň		
Stavba polní cesty VPC 3R v k.ú. Bezděkov u Kasejovic SO 103 - Polní cesta VPC 3R			
SOUBOR	Bezděkov-PC-KORR-DIO-Úřad		
DATUM	11/2018		
STUPEN	DSP, PDPS		
ZMĚNA Č.			
MĚŘÍTKO	1 : 2000		
DOPRAVNĚ INŽENÝRSKÁ OPATŘENÍ			C.1.8.