

# Dodatek č. 7






ke smlouvě o dílo č. 231-2015-508101 ze dne 11. 5. 2015

podle § 2586 a následujících zákona č. 89/2012 Sb., občanský zákoník (dále jen „NOZ“)

mezi smluvními stranami

|   |   |
|---|---|
| <b>Objednatel:</b>                                      | Česká republika – Státní pozemkový úřad<br>Krajský pozemkový úřad pro Ústecký kraj                  |
| <b>Sídlo:</b>   | Husinecká 1024/11a, 130 00 Praha 3 –<br>Žižkov  |
| <b>Adresa:</b>  | Krajský pozemkový úřad pro Ústecký kraj<br>Husitská 1071/2, 415 02 Teplice                          |
| <b>Zastoupen:</b>                                       | PhDr. Ing. Mgr. Oldřichem Valhou, MBA,<br>ředitelem Krajského pozemkového úřadu<br>pro Ústecký kraj |
| <b>Ve smluvních záležitostech oprávněn<br/>jednat:</b>  | PhDr. Ing. Mgr. Oldřich Valha, MBA, ředitel<br>Krajského pozemkového úřadu pro Ústecký<br>kraj      |
| <b>V technických záležitostech oprávněn<br/>jednat:</b> | Roman Chochola, vrchní referent, Pobočka<br>Louny   |
| <b>Adresa:</b>  | Pražská 765, 440 01 Louny   |
| <b>Telefon:</b>   | + 420 725 002 568   |
| <b>E-mail :</b>   | louny.pk@spucr.cz   |
| <b>ID DS:</b>   | z49per3   |
| <b>Bankovní spojení:</b>                                | ČNB   |
| <b>Číslo účtu:</b>                                      | 3723001/0710  |
| <b>IČO:</b>   | 01312774  |
| <b>DIČ:</b>   | CZ01312774 - není plátce DPH  |

(dále jen „objednatel“)

|   |   |
|---|---|
| <b>Sdružení zhotovitelů :</b>                           | Reprezentant sdružení:  |
| <b>Zhotovitel:</b>                                      | Geodetická kancelář Nedoma & Řezník,<br>s.r.o.  |
| <b>Sídlo:</b>   | Plukovníka Mráze 1425/1, 102 00 Praha   |
| <b>Zastoupen:</b>                                       | <br>Ing. Zbyňkem Řezníkem, jednatelem |
| <b>ve smluvních záležitostech oprávněn<br/>jednat:</b>  |                                       |
| <b>v technických záležitostech oprávněn<br/>jednat:</b> |                                       |
| <b>Telefon:</b>   |                                       |
| <b>E-mail :</b>   |                                       |
| <b>ID DS:</b>   | 74f75k9   |
| <b>Bankovní spojení:</b>                                | KB, a.s., Praha 10  |
| <b>Číslo účtu:</b>                                      | 51-3715620207/0100  |
| <b>IČO:</b>   | 26695103  |
| <b>DIČ:</b>   | CZ26695103  |

|   |  |
|---|--|
| <b>Společnost je zapsaná v obchodním rejstříku vedeném:</b>   | u Městského soudu Praha, oddíl C, vložka 87873 |
|   | Člen sdružení:                                 |
| <b>Zhotovitel:</b>  | Geocart CZ a.s.                                |
| <b>Sídlo:</b>   | Výstaviště 405/1, 603 00 Brno - Pisárky        |
| <b>Zastoupen:</b>   | [REDAKCE], předsedou představenstva            |
| <b>Telefon:</b>   | [REDAKCE]                                      |
| <b>E-mail:</b>  | [REDAKCE]                                      |
| <b>IČO:</b>   | 25567179                                       |
| <b>DIČ:</b>   | CZ25567179                                     |
| <b>Společnost je zapsaná v obchodním rejstříku vedeném:</b>   | u Krajského soudu v Brně, oddíl B, vložka 2989 |
| <b>Osoba odpovědná (úředně oprávněná) za zpracování návrhu KoPÚ:</b>  | [REDAKCE]                                      |
| <b>Osoba odpovědná (odborně způsobilá) k výkonu zeměměřických činností v rámci zpracování návrhu KoPÚ a vytýčení pozemků:</b> | [REDAKCE]                                      |

(dále jen „zhotovitel“)

**Smluvní strany uzavřely níže uvedeného dne, měsíce a roku tento dodatek smlouvy o dílo** na základě výsledku zadávacího řízení podle zákona č. 137/2006 Sb., o zadávání veřejných zakázek, ve znění pozdějších předpisů.

## Článek I.

### Předmět a účel dodatku smlouvy

1.1. Úprava termínů pro dokončení dílčí části 3.2.1. Vypracování plánu společných zařízení a navazujících etap prací z důvodu požadavku Povodí Ohře, státní podnik, na posunutí projednání plánu společných zařízení s dotčenými orgány státní správy do druhé poloviny roku 2020 v návaznosti na zajištění koordinace s připravovanou výstavbou vodního díla Kryry včetně souvisejících staveb a opatření, které budou řešeny v k. ú. Strojetic u Podbořan.

1.2. V Položkovém výkazu činností, který je přílohou smlouvy o dílo, se upravují termíny následovně:

V bodě 3.2.1. Vypracování plánu společných zařízení se termín dokončení 31. 3. 2020 posouvá na termín **16. 11. 2020**.

V bodech 3.2.1.1. Předběžný inženýrsko-geologický průzkum pro opatření sloužící k zpřístupnění pozemků, pro vodohospodářská a protierozní opatření, 3.2.1.2. Výškopisné zaměření zájmového území v obvodu KoPÚ v trvalých a mimo trvalé porosty, 3.2.1.3 Potřebné podélné a příčné profily liniových staveb PSZ pro stanovení plochy záboru půdy stavbami a 3.2.1.4. Potřebné podélné a příčné profily vodohospodářských staveb PSZ pro stanovení plochy záboru půdy stavbami se termín dokončení 31. 3. 2020 posouvá na termín **16. 11. 2020**.

V bodě 3.2.2. Vypracování návrhu nového uspořádání pozemků k vystavení dle § 11 odst. 1 zákona se termín dokončení 31. 8. 2020 posouvá na termín **30. 4. 2021**.

V řádku Návrhové práce celkem (3.2.1. – 3.2.3.) se termín dokončení 29. 1. 2021 posouvá na termín **30. 9. 2021**.

V bodě 3.4. Vytyčení pozemků dle zapsané DKM se termín dokončení 30. 9. 2021 posouvá na termín **30. 9. 2022**.

## Článek II. Závěrečná ustanovení

- 2.1. Ostatní ujednání a termíny uvedené v původní smlouvě o dílo ve znění dodatků č. 1 – 6 se nemění.
- 2.2. Tento dodatek je nedílnou součástí smlouvy č. 231-2015-508101 k provedení díla s názvem „Komplexní pozemkové úpravy s rekonstrukcí přídělů v katastrálním území Strojetice u Podbořan“.
- 2.3. Nedílnou součástí tohoto dodatku je příloha č. 1 – Položkový výkaz činností.
- 2.4. Dodatek nabývá platnosti dnem podpisu smluvních stran a účinnosti dnem jeho uveřejnění v registru smluv dle § 6 odst. 1 zákona č. 340/2015 Sb., o zvláštních podmínkách účinnosti některých smluv a o registru smluv (zákon o registru smluv), ve znění pozdějších předpisů.
- 2.5. Objednatel i zhotovitel prohlašují, že si dodatek přečetli a že souhlasí s jeho obsahem, dále prohlašují, že dodatek nebyl sepsán v tísni ani za nápadně nevýhodných podmínek. Na důkaz své pravé a svobodné vůle připojují své podpisy.

V Teplicích dne 27. 3. 2020

V Praze dne 26. 3. 2020

Za objednatele:

Za zhotovitele:

---

PhDr. Ing. Mgr. Oldřich Valha, MBA  
ředitel Krajského pozemkového úřadu  
pro Ústecký kraj

---

Ing. Zbyněk Řezník, jednatel  
společnosti Geodetická kancelář  
Nedoma & Řezník, s.r.o.

Příloha č. 1: Položkový výkaz činností

**Položkový výkaz činností - Příloha č. 1 k dodatku č. 7 Smlouvy o dílo**

**Komplexní pozemkové úpravy s rekonstrukcí přídělů v katastrálním území Strojetic u Podbořan**

| Hlavní celek / dílčí část                                  |   | MJ     | Počet MJ | Cena za MJ bez DPH v Kč | Cena bez DPH celkem v Kč | Termín ukončení                 |
|--|---|--------|----------|-------------------------|--------------------------|---------------------------------|
| <b>3.1.</b>  | <b>Přípravné práce</b>  |        |          |                         |                          |                                 |
| 3.1.1.   | Doplnění stávajícího bodového pole  | bod    | 10       | 500                     | 5 000                    | 31.03.2016                      |
| 3.1.2.   | Podrobné zaměření polohopisu v obvodu KoPU mimo trvalé porosty  | ha     | 453      | 400                     | 181 200                  | 31.03.2016                      |
|  | Podrobné zaměření polohopisu v obvodu KoPU v trvalých porostech   | ha     | 301      | 450                     | 135 450                  |                                 |
| 3.1.3.   | Rozbor současného stavu   | ha     | 754      | 185                     | 139 490                  | 31.03.2016                      |
| 3.1.4.   | Upřesnění obvodu KoPÚ - zjišťování hranic pozemků na hranicích obvodu KoPU, geometrické plány na upřesněný obvod KoPU, předepsaná stabilizace dle vyhl. č. 357/2013 Sb. | 100 bm | 121      | 1 050                   | 127 050                  | 31.03.2016                      |
| 3.1.5.   | Zjišťování hranic pozemků neřešených dle §2 zákona, včetně potřebných geometrických plánů na hranici mezi řešenými a neřešenými pozemky dle §2 zákona                   | 100 bm | 6        | 1 550                   | 9 300                    | 31.03.2016                      |
| 3.1.6.   | Rekonstrukce přídělů  | ha     | 756      | 280                     | 211 680                  | 30.09.2016                      |
| 3.1.7.   | Dokumentace k soupisu nároků vlastníků pozemků  | ha     | 754      | 150                     | 113 100                  | 30.09.2019                      |
| <b>Přípravné práce celkem (3.1.1.-3.1.7.) bez DPH v Kč</b> |   |        |          |                         | <b>922 270</b>           | <b>30.09.2019</b>               |
| <b>3.2.</b>  | <b>Návrhové práce</b>   |        |          |                         |                          |                                 |
| 3.2.1.   | Vypracování plánu společných zařízení   | ha     | 754      | 180                     | 135 720                  | 16.11.2020                      |
| 3.2.1.1.   | Předběžný inženýrsko geologický průzkum pro opatření sloužící k zpřístupnění pozemků  | 100 bm | 10       | 1 050                   | 10 500                   | 16.11.2020                      |
|  | Předběžný inženýrsko geologický průzkum pro vodohospodářská a protierozní opatření  | ha     | 10       | 1 050                   | 10 500                   |                                 |
| 3.2.1.2.   | Výškopisné zaměření zájmového území v obvodu KoPÚ v trvalých a mimo trvalé porosty  | ha     | 66       | 300                     | 19 800                   |                                 |
| 3.2.1.3.   | Potřebné podélné a příčné profily liniových staveb PSZ pro stanovení plochy záboru půdy stavbami  | 100 bm | 110      | 300                     | 33 000                   |                                 |
| 3.2.1.4.   | Potřebné podélné a příčné profily vodohospodářských staveb PSZ pro stanovení plochy záboru půdy stavbami  | 100 bm | 20       | 300                     | 6 000                    |                                 |
| 3.2.2.   | Vypracování návrhu nového uspořádání pozemků k vystavení dle §11 odst. 1 zákona   | ha     | 754      | 140                     | 105 560                  | 30.04.2021                      |
| 3.2.3.   | Předložení kompletní dokumentace nového uspořádání pozemků  | ks     | 2        | 6 000                   | 12 000                   | do 1 měsíce od výzvy zadavatele |
| <b>Návrhové práce celkem (3.2.1.-3.2.3.) bez DPH v Kč</b>  |   |        |          |                         | <b>333 080</b>           | <b>30.09.2021</b>               |
| <b>3.3</b>   | <b>Mapové dílo</b>  | ha     | 754      | 240                     | 180 960                  | do 3 měsíců od nabytí PM 1.R    |
| <b>Mapového dílo celkem (3.3.) bez DPH v Kč</b>            |   |        |          |                         | <b>180 960</b>           |                                 |
| <b>3.4.</b>  | <b>Vytyčení pozemků dle zapsané DKM</b><br>Vytyčování hranic pozemků dle zapsané DKM v souladu s §87 až §92 vyhl.č. 357/2013 Sb.  | 100 bm | 700      | 300                     | 210 000                  | 30.09.2022                      |

|   |         |
|---|---------|
| Vytyčení pozemků dle zapsané DKM celkem (3.4.) bez DPH v Kč | 210 000 |
|---|---------|

| Rekapitulace hlavních fakturačních celků                |                  |
|---|------------------|
| 1. Přípravné práce celkem (3.1.1.-3.1.7.) bez DPH v Kč  | 922 270          |
| 2. Návrhové práce celkem (3.2.1.-3.2.3.) bez DPH v Kč   | 333 080          |
| 3. Mapové dílo celkem (3.3.) bez DPH v Kč               | 180 960          |
| 4. Vytyčení pozemků dle zapsané DKM (3.4.) bez DPH v Kč | 210 000          |
| <b>Celková cena bez DPH v Kč</b>                        | <b>1 646 310</b> |
| DPH 21% v Kč  | 345 725          |
| <b>Celková cena díla včetně DPH v Kč</b>                | <b>1 992 035</b> |

V Teplicích dne 27. 3. 2020

V Praze dne 26. 3. 2020

Za objednatele:

Za zhotovitele:

.....  
PhDr. Ing. Mgr. Oldřich Valha, MBA  
ředitel Krajského pozemkového úřadu pro Ústecký kraj

.....  
Ing. Zbyněk Řezník, jednatel společnosti  
Geodetická kancelář Nedoma & Řezník, s.r.o.