



Vyřizuje:

E-mail:



Státní pozemkový úřad



Masarykova třída 2421/66

41501 Teplice

Naše značka: **E43715/19**

V Praze dne: **12.11.2019**

Vyjádření a stanovení podmínek pro udělení souhlasu s umístěním stavby v ochranném pásmu sítě technické infrastruktury (TI) společnosti T-Mobile Czech Republic a.s.

Vydané podle § 101 ZÁKONA Č. 127/2005 Sb., o elektronických komunikacích a o změně některých souvisejících zákonů (zákon o elektronických komunikacích – dále jen ZEK), ve znění pozdějších předpisů a §161 zákona č. 183/2006 Sb., o územním plánování a stavebním řádu (stavební zákon) či dle dalších příslušných právních předpisů

Věc: Komplexní pozemkové úpravy v k.ú. Modlany

Stupeň: Územní řízení

Na základě předložených projektových podkladů dáváme **souhlasné stanovisko k vydání Územního souhlasu / rozhodnutí (Stavebního povolení) a následně souhlas s realizací stavby.**

Dle předložených dokladů nedojde ke kolizi s technickou infrastrukturou společnosti **T-Mobile Czech Republic a.s.**

Toto stanovisko má platnost 1 rok.

Vydané stanovisko nelze prodloužit. Po uplynutí platnosti zadejte žádost o nové stanovisko.

T-Mobile
T-Mobile Czech Republic a.s.
Tomášova 2144/1
148 00 Praha 4
IČ 649 49 681, DIČ CZ64949681



.....
Ochrana sítí
Technologický úsek

V případě doplňujících dotazů vždy uvádějte v „Předmětu“ e-mailu číslo jednací.





Příloha č. 1



Rekapitulace žádosti o vyjádření k existenci sítě elektronických komunikací

Číslo žádosti: **E43715/19**
Název stavby /akce: **Komplexní pozemkové úpravy v k.ú. Modlany**
Datum podání žádosti: **12.11.2019**
Důvod žádosti: **Územní řízení**
Popis jiného důvodu žádosti:
Poznámka: **Žádám o vyjádření k existenci sítí v daném území.**

Žadatel

Firma / organizace: **Státní pozemkový úřad**
IČ: **01312774**
DIČ:
Kontaktní osoba: 
Adresa: **Masarykova třída 2421/66**
Město / obec: **Teplice**
PSČ: **41501**
Stát:
E-mail: 
Telefonní číslo:

Stavebník

Firma / organizace: **Státní pozemkový úřad**
Kontaktní osoba: 
Adresa: **Masarykova třída 2421/66**
Město / obec: **Teplice**
PSČ: **41501**
Stát:
E-mail: 
Telefonní číslo:

Stavba

Výška nad terénem (metry): **0 m**
Projektant:
Druh stavby: **Liniová stavba**
Hodnota projektu: **0 mil. Kč**
Měsíc zahájení stavby: **0**
Měsíc ukončení stavby: **0**

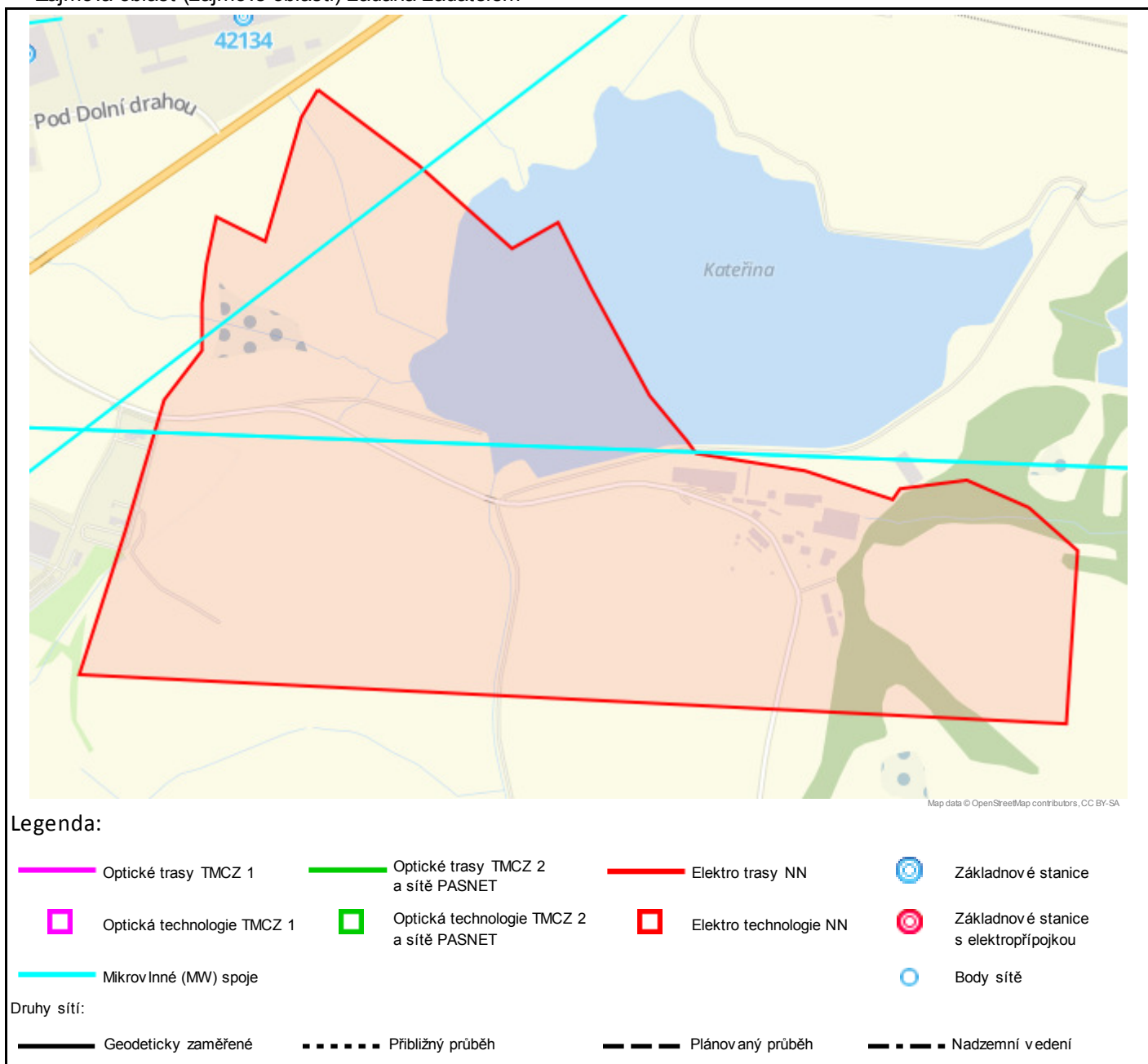
Odeslání stanoviska

E-mail: 

Příloha č. 2

Situační plánek

Zájmová oblast (zájmové oblasti) zadaná žadatelem



Geometrie zájmové oblasti (zájmových oblastí) žádosti ve formátu WKT a souřadnicovém systému S-JTSK. Zkopírováním textu lze geometrii zobrazit v jakémkoli softwaru podporujícím formát WKT.

POLYGON((-771413.888060796 -973744.066701261,-771263.965569629 -973894.18901297,-771127.953271598 -974055.746804243,-771044.798018226 -974023.456963812,-771005.631924698 -974140.415231581,-770933.712436274 -974333.967181599,-770882.178213986 -974418.47618961,-770869.718174778 -974441.694870765,-770692.504623952 -974496.696294311,-770552.895455042 -974565.818810806,-770538.283762449 -974549.587777028,-770424.49468988 -974551.374374408,-770327.777913088 -974611.839250536,-770256.492442536 -974695.530798398,-770317.126369056 -974981.212510491,-771953.144631239 -974660.65078012,-771841.541862332 -974432.207778502,-771745.08339719 -974223.594135413,-771670.134985169 -974150.679943506,-771658.678423641 -974071.623148998,-771642.098626508 -974007.985480083,-771613.828117365 -973931.367446871,-771538.058613339 -973983.926727273,-771448.157806342 -973786.609497752,-771413.888060796 -973744.066701261))