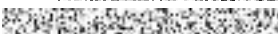





Vyřizuje: 

E-mail: 

Státní pozemkový úřad

Masarykova třída 2421/66
41501 Teplice

Naše značka: **E43893/19**

V Praze dne: **13.11.2019**

Vyjádření a stanovení podmínek pro udělení souhlasu s umístěním stavby v ochranném pásmu sítě technické infrastruktury (TI) společnosti T-Mobile Czech Republic a.s.

Vydané podle § 101 ZÁKONA Č. 127/2005 Sb., o elektronických komunikacích a o změně některých souvisejících zákonů (zákon o elektronických komunikacích – dále jen ZEK), ve znění pozdějších předpisů a §161 zákona č. 183/2006 Sb., o územním plánování a stavebním řádu (stavební zákon) či dle dalších příslušných právních předpisů

Věc: Komplexní pozemkové úpravy v k.ú. Srbice a části k.ú. Teplice - Trnovany

Stupeň: Územní řízení

Na základě předložených projektových podkladů dáváme **souhlasné stanovisko k vydání Územního souhlasu / rozhodnutí (Stavebního povolení) a následně souhlas s realizací stavby.**

Dle předložených dokladů nedojde ke kolizi s technickou infrastrukturou společnosti **T-Mobile Czech Republic a.s.**

Toto stanovisko má platnost 1 rok.

Vydané stanovisko nelze prodloužit. Po uplynutí platnosti zadejte žádost o nové stanovisko.

T-Mobile
T-Mobile Czech Republic a.s.
Tomášova 2144/1
148 00 Praha 4
IČ 649 49 681, DIČ CZ64949681



.....
Ochrana sítí
Technologický úsek

V případě doplňujících dotazů vždy uvádějte v „Předmětu“ e-mailu číslo jednací.





Příloha č. 1



Rekapitulace žádosti o vyjádření k existenci sítě elektronických komunikací

Číslo žádosti: **E43893/19**
Název stavby /akce: **Komplexní pozemkové úpravy v k.ú. Srbice a části k.ú. Teplice - Trnovany**
Datum podání žádosti: **13.11.2019**
Důvod žádosti: **Územní řízení**
Popis jiného důvodu žádosti:
Poznámka: **Žádám o vyjádření k existenci sítí.**

Žadatel

Firma / organizace: **Státní pozemkový úřad**
IČ: **01312774**
DIČ:
Kontaktní osoba: 
Adresa: **Masarykova třída 2421/66**
Město / obec: **Teplice**
PSČ: **41501**
Stát:
E-mail: 
Telefonní číslo:

Stavebník

Firma / organizace: **Státní pozemkový úřad**
Kontaktní osoba: 
Adresa: **Masarykova třída 2421/66**
Město / obec: **Teplice**
PSČ: **41501**
Stát:
E-mail: 
Telefonní číslo:

Stavba

Výška nad terénem (metry): **0 m**
Projektant:
Druh stavby: **Liniová stavba**
Hodnota projektu: **0 mil. Kč**
Měsíc zahájení stavby: **0**
Měsíc ukončení stavby: **0**

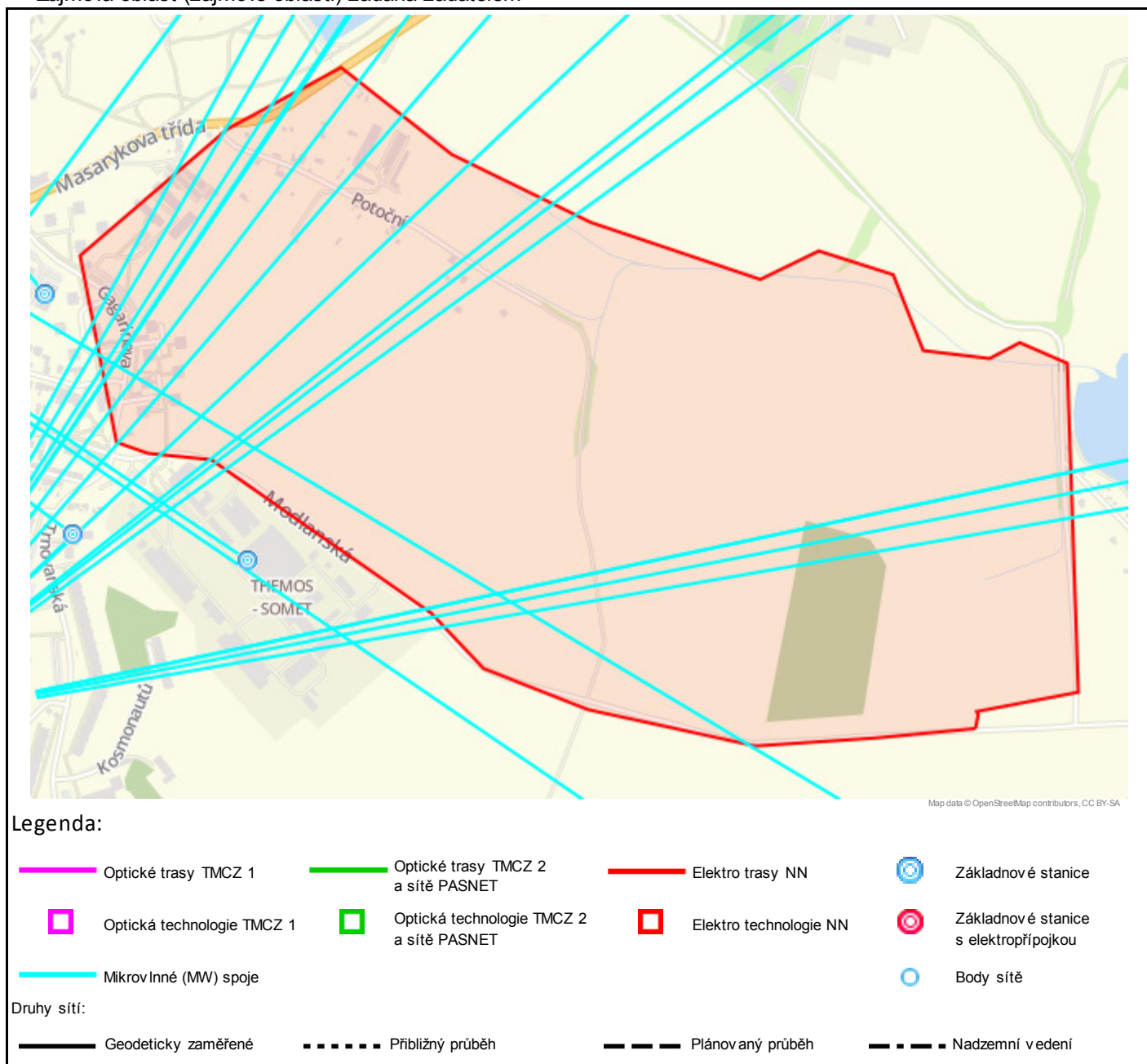
Odeslání stanoviska

E-mail: 

Příloha č. 2

Situační plánek

Zájmová oblast (zájmové oblasti) zadaná žadatelem



Geometrie zájmové oblasti (zájmových oblastí) žádosti ve formátu WKT a souřadnicovém systému S-JTSK. Zkopírováním textu lze geometrii zobrazit v jakémkoli softwaru podporujícím formát WKT.

POLYGON((-772681.082953977 -975879.102957442,-772836.958211275 -975871.170507864,-773018.918448926 -975857.000793054,-773265.628442855 -975764.910739331,-773415.172509166 -975679.578253449,-773482.286734084 -975584.191142066,-773782.506891519 -975303.239946732,-773877.221743458 -975279.690808507,-773922.837900585 -975255.934690977,-773937.008959325 -974965.162836888,-773685.723934373 -974805.948181628,-773499.173548739 -974737.633665601,-773350.139475319 -974893.836967853,-773153.675836091 -975027.564962111,-772909.118837052 -975151.139865853,-772813.962912526 -975120.910101151,-772706.254795791 -975173.236977112,-772677.290964808 -975294.876306735,-772578.115803445 -975321.496606349,-772528.98868494 -975304.156412824,-772461.425689878 -975345.761973829,-772516.896218402 -975846.639730325,-772675.543546028 -975853.602526656,-772673.835891927 -975858.743937401,-772681.082953977 -975879.102957442))