



CHEVAK Cheb, a.s.

Tršnická 4/11, 350 02 CHEB

Tel.: +420 354 414 111, fax: 354 414 216

e-mail: chevak@chevak.cz

webová stránka: www.chevak.cz

IČO: 49787977 DIČ: CZ49787977

Obch. rejstřík KS Plzeň, oddíl B, vložka 367

Datum zápisu: 01. 01. 1994

STÁTNÍ POZEMKOVÝ ÚŘAD

Mánesova 265/13

350 02 Cheb

Váš dopis:

SPU 637366/2014

Naše značka:

00460/2015

Vyřizuje/linka:

Hájková/223

Cheb dne:

17. 02. 2015

Komplexní pozemková úprava v k. ú. Vlkovice u Mariánských Lázní

Společnost CHEVAK Cheb, a.s. má v k. ú. Vlkovice u Mariánských Lázní tato vodohospodářská zařízení: vodovodní řady, sdělovací kabel, jímací zářez vodního zdroje.

Na pozemku č. 445/1 k. ú. Vlkovice je stanoveno ochranné pásmo vodního zdroje dle zákona č. 254/2001 Sb. rozhodnutím odboru životního prostředí Městského úřadu Mariánské Lázně čj ŽP/07/1326/ZA ze dne 10. 09. 2007.

Smlouvy o zřízení věcného břemene a smlouvy o smlouvách budoucích o zřízení věcného břemene k pozemkům v k. ú. Vlkovice u Mariánských Lázní společnost CHEVAK Cheb a.s. uzavřeny nemá.


Během řízení o komplexních úpravách je nutno respektovat práva vlastníka vodovodu (vodního zdroje, vodovodních řadů včetně všech souvisejících zařízení) společnosti CHEVAK Cheb a.s. dle zákona č. 274/2001 Sb. a 254/2001 Sb.

CHEVAK Cheb, a.s.

odd. vodorozvoje

IČ: 49787977, DIČ: CZ49787977

Tršnická 4/11, 350 02 Cheb


Milena Hájková

vedoucí vodorozvoje

Přílohy

1x A4 situace

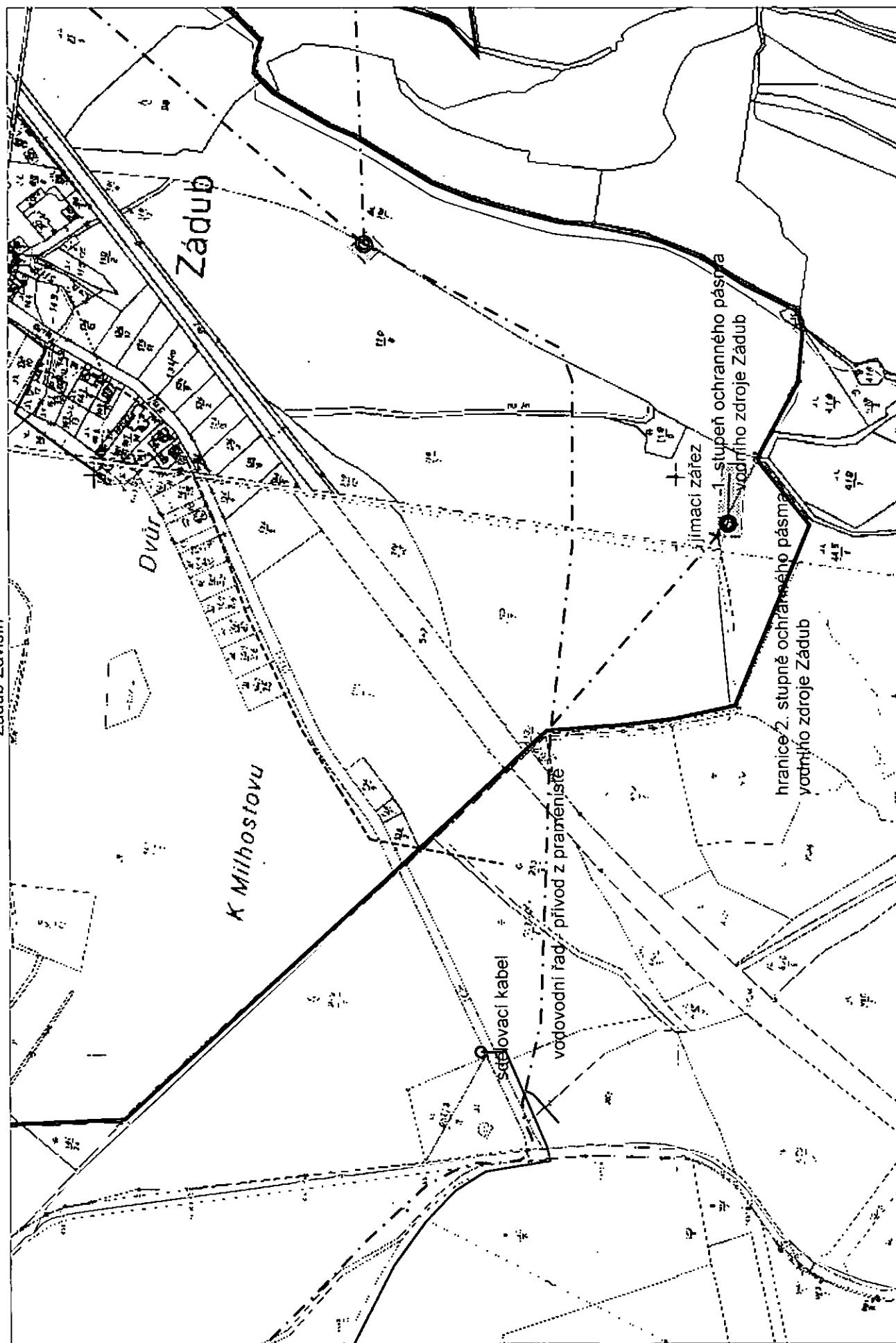
1x A3 situace

14x A4 rozhodnutí o stanovení ochranného pásma vodního zdroje

Kontakt

tel. 354 414 223

mob. 739 543 308





Městský úřad Mariánské Lázně

Odbor životní prostředí

adresa: Městský úřad Mariánské Lázně, Ruská 155, 353 01 Mariánské Lázně
telefon: 354 922 111, fax: 354 623 186, e-mail: muml@marianskelazne.cz

Č.j.: ŽP/07/1326/ZA

Vyřizuje: Zajičková - oprávněná úřední osoba
Telefon: 354 922 167

CHEVAK Cheb, a. s.
Tršnická č.p. 11
350 11 Cheb

Mariánské Lázně, dne 10.9.2007

CHEVAK	1	13.
došlo	21. 09	
č.j.	167/07	1009

H. Lázně

Toto rozhodnutí nabylo právní
moci dne 23. 10. 2007

VEŘEJNÁ VYHLÁŠKA ROZHODNUTÍ

MĚSTSKÝ ÚŘAD MARIÁNSKÉ LÁZNĚ
dne 24. 10. 2007

Výroková část

Městský úřad Mariánské Lázně, odbor životního prostředí, jako vodoprávní úřad příslušný podle § 106 zákona č. 254/2001 Sb., o vodách a o změně některých zákonů (vodní zákon), ve znění pozdějších předpisů (dále jen "vodní zákon"), ve správním řízení posoudil návrh vlastníka vodního díla na stanovení ochranného pásma vodního díla, který dne 4.5.2007 podal

CHEVAK Cheb, a. s., IČ 49787977, Tršnická č.p. 11, 350 11 Cheb

(dále jen "navrhovatel"), a na základě tohoto posouzení podle § 30 vodního zákona:

I. stanoví ochranné pásmo
vodního díla

Vodních zdrojů v k.ú. Zádub

(dále jen "ochranné pásmo") na místě:

Název kraje
Název obce
Hydrogeologický rajon

Karlovarský kraj
Zádub - Závěšín
621
Krystalinikum a proterozoikum v povodí
Mže po Stříbro a Radbuzy po Staňkov

Název katastrálního území
Identifikátor katastrálního území

Zádub
789691

Název katastrálního území
Identifikátor katastrálního území

Vlkovice u Mariánských Lázní
784117

Název katastrálního území
Identifikátor katastrálního území

Milhostov u Mariánských Lázní
789682

v tomto rozsahu:

Ochranné pásmo I. stupně

Ochranné pásmo prvního stupně je vymezeno kolem sběrných studní ve tvaru čtverce s délkou strany 20 m se studnou umístěnou ve středu čtverce. Prostor OP 1. stupně bude oplocen a osazen výstražnými tabulemi s nápisem „*Ochranné pásmo 1. stupně vodního zdroje*“.

Na ochranné pásmo 1. stupně okolo sběrných studní bude navazovat ochranné pásmo 1. stupně okolo jímacích zářezů, které je vymezeno tak, aby minimální vzdálenost od hranice pásma od linie zářezu a jeho začátku byla 10 m. Zároveň bylo OP 1. stupně upraveno tak, aby jeho tvar byl co nejvíce zjednodušen, čímž bude usnadněno vyznačení jeho hranice v terénu výstražnými tabulemi.

V následující tabulce je uveden výčet parcel, do kterých zasahuje oplocená část ochranného pásma 1. stupně.

Tabulka č. 1. - Parcely s vymezením OP 1. stupně

Katastr	Objekt	Číslo parcely	Vlastník	Druh pozemku
Žádub	studna I	485/2	fyzická osoba	trvalý travní porost
	studna II	71/6	fyzická osoba	trvalý travní porost
	studna III	71/10	Město Mariánské Lázně	trvalý travní porost
	studna V	119/1	fyzická osoba	trvalý travní porost
		119/8	JESSIKA, spol s.r.o.	orná půda
	studna VI	119/7	JESSIKA, spol s.r.o.	orná půda
Vlkovice u Mar. Lázní		445/1	fyzická osoba	trvalý travní porost
Milhostov u Mar. Lázní	studna IV	308/15	Česká republika	trvalý travní porost

- Hranice OP 1. stupně sběrných studní a jímacích zářezů budou oploceny.
- Plocha uvnitř oplocené části ochranných pásma 1. stupně bude vyjmuta ze zemědělského půdního fondu.
- Na celé ploše každého navrženého ochranného pásma 1. stupně bude udržován pokryv vhodným trvalým vegetačním porostem - zatravnění.
- Povrch ochranného pásma bude upraven tak, aby zde nedocházelo k zadržování povrchové vody v bezodtokých prohlubních
- Terén uvnitř celého prostoru OP 1. stupně bude srovnán, aby nedocházelo k zadržování povrchové vody v prohlubeninách a bude pokryt udržovaným travním porostem.

II. z a k a z u j e

v ochranném pásmu I. stupně

1. Jakákoliv činnost narušující přírodní půdní krycí vrstvu území a vedoucí ke znečištění půdy a podzemní vody.
2. Provádění zemních prací, používání trhavin, toxických látek a pasiva dobytka.
3. Skladování organických a průmyslových hnojiv, kompostů, olejů a pohonných látek.
4. Umísťování toxických a jiných závadných látek včetně jejich obalů.

Ochranné pásmo II. stupně

je stanoveno vně ochranného pásma prvního stupně následovně:

Ochranné pásmo druhého stupně je stanoveno vně ochranného pásma prvního stupně jako souvislé území v rámci hydrologického povodí a hydrogeologického rajónu. Ochranné pásmo 2. stupně zasahuje do k.ú. Zádub, Milhostov u Mariánských Lázní a Vlkovice u Mariánských Lázní.

Hranice ochranného pásma 2. stupně vodního zdroje budou v terénu označeny výstražnými tabulemi s nápisem: "*Ochranné pásmo 2. stupně*", osazenými na lomových bodech pásma, v místech se zvýšeným nebezpečím znečištění vodního zdroje a v místech styku hranic ochranného pásma s komunikací.

Úsek komunikace procházející ochranným pásmem 2. stupně bude dále označen dopravní značkou zákaz přepravy látek nebezpečných vodám (B 19).

Navržená hranice ochranného pásma 2. stupně je vymezena následovně:

- Na západě linií vedenou nejdříve k severozápadu po hranici k.ú. Zádub a Vlkovice u Mariánských Lázní, poté k.ú. Zádub k severu až severovýchodu nejdříve po východní hranici parcel p.č. 141/24 a p.č. 141/18, přes část parcely p.č. 141/23 a dále po její západní hranici až po styk s parcelou 398/6, s pokračováním k severovýchodu přes parcely p.č. 398/6, p.č. 523/1, p.č. 420/14, p.č. 420/59 a p.č. 420/1 až po styk s parcelou p.č. 420/62.
- Na severu podél východní hranice parcely p.č. 420/62 a dále k východu podél východní hranice parcel p.č. 420/617 a severní hranice parcel p.č. 420/9, p.č. 420/8, p.č. 448/6, p.č. 448/1, p.č. 443/44 (448/43 ?) a jižní hranice parcely p.č. 539/1 (silnice) až po křižovatku, styk s parcelou p.č. 495.
- Na východě směrem k jihu podél západní hranice parcely p.č. 495 (silnice), dále podél severní hranice parcely p.č. 456/13, severovýchodní hranice parcely p.č. 156/14 až po parcelu 543/2 (silnice), podél západní hranice této parcely, přes státní silnici a podél západní hranice parcely p.č. 543/1 (silnice) až po hranici k.ú. Zádub a k.ú. Milhostov u Mariánských Lázní.
- Na jihovýchodě až jihu linií vedenou nejdříve po hranici k.ú. Zádub a k.ú. Milhostov u Mariánských Lázní, dále směrem k jihu v k.ú. Milhostov u Mariánských Lázní, podél východní a jižní hranice parcely p.č. 308/14, východní, jižní a západní hranice parcely p.č. 308/15 až po hranici k.ú. Zádub a k.ú. Milhostov u Mariánských Lázní, dále po této hranici katastrů až po styk s k.ú. Vlkovice u Mariánských Lázní, dále směrem k západu po hranici k.ú. Zádub a k.ú. Vlkovice u Mariánských Lázní až po parcelu v k.ú. Vlkovice u Mariánských Lázní p.č. 445/1 a podél jejího východního okraje po bod 1 s pokračováním směrem k severozápadu přes parcelu p.č. 445/1 po hranici k.ú. Zádub a k.ú. Vlkovice u Mariánských Lázní.

Celková plocha pozemků zahrnutých do OP II. stupně činí cca 100 ha.

Seznam pozemků v OP II. stupně

Katastr	Číslo parcely	Vlastník	Druh pozemku	Výměra
				m ²
Zádub	1	Obec Zádub-Závišín	vodní plocha	701
	1/1	fyzická osoba	zastavěná plocha a nádvoří	464
	1/2	fyzická osoba	zastavěná plocha a nádvoří	667
	2	Obec Zádub-Závišín	trvalý travní porost	491
	2	fyzická osoba	zastavěná plocha a nádvoří	294
	3/1	Obec Zádub-Závišín	zahrada	133
	3/1	fyzická osoba	zastavěná plocha a nádvoří	1 175
	3/2	fyzická osoba	zahrada	750
	3/3 (7)	fyzická osoba	zahrada	685
	4	Obec Zádub-Závišín	zahrada	897
	5/1	fyzická osoba	zahrada	236
	5/1	fyzická osoba	zastavěná plocha a nádvoří	783
	5/2	fyzická osoba	zahrada	241
	5/3	fyzická osoba	zastavěná plocha a nádvoří	1 891
	5/4	fyzická osoba	zastavěná plocha a nádvoří	1 436
	7/1	fyzická osoba	zastavěná plocha a nádvoří	1 101
	8/1	fyzická osoba	zastavěná plocha a nádvoří	387
	8/2	fyzická osoba	zastavěná plocha a nádvoří	544
	9	Marienfarm spol. s r.o./Česká republika	zahrada	1 994
	9/1	fyzická osoba	zastavěná plocha a nádvoří	604
	9/2	fyzická osoba	zastavěná plocha a nádvoří	857
	9/3	fyzická osoba	zastavěná plocha a nádvoří	588
	10/1	Česká republika	zastavěná plocha a nádvoří	17
	10/2	fyzická osoba	zastavěná plocha a nádvoří	940
	12/2	fyzická osoba	zastavěná plocha a nádvoří	231
	13	Marienfarm spol. s r.o.	zastavěná plocha a nádvoří	987
	14/1	fyzická osoba	ostatní plocha	720
	14/2	fyzická osoba	ostatní plocha	569
	14/3	fyzická osoba	ostatní plocha	669
	14/4	fyzická osoba	ostatní plocha	508
	14/5	JS REALITY s.r.o	ostatní plocha	816
	14/6	JS REALITY s.r.o	ostatní plocha	297
	14/8	Obec Zádub-Závišín	ostatní plocha	46
	16/1	Obec Zádub-Závišín	trvalý travní porost	121
	16/2	JS REALITY s.r.o	trvalý travní porost	2 665
	18	fyzická osoba	zastavěná plocha a nádvoří	386
	19	fyzická osoba	zastavěná plocha a nádvoří	86
	21	fyzická osoba	trvalý travní porost	730
	22	fyzická osoba	zastavěná plocha a nádvoří	351
	23	fyzická osoba	zastavěná plocha a nádvoří	115
	25	fyzická osoba	zastavěná plocha a nádvoří	347
	25/1	fyzická osoba	trvalý travní porost	787
	25/2	fyzická osoba	trvalý travní porost	860
	27	fyzická osoba	trvalý travní porost	230
	27/1	Obec Zádub-Závišín	zastavěná plocha a nádvoří	273
	28	fyzická osoba	zahrada	200
	29	Obec Zádub-Závišín	zahrada	647
	32	fyzická osoba	zastavěná plocha a nádvoří	187
	32/2	fyzická osoba	ostatní plocha	897

	32/3	fyzická osoba	ostatní plocha	1 219
Žádub	33	fyzická osoba	zastavěná plocha a nádvoří	249
	35	fyzická osoba	zahrada	1 076
	36	fyzická osoba	trvalý travní porost	2 018
	36	fyzická osoba	zastavěná plocha a nádvoří	460
	37/1	fyzická osoba	zastavěná plocha a nádvoří	255
	37/2	fyzická osoba	zastavěná plocha a nádvoří	218
	38	fyzická osoba	zastavěná plocha a nádvoří	742
	39	fyzická osoba	zastavěná plocha a nádvoří	219
	40	fyzická osoba	zastavěná plocha a nádvoří	762
	41	fyzická osoba	zastavěná plocha a nádvoří	474
	43/1	fyzická osoba	trvalý travní porost	693
	43/2	fyzická osoba	trvalý travní porost	133
	44	fyzická osoba	zastavěná plocha a nádvoří	73
	45	fyzická osoba	trvalý travní porost	683
	45	fyzická osoba	zastavěná plocha a nádvoří	115
	46	fyzická osoba	trvalý travní porost	253
	47	fyzická osoba	zastavěná plocha a nádvoří	512
	48/1	fyzická osoba	zahrada	1 227
	49	Obec Žádub-Závišín	ostatní plocha	2 238
	51	fyzická osoba	zastavěná plocha a nádvoří	553
	52	fyzická osoba	zastavěná plocha a nádvoří	891
	54/1	fyzická osoba	zastavěná plocha a nádvoří	444
	55	fyzická osoba	zahrada	282
	56	Obec Žádub-Závišín	zastavěná plocha a nádvoří	36
	56/1	fyzická osoba	trvalý travní porost	349
	56/2	fyzická osoba	ostatní plocha	185
	56/3	fyzická osoba	trvalý travní porost	452
	56/4	fyzická osoba	zahrada	60
	57	fyzická osoba	zastavěná plocha a nádvoří	334
	58	fyzická osoba	zastavěná plocha a nádvoří	411
	59	fyzická osoba	zastavěná plocha a nádvoří	601
	60	fyzická osoba	zastavěná plocha a nádvoří	157
	60/1	fyzická osoba	trvalý travní porost	1 365
	60/2	fyzická osoba	orná půda	1 463
	60/3	fyzická osoba	orná půda	3 058
	60/4	fyzická osoba	orná půda	12 728
	62	fyzická osoba	zastavěná plocha a nádvoří	104
	63	fyzická osoba	zastavěná plocha a nádvoří	129
	64	fyzická osoba	zastavěná plocha a nádvoří	712
	65	fyzická osoba	zastavěná plocha a nádvoří	336
	66	fyzická osoba	zastavěná plocha a nádvoří	288
	67	fyzická osoba	zastavěná plocha a nádvoří	197
	70/1	fyzická osoba	zastavěná plocha a nádvoří	957
	70/2	fyzická osoba	zastavěná plocha a nádvoří	288
	71	fyzická osoba	zastavěná plocha a nádvoří	484
	71/1	fyzická osoba	trvalý travní porost	21 742
	71/2	Česká republika	trvalý travní porost	4 184
	71/3	Česká republika	vodní plocha	342
	71/4	fyzická osoba	trvalý travní porost	7 053
	71/5	Česká republika	trvalý travní porost	130
Žádub	71/7	fyzická osoba	trvalý travní porost	8 304
	71/8	fyzická osoba	trvalý travní porost	13 365
	71/10	Město Mariánské Lázně	trvalý travní porost	7 527
	76	Obec Žádub-Závišín	trvalý travní porost	360
	79	Obec Žádub-Závišín	orná půda	10 635
	83	Obec Žádub-Závišín	zastavěná plocha a nádvoří	237
Obec Žádub-Závišín				

	84/1		zahrada	2 143
	84/2	fyzická osoba	zahrada	2 578
	85	fyzická osoba	zastavěná plocha a nádvoří	24
	85/1	Obec Zádub-Závišín	zahrada	989
	85/2	Obec Zádub-Závišín	trvalý travní porost	17
	85/3	Obec Zádub-Závišín	trvalý travní porost	74
	85/5	fyzická osoba	ostatní plocha	2
	85/6	fyzická osoba	zahrada	1 053
	86	fyzická osoba	zastavěná plocha a nádvoří	47
	86/1	Obec Zádub-Závišín	zahrada	251
	86/2	fyzická osoba	zahrada	993
	86/3	fyzická osoba	zahrada	951
	87	fyzická osoba	zastavěná plocha a nádvoří	90
	88	fyzická osoba	zastavěná plocha a nádvoří	1 714
	88/2	fyzická osoba	zahrada	125
	88/3	fyzická osoba	trvalý travní porost	4 808
	88/4	fyzická osoba	trvalý travní porost	406
	88/5	fyzická osoba	trvalý travní porost	665
	88/8	fyzická osoba	ostatní plocha	543
	88/9	fyzická osoba	ostatní plocha	309
	88/10	fyzická osoba	trvalý travní porost	10
	88/11	fyzická osoba	ostatní plocha	42
	88/12	fyzická osoba	trvalý travní porost	3 130
	88/13	fyzická osoba	ostatní plocha	142
	89	Česká republika	zastavěná plocha a nádvoří	19
	90	fyzická osoba	zastavěná plocha a nádvoří	264
	92	fyzická osoba	zastavěná plocha a nádvoří	23
	93	fyzická osoba	zastavěná plocha a nádvoří	16
	94/1	fyzická osoba	zastavěná plocha a nádvoří	90
	95	fyzická osoba	zastavěná plocha a nádvoří	843
	96	Česká republika	lesní pozemek	11 779
	96/1	fyzická osoba	zastavěná plocha a nádvoří	162
	96/2	Česká republika	zastavěná plocha a nádvoří	4
	97/1	Česká republika	zastavěná plocha a nádvoří	6
	97/2	fyzická osoba	zastavěná plocha a nádvoří	39
	98	fyzická osoba	zastavěná plocha a nádvoří	128
	99	fyzická osoba	zastavěná plocha a nádvoří	105
	101	fyzická osoba	zastavěná plocha a nádvoří	12
	102	fyzická osoba	zastavěná plocha a nádvoří	28
	111	fyzická osoba	zastavěná plocha a nádvoří	221
	115	fyzická osoba	trvalý travní porost	755
	115	fyzická osoba	zastavěná plocha a nádvoří	169
	119/1	fyzická osoba	trvalý travní porost	58 273
	119/2	fyzická osoba	orná půda	2 450
Zádub	119/6	JESSIKA, spol. s r.o.	ostatní plocha	1 103
	119/7	JESSIKA, spol. s r.o.	orná půda	71 202
	119/8	JESSIKA, spol. s r.o.	orná půda	44 577
	119/9	JESSIKA, spol. s r.o.	orná půda	1 102
	119/10	JESSIKA, spol. s r.o.	orná půda	6 302
	119/11	JESSIKA, spol. s r.o.	orná půda	1 108
	119/12	JESSIKA, spol. s r.o.	orná půda	167
	133/2	JESSIKA, spol. s r.o.	trvalý travní porost	125
	134/1	JESSIKA, spol. s r.o.	orná půda	25 492
	134/2	fyzická osoba	orná půda	1 150
	134/3	fyzická osoba	orná půda	1 111
	134/4	fyzická osoba	orná půda	1 719
	134/5	fyzická osoba	orná půda	4 056
	134/6	fyzická osoba	orná půda	768

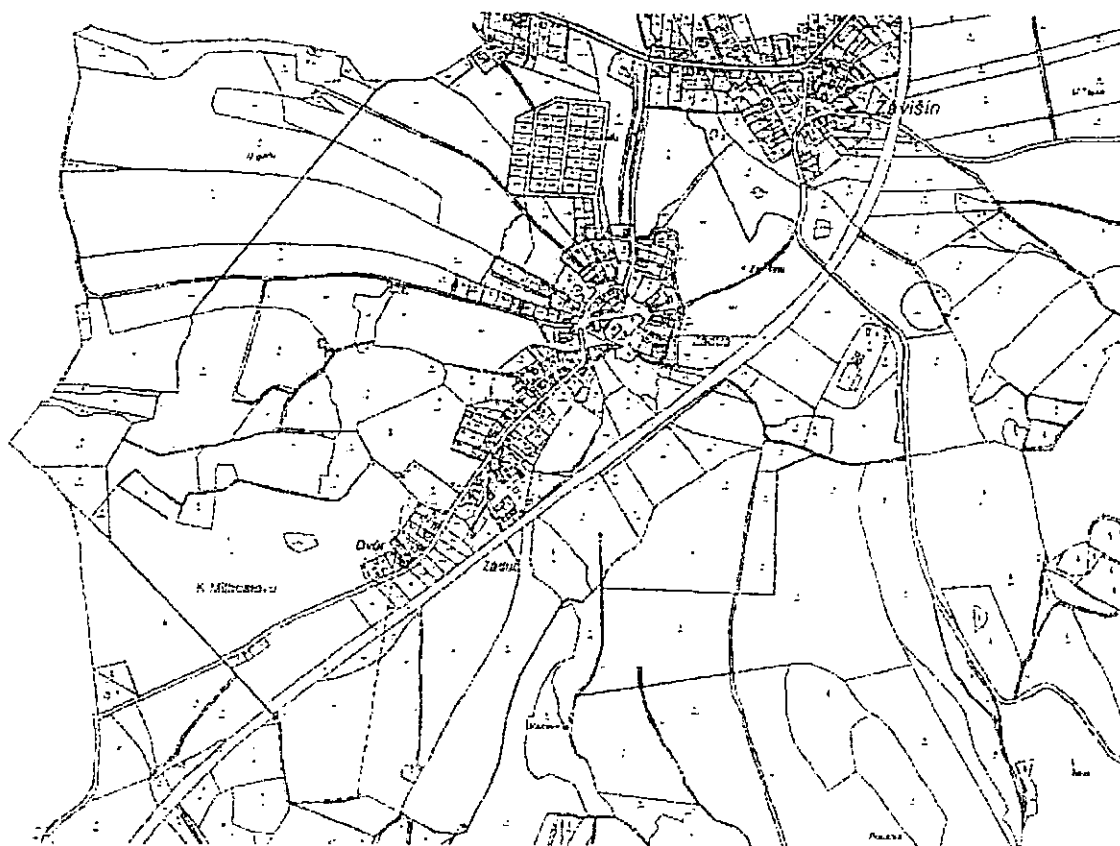
	134/7	fyzická osoba	orná půda	256
	134/8	fyzická osoba	orná půda	765
	134/9	fyzická osoba	orná půda	1 176
	134/10	fyzická osoba	orná půda	1 369
	134/11	fyzická osoba	orná půda	1 524
	134/12	fyzická osoba	orná půda	1 581
	134/13	fyzická osoba	orná půda	1 528
	137	Obec Zádub-Závišín	vodní plocha	1780
	140	Obec Zádub-Závišín	ostatní plocha	140
	141/1	Obec Zádub-Závišín	trvalý travní porost	128 074
	141/5	fyzická osoba	trvalý travní porost	376
	141/7	fyzická osoba	trvalý travní porost	446
	141/8	fyzická osoba	trvalý travní porost	786
	141/11	Obec Zádub-Závišín	ostatní plocha	3 416
	141/12	fyzická osoba	trvalý travní porost	465
	141/13	fyzická osoba	trvalý travní porost	517
	141/14	fyzická osoba	trvalý travní porost	956
	141/15	fyzická osoba	trvalý travní porost	763
	141/16	fyzická osoba	trvalý travní porost	313
	141/17	fyzická osoba	trvalý travní porost	1 091
	141/21	fyzická osoba	trvalý travní porost	350
	141/22	fyzická osoba	trvalý travní porost	357
	141/23	fyzická osoba	trvalý travní porost	60 000
	142/3	fyzická osoba	trvalý travní porost	571
	142/4	fyzická osoba	trvalý travní porost	185
	144	fyzická osoba	trvalý travní porost	588
	145	Obec Zádub-Závišín	vodní plocha	1 003
	146/6	Obec Zádub-Závišín	ostatní plocha	202
	146/7	Obec Zádub-Závišín	zahrada	27
	146/8	fyzická osoba	zahrada	385
	146/10	Obec Zádub-Závišín	trvalý travní porost	22
	146/12	fyzická osoba	ostatní plocha	2
	146/14	fyzická osoba	ostatní plocha	17
	148	MARIENFARM spol. s r.o.	trvalý travní porost	472
	151/1	fyzická osoba	trvalý travní porost	443
	151/3	Obec Zádub-Závišín	ostatní plocha	1 175
Zádub	151/6	fyzická osoba	zahrada	448
	151/9	fyzická osoba	zahrada	292
	151/11	fyzická osoba	zahrada	244
	152/1	fyzická osoba	zahrada	1 309
	152/4	fyzická osoba	zahrada	806
	152/5	fyzická osoba	zahrada	325
	152/7	fyzická osoba	trvalý travní porost	1 222
	152/8	fyzická osoba	zahrada	1 040
	152/9	Obec Zádub-Závišín	zahrada	874
	152/10	fyzická osoba	zahrada	1 611
	152/11	fyzická osoba	zahrada	269
	154/4	Česká republika	trvalý travní porost	25 739
	154/5	Česká republika	trvalý travní porost	24 672
	154/6	MARIENFARM spol. s r.o.	trvalý travní porost	8 231
	154/7	fyzická osoba	trvalý travní porost	3 024
	154/8	fyzická osoba	trvalý travní porost	8 420
	159	fyzická osoba	trvalý travní porost	899
	165	fyzická osoba	trvalý travní porost	24 781
	166	fyzická osoba	trvalý travní porost	468
	168	fyzická osoba	trvalý travní porost	1 169
	331/3	Obec Zádub-Závišín	ostatní plocha	1 403
	331/4	fyzická osoba	ostatní plocha	2 144

	371	Česká republika/ fyzická osoba	orná půda	8 992
	372	Česká republika/ fyzická osoba	trvalý travní porost	342
	377	Česká republika/ fyzická osoba	vodní plocha	378
	378	Obec Zádub-Závišín	vodní plocha	198
	382	Obec Zádub-Závišín	ostatní plocha	22 550
	383	Česká republika/ fyzická osoba	trvalý travní porost	198
	384	Česká republika/ fyzická osoba	trvalý travní porost	5 707
	398/6	Česká republika/ fyzická osoba	orná půda	8 000
	398/7	Česká republika/ fyzická osoba	orná půda	19 870
	400	Česká republika/ fyzická osoba	orná půda	4 632
	402/1	MARIENFARM spol. s r.o./Česká republika	orná půda	35 470
	402/2	fyzická osoba	zahrada	747
	402/3	fyzická osoba	zahrada	417
	402/4	fyzická osoba	zahrada	571
	402/5	fyzická osoba	zahrada	1 931
	402/6	Česká republika/ fyzická osoba	ostatní plocha	383
	410	fyzická osoba	ostatní plocha	665
	416/1	fyzická osoba	trvalý travní porost	2000
	416/2	fyzická osoba	trvalý travní porost	385
	420/1	fyzická osoba	trvalý travní porost	30 000
	420/2	fyzická osoba	trvalý travní porost	3391
	420/3	fyzická osoba	zahrada	509
	420/4	fyzická osoba	orná půda	627
	420/5	fyzická osoba	zahrada	399
	420/6	nenalezeny informace o parcele v KN		
	420/8	fyzická osoba	orná půda	12 479
	420/9	fyzická osoba	orná půda	31 036
	420/10	fyzická osoba	orná půda	57 946
Zádub	420/14	fyzická osoba	trvalý travní porost	27 000
	420/15	fyzická osoba	trvalý travní porost	838
	420/16	fyzická osoba	trvalý travní porost	954
	420/17	fyzická osoba	trvalý travní porost	1 020
	420/18	fyzická osoba	trvalý travní porost	968
	420/19	fyzická osoba	trvalý travní porost	245
	420/27	nenalezeny informace o parcele v KN možná se jedná o parcelu 420/47		
	420/28	nenalezeny informace o parcele v KN možná se jedná o parcelu 420/48		
	420/39	fyzická osoba	orná půda	1 235
	420/40	fyzická osoba	orná půda	3 149
	420/41	fyzická osoba	orná půda	4 814
	420/42	fyzická osoba	orná půda	778
	420/43	fyzická osoba	orná půda	604
	420/44	fyzická osoba	orná půda	604
	420/45	fyzická osoba	orná půda	663
	420/46	fyzická osoba	orná půda	649
	420/47	fyzická osoba	orná půda	649
	420/48	fyzická osoba	orná půda	649
	420/49	fyzická osoba	orná půda	649
	420/50	fyzická osoba	orná půda	779
	420/51	fyzická osoba	orná půda	686
	420/52	fyzická osoba	orná půda	752
	420/53	fyzická osoba	orná půda	752
	420/54	fyzická osoba	orná půda	752
	420/55	fyzická osoba	orná půda	752
	420/56	fyzická osoba	orná půda	752
	420/59	fyzická osoba	trvalý travní porost	50 000
	420/61	fyzická osoba	trvalý travní porost	8 799
	439	fyzická osoba	ostatní plocha	1 115
	443/44	nenalezeny informace o parcele v KN možná se jedná o parcelu 448/44		

	445/24	fyzická osoba	zahraďa	88
	446/1 (?)	fyzická osoba	orná půďa	120
	446/2	fyzická osoba	zahraďa	217
	446/3	fyzická osoba	orná půďa	363
	446/4	fyzická osoba	orná půďa	63
	448/1	Česká republika	orná půďa	4 411
	448/2	fyzická osoba	trvalý travní porost	3 849
	448/3	fyzická osoba	ostatní plocha	1 647
	448/5	fyzická osoba	ostatní plocha	883
	448/6	fyzická osoba	orná půďa	7 878
	448/10	fyzická osoba	trvalý travní porost	14 998
	448/12	fyzická osoba	orná půďa	1 098
	448/14	fyzická osoba	orná půďa	696
	448/15	fyzická osoba	orná půďa	688
	448/16	fyzická osoba	orná půďa	688
	448/17	fyzická osoba	orná půďa	688
	448/18	fyzická osoba	orná půďa	688
	448/19	fyzická osoba	orná půďa	688
	448/20	fyzická osoba	orná půďa	688
	448/21	fyzická osoba	orná půďa	797
Zádub	448/22	fyzická osoba	orná půďa	683
	448/23	fyzická osoba	orná půďa	688
	448/24	fyzická osoba	orná půďa	688
	448/25	fyzická osoba	orná půďa	688
	448/26	fyzická osoba	orná půďa	688
	448/27	fyzická osoba	orná půďa	688
	448/28	fyzická osoba	orná půďa	688
	448/29	fyzická osoba	orná půďa	874
	448/30	fyzická osoba	orná půďa	1 199
	448/31	fyzická osoba	orná půďa	604
	448/32	fyzická osoba	orná půďa	604
	448/33	fyzická osoba	orná půďa	604
	448/34	fyzická osoba	orná půďa	604
	448/35	fyzická osoba	orná půďa	619
	448/36	fyzická osoba	orná půďa	619
	448/37	fyzická osoba	orná půďa	7 253
	448/38	fyzická osoba	orná půďa	458
	448/39	fyzická osoba	orná půďa	492
	448/40	fyzická osoba	orná půďa	750
	448/41	fyzická osoba	orná půďa	144
	448/42	fyzická osoba	orná půďa	182
	448/43	Obec Zádub-Závišín	ostatní plocha	290
	454/1	fyzická osoba	ostatní plocha	497
	456/12	fyzická osoba	orná půďa	7 278
	456/13	fyzická osoba	trvalý travní porost	24 739
	456/14	fyzická osoba	orná půďa	34 134
	456/15	fyzická osoba	orná půďa	440
	456/16	fyzická osoba	orná půďa	53
	456/17	Česká republika	ostatní plocha	1 159
	456/18	fyzická osoba	orná půďa	240
	456/19	fyzická osoba	orná půďa	304
	456/20	fyzická osoba	orná půďa	1 258
	456/21	fyzická osoba	orná půďa	372
	456/22	Česká republika	orná půďa	290
	456/23	fyzická osoba	orná půďa	25 150
	456/24	fyzická osoba	orná půďa	107
	456/25	Česká republika	orná půďa	426
	456/26	fyzická osoba	ostatní plocha	864

Zádub	456/27	fyzická osoba	orná půda	2 057
	456/28	fyzická osoba	orná půda	47
	456/29	fyzická osoba	orná půda	809
	464/1	fyzická osoba	orná půda	18 330
	464/2	fyzická osoba	ostatní plocha	9 099
	464/3	fyzická osoba	ostatní plocha	265
	464/4	fyzická osoba	ostatní plocha	412
	464/5	fyzická osoba	ostatní plocha	3 419
	464/6	fyzická osoba	orná půda	14 233
	464/7	fyzická osoba	orná půda	14 481
	464/8	fyzická osoba	orná půda	2 051
	464/9	fyzická osoba	orná půda	7 128
	470	fyzická osoba	ostatní plocha	3 211
	485/1	Obec Zádub-Závišín	trvalý travní porost	4 556
	485/2	fyzická osoba	trvalý travní porost	2 440
	487	Obec Zádub-Závišín	trvalý travní porost	4 137
	489/1	Obec Zádub-Závišín	ostatní plocha	5 880
	489/5	fyzická osoba	zahrada	415
	489/6	fyzická osoba	zahrada	100
	489/7	fyzická osoba	ostatní plocha	367
	489/8	fyzická osoba	ostatní plocha	634
	489/9	Obec Zádub-Závišín	ostatní plocha	482
	489/12	fyzická osoba	ostatní plocha	98
	489/14	fyzická osoba	ostatní plocha	230
	489/15	fyzická osoba	ostatní plocha	125
	489/16	fyzická osoba	ostatní plocha	622
	489/17	fyzická osoba	ostatní plocha	77
	489/18	fyzická osoba	ostatní plocha	16
	489/19	fyzická osoba	ostatní plocha	84
	490/2	nenalezeny informace o parcele v KN		
	491	Obec Zádub-Závišín	ostatní plocha	194
	492	fyzická osoba	ostatní plocha	292
	493	fyzická osoba	ostatní plocha	139
	494	Obec Zádub-Závišín	ostatní plocha	343
	495	Obec Zádub-Závišín	ostatní plocha	3 636
	497	fyzická osoba	ostatní plocha	90
	499/1	Česká republika	ostatní plocha	488
	502	Obec Zádub-Závišín	ostatní plocha	108
	503/1	Obec Zádub-Závišín	ostatní plocha	1 426
	503/2	Obec Zádub-Závišín	ostatní plocha	822
	508/2	fyzická osoba	ostatní plocha	389
	508/4	Česká republika	ostatní plocha	19
	511/1	Obec Zádub-Závišín	ostatní plocha	9 151
	511/2	Obec Zádub-Závišín	ostatní plocha	1 287
	511/3	Česká republika	ostatní plocha	59
	511/5	Česká republika	ostatní plocha	193
	511/6	Česká republika	ostatní plocha	143
	511/7	Česká republika	ostatní plocha	143
	511/9	Česká republika	ostatní plocha	25
	511/11	Česká republika	ostatní plocha	223
	512/2	fyzická osoba	ostatní plocha	1 947
	514/1	Obec Zádub-Závišín	ostatní plocha	507
	523/1	Obec Zádub-Závišín	ostatní plocha	4 000
	533/1	nenalezeny informace o parcele v KN možná se jedná o parcelu 538/1		
	538/4	fyzická osoba	ostatní plocha	870
	538/6	fyzická osoba	ostatní plocha	8
	547	Karlovarský kraj	ostatní plocha	
	548	fyzická osoba	zahrada	331

Zádub	549/1	fyzická osoba	zahrada	303
	549/2	fyzická osoba	zahrada	84
	827	fyzická osoba	zahrada	478
	828/1	Obec Zádub-Závišín	zahrada	1 104
	828/2	fyzická osoba	zahrada	1 405
	828/3	fyzická osoba	zahrada	51
	831/2	nenalezeny informace o parcele v KN		
Milhostov u Mar. Lázní	308/13	fyzická osoba	trvalý travní porost	49 058
	308/14	fyzická osoba	trvalý travní porost	12 810
	308/15	Česká republika	trvalý travní porost	49 118
	308/22	Česká republika	trvalý travní porost	5 149
Vlkovice u Mn. Lázní	445/1	fyzická osoba	trvalý travní porost	7 000



III. z a k a z u j e

ve stanoveném ochranném pásmu II. stupně

1. Činnost, která by mohla negativně ovlivnit fyzikálně-chemické a bakteriologické složení podzemní vody včetně jejich organoleptických vlastností a způsobit změny odtokových poměrů v infiltrační oblasti, jejichž následkem by došlo ke snížení využitelné výdatnosti zdroje podzemní vody.
2. Budovat skládky ani jiná zařízení, která by mohla mít negativní vliv na jakost podzemních vod.

3. Prováděna průmyslová činnost, těžba nerostů ani rekreační činnost, která by mohla negativně ovlivnit fyzikálně-chemické a bakteriologické složení podzemní vody včetně jejich organoleptických vlastností a způsobit změny odtokových poměrů v infiltrační oblasti, jejichž následkem by došlo ke snížení využitelné vydatnosti zdroje podzemní vody.
4. Umisťovat hygienicky závadné provozy jako např. kafilerie, jatka, objekty zabývající se nakládáním s odpady, skládky odpadů, produktovody a nesmí sem být přiváděny odpadní vody z jiných lokalit.
5. Vyvážet na pozemky obsah žump a močůvkových jímek.
6. Zřizování nových pevných staveb a objektů pro ustájení dobytka.

IV.

Budou dodrženy tyto podmínky a omezení v prostoru OP II. stupně.

Při zemědělském využití pozemků pro účely pastvy dobytka bude dodrženo:

- kontinuální udržování trvalého kulturního porostu a ošetřování pastvin po spasení (posečení nedopasků, roztírání výkalů, přihnojení a ošetření pouze přípravky respektujícími hledisko ochrany podzemní vody)
- zabránění napájení zvířat z potoka a přehánění zvířat přes potok
- místa, kde se zvířata shromažďují (napajedla, příkrmiště, salaš) musí být zpevněna, aby nedocházelo k rozbahnění terénu

Provádění nových staveb, terénních úprav, melioračních zásahů, těžby nerostů a hornin, letecká aplikací chemických prostředků, zřizování tábořišť, změn kultury pozemků směrem k nižší ekologické stabilitě, skladování látek ohrožujících jakost nebo zdravotní nezávadnost vodního zdroje podléhají posouzení vodoprávního úřadu.

Účastníci řízení na něž se vztahuje rozhodnutí správního orgánu (§ 27 odst. 1 správního řádu):

- CHEVAK Cheb, a. s., Tršnická č.p. 11, 350 11 Cheb

Odůvodnění

Dne 4.5.2007 podal navrhovatel návrh na stanovení ochranného pásma za účelem ochrany vodních zdrojů – jímacích zářezů a sběrných studní, které slouží k veřejnému zásobování pitnou vodou.

Tímto dnem bylo zahájeno vodoprávní řízení. Oznámení o zahájení řízení bylo vyvěšeno na úředních deskách.

Ochranná pásma se stanovují na základě předloženého návrhu a zpracovaného hydrogeologického posudku vypracovaným společností VODNÍ ZDROJE HOLEŠOV a.s..

Návrh byl doložen doklady, a to:

- Seznamem pozemků v OP I. a II. stupně
- Seznamem dotčených vlastníků dle listu vlastnictví
- Katastrální mapou se zakreslením v měřítku 1:3 000
- Údaji o dotčeném území a vodním zdroji

Vodoprávní úřad oznámil podle ust. § 115 vodního zákona zahájení řízení známým účastníkům řízení a dotčeným správním úřadům. K projednání návrhu současně nařídil ústní jednání spojené s místním šetřením na 9.8.2007 s upozorněním, že na námítky, které nebudou sděleny nejpozději při ústním jednání (místním šetření), nebude možno, podle ustanovení § 115 odst. 8 vodního zákona, brát zřetel. O výsledku ústního jednání byl sepsán protokol. Do vydání rozhodnutí nebyla podána žádná připomínka.

- Dokumentaci ochranného pásma vodních zdrojů vypracovala RNDr. Marcela Pospíšilová, VODNÍ ZDROJE HOLEŠOV a.s., identifikační číslo 46900021, datum: leden 2007, číslo zakázky 061133.

Stanoviska dotčených správních úřadů:

- Závazné stanovisko Správy CHKO SL ze dne 21.6.2007 pod č.j. 01995/SL/2007

Posouzení vodoprávního úřadu:

- Omezení a zásady hospodaření v ochranném pásmu byla stanovena podle návrhu a posouzení.

Vodoprávní úřad v provedeném řízení přezkoumal předložený návrh z hledisek uvedených v ustanoveních vodního zákona, projednal ho s účastníky řízení a s dotčenými správními úřady a zjistil, že jeho uskutečněním nebo užíváním nejsou ohroženy zájmy chráněné vodním zákonem a zvláštními předpisy. Při přezkoumání návrhu, projednání věci s účastníky řízení a na základě shromážděných právně významných skutečností nebyly shledány důvody bránící povolení.

Vodoprávní úřad proto rozhodl, jak je uvedeno ve výroku rozhodnutí, za použití ustanovení právních předpisů ve výroku uvedených.

Účastníci řízení - další dotčené osoby (§ 27 odst. 2 správního řádu):

- Město Mariánské Lázně
- Obec Zádub – Závášim
- Obec Vlkovice
- Vlastníci pozemků

Vypořádání s návrhy a námitkami účastníků:

- Účastníci neuplatnili návrhy a námítky.

Vypořádání s vyjádřeními účastníků k podkladům rozhodnutí:

- Účastníci se k podkladům rozhodnutí nevyjádřili.

Poučení účastníků

Proti tomuto rozhodnutí se lze odvolat do 15 dnů ode dne jeho oznámení k odboru životního prostředí a zemědělství Krajského úřadu Karlovarského kraje, podáním u zdejšího vodoprávního úřadu.

Odvolání se podává s potřebným počtem stejnopisů tak, aby jeden stejnopis zůstal správnímu orgánu a aby každý účastník dostal jeden stejnopis. Nepodá-li účastník potřebný počet stejnopisů, vyhotoví je správní orgán na náklady účastníka.

Odvoláním lze napadnout výrokovou část rozhodnutí, jednotlivý výrok nebo jeho vedlejší ustanovení. Odvolání jen proti odůvodnění rozhodnutí je nepřípustné.

Zajíčková Lenka v. r.
referent odboru ŽP



Toto oznámení musí být vyvěšeno po dobu 15 dnů. Poslední den této lhůty je dnem doručení.

Vyvěšeno dne:

Sejmuto dne:

Razítko, podpis orgánu, který potvrzuje vyvěšení a sejmutí oznámení.

Rozhodnutí se doručuje neuvedeným účastníkům řízení veřejnou vyhláškou v souladu s § 115 odst. 8 vodního zákona.

Obec Zádub – Závíším, Obec Vlkovice a Město Mariánské Lázně vyvěsí toto rozhodnutí na úřední desku.

Po vyznačení data vyvěšení a data sejmutí **bude rozhodnutí vráceno** zpět zdejšímu vodoprávnímu úřadu.

Obdrží:

Účastníci vodoprávního řízení

- CHEVAK Cheb, a. s., Tršnická č.p. 11, 350 11 Cheb
- ostatní účastníci řízení formou veřejné vyhlášky

k vyvěšení na úředních deskách:

Město Mariánské Lázně, Ruská č.p. 155/3, 353 30 Mariánské Lázně

Obec Zádub - Závíším, Zádub č.p. 92, 353 01 Mariánské Lázně

Obec Vlkovice, Vlkovice č.p. 21, 353 01 Mariánské Lázně

Dotčené správní úřady (na dodejky):

MěÚ Mariánské Lázně, SÚ, Ruská č.p. 155, 353 01 Mariánské Lázně

MěÚ Mariánské Lázně, OŽP, Ruská č.p. 155, 353 01 Mariánské Lázně

Město Mariánské Lázně, ÚPR, Ruská č.p. 155, 353 01 Mariánské Lázně

OÚ Zádub - Závíším, Zádub č.p. 92, 353 01 Mariánské Lázně

OÚ Vlkovice, Vlkovice č.p. 21, 353 01 Mariánské Lázně

MZ ČR Český inspektorát lázní a zříděl, Palackého nám. 4, 128 01 Praha 2

Správa CHKO Slavkovský les, Hlavní č.p. 504, 353 01 Mariánské Lázně

Krajská hygienická stanice KK ÚP Cheb, Hradební č.p. 16, 350 11 Cheb

Na vědomí:

Povodí Vltavy s.p., závod Berounka, Denisovo nábř. 14, 304 20 Plzeň

Povodí Ohře, s.p., Bezručova č.p. 4219, 430 03 Chomutov

KSÚS Karlovarského kraje, Chebská č.p. 282, 356 04 Dolní Rychnov



Městský úřad Mariánské Lázně

Odbor životního prostředí

adresa: Městský úřad Mariánské Lázně, Ruská 155, 353 01 Mariánské Lázně
telefon: 354 922 111, fax: 354 623 186, e-mail: muml@marianskelazne.cz

Č.j.: ŽP/08/2372/ZA

Mariánské Lázně, dne 4.11.2008

Vyřizuje: Zajíčková - oprávněná úřední osoba
lenka.zajickova@marianskelazne.cz
Telefon: 354 922 167

CHEVAK Cheb, a. s.
Tršnická č.p. 11
350 11 Cheb

345.2/08

VEŘEJNÁ VYHLÁŠKA

Toto rozhodnutí nabylo právní
moci dne 24.11.2008

ROZHODNUTÍ

MĚSTSKÝ ÚŘAD MAR. LÁZNĚ
dne 24.11.2008 Podpis: [signature]

Výroková část

Městský úřad Mariánské Lázně, odbor životního prostředí, jako vodoprávní úřad příslušný podle § 104 odst. 2 písm.c) a § 106 zákona č. 254/2001 Sb., o vodách a o změně některých zákonů (vodní zákon), ve znění pozdějších předpisů (dále jen "vodní zákon"), ve správním řízení posoudil návrh, který dne 28.7.2008 podal

CHEVAK Cheb, a. s., IČ 49787977, Tršnická č.p. 11, 350 11 Cheb

(dále jen "navrhovatel"), a na základě tohoto posouzení podle § 30 odst. 1 vodního zákona
žadatelé

I.

mění

rozhodnutí o stanovení ochranného pásma

pro vodní díla:

Vodní zdroje v k.ú. Zádub

(dále jen "ochranné pásmo"), která byla stanovena rozhodnutím Městského úřadu Mariánské Lázně, odborem životního prostředí pod č.j. ŽP/07/1326/ZA dne 10.9.2007 na místě:

Název kraje
HGR 6212

Karlovarský
Krystalinikum v povodí Mže po
Stříbro a Radbuzy po Staňkov

Název obec
Název katastrální území
Identifikátor katastrálního území

Zádub-Závišín
Zádub
789691

Název katastrální území
Identifikátor katastrálního území

Vlkovice u Mariánských Lázní
784117

Název katastrální území
Identifikátor katastrálního území

Milhostov u Mariánských Lázní
789682

Stanovení ochranného pásma na těchto pozemcích:

Seznam pozemků v OP I. stupně

Katastrální území	Číslo parcely	Výměra [m ²]	Druh pozemku
Milhostov u Mar.Lázní	308/15	49118	trvalý travní porost
Vlkovice u Mar. Lázní	445/1	40556	trvalý travní porost
Zádub	119/1	58273	trvalý travní porost
	119/7	71202	orná půda
	119/8	44577	orná půda
	464/1	18330	orná půda
	485/1	4556	trvalý travní porost
	485/2	2440	trvalý travní porost
	60/4	12728	orná půda
	71/10	7527	trvalý travní porost
	71/6	6305	trvalý travní porost
	71/8	13365	trvalý travní porost

Seznam pozemků v OP II. stupně

Katastrální území	Číslo parcely	Výměra [m ²]	Druh pozemku
Milhostov u Mar.Lázní	308/13	49058	trvalý travní porost
	308/14	12810	trvalý travní porost
	308/22	5149	trvalý travní porost
	308/15	49118	trvalý travní porost
	609	72	ostatní plocha
Vlkovice u Mar. Lázní	445/1	40556	trvalý travní porost
Zádub	1	701	vodní plocha
	2	491	trvalý travní porost
	2	294	zastavěná plocha a nádvoří
	4	897	zahrada
	9	1994	zahrada
	13	987	zastavěná plocha a nádvoří
	18	386	zastavěná plocha a nádvoří
	19	86	zastavěná plocha a nádvoří
	21	730	trvalý travní porost
	22	351	zastavěná plocha a nádvoří
	23	115	zastavěná plocha a nádvoří
	25	140	zastavěná plocha a nádvoří
	27	230	trvalý travní porost
	28	200	zahrada
	29	647	zahrada
	32	187	zastavěná plocha a nádvoří
	33	249	zastavěná plocha a nádvoří
	35	1076	zahrada
	36	2018	trvalý travní porost
	36	460	zastavěná plocha a nádvoří
	38	742	zastavěná plocha a nádvoří
	39	219	zastavěná plocha a nádvoří

Záduh	40	762	zastavěná plocha a nádvoří
	41	474	zastavěná plocha a nádvoří
	44	73	zastavěná plocha a nádvoří
	45	683	trvalý travní porost
	45	115	zastavěná plocha a nádvoří
	46	253	trvalý travní porost
	47	512	zastavěná plocha a nádvoří
	49	2042	ostatní plocha
	51	553	zastavěná plocha a nádvoří
	52	891	zastavěná plocha a nádvoří
	55	282	zahrada
	56	36	zastavěná plocha a nádvoří
	57	334	zastavěná plocha a nádvoří
	58	441	zastavěná plocha a nádvoří
	59	601	zastavěná plocha a nádvoří
	60	157	zastavěná plocha a nádvoří
	62	104	zastavěná plocha a nádvoří
	63	129	zastavěná plocha a nádvoří
	64	712	zastavěná plocha a nádvoří
	65	336	zastavěná plocha a nádvoří
	66	288	zastavěná plocha a nádvoří
	67	197	zastavěná plocha a nádvoří
	68	145	zastavěná plocha a nádvoří
	71	484	zastavěná plocha a nádvoří
	76	360	trvalý travní porost
	79	10635	orná půda
	83	237	zastavěná plocha a nádvoří
	85	24	zastavěná plocha a nádvoří
	86	47	zastavěná plocha a nádvoří
	87	90	zastavěná plocha a nádvoří
	88	1714	zastavěná plocha a nádvoří
	89	19	zastavěná plocha a nádvoří
	90	264	zastavěná plocha a nádvoří
	92	23	zastavěná plocha a nádvoří
	93	16	zastavěná plocha a nádvoří
	95	843	zastavěná plocha a nádvoří
	96	11779	lesní pozemek
	98	128	zastavěná plocha a nádvoří
	99	105	zastavěná plocha a nádvoří
	101	12	zastavěná plocha a nádvoří
	102	28	zastavěná plocha a nádvoří
	111	221	zastavěná plocha a nádvoří
	115	755	trvalý travní porost
	115	169	zastavěná plocha a nádvoří
	120	123	zastavěná plocha a nádvoří
	121	286	zastavěná plocha a nádvoří
	124	140	zastavěná plocha a nádvoří
	137	1780	vodní plocha
	140	252	ostatní plocha
	144	588	trvalý travní porost
	145	1003	vodní plocha
	148	472	trvalý travní porost
	159	899	trvalý travní porost
	165	24781	orná půda
	166	468	trvalý travní porost
	168	1169	trvalý travní porost
	371	8992	orná půda

Záduh	372	342	trvalý travní porost
	377	378	vodní plocha
	378	198	vodní plocha
	381	270	trvalý travní porost
	382	22550	ostatní plocha
	383	198	trvalý travní porost
	384	5707	orná půda
	400	4632	orná půda
	410	665	ostatní plocha
	439	1115	ostatní plocha
	470	3211	ostatní plocha
	487	4137	trvalý travní porost
	491	194	ostatní plocha
	492	292	ostatní plocha
	493	139	ostatní plocha
	494	343	ostatní plocha
	495	3636	ostatní plocha
	497	90	ostatní plocha
	502	108	ostatní plocha
	547	33802	ostatní plocha
	548	331	zahrada
	827	478	zahrada
	829	2581	ostatní plocha
	1/1	464	zastavěná plocha a nádvoří
	3/1	133	zahrada
	3/1	1175	zastavěná plocha a nádvoří
	5/1	236	zahrada
	5/1	783	zastavěná plocha a nádvoří
	7/1	1101	zastavěná plocha a nádvoří
	8/1	387	zastavěná plocha a nádvoří
	9/1	604	zastavěná plocha a nádvoří
	10/1	17	zastavěná plocha a nádvoří
	14/1	720	ostatní plocha
	16/1	121	trvalý travní porost
	25/1	787	trvalý travní porost
	27/1	273	zastavěná plocha a nádvoří
	1/2	667	zastavěná plocha a nádvoří
	3/2	750	zahrada
	5/2	241	zahrada
	8/2	544	zastavěná plocha a nádvoří
	9/2	857	zastavěná plocha a nádvoří
	10/2	940	zastavěná plocha a nádvoří
	12/2	231	zastavěná plocha a nádvoří
	14/2	569	ostatní plocha
	16/2	2665	trvalý travní porost
	25/2	860	trvalý travní porost
	5/3	1891	zastavěná plocha a nádvoří
	9/3	588	zastavěná plocha a nádvoří
	14/3	669	ostatní plocha
	5/4	1436	zastavěná plocha a nádvoří
	14/4	508	ostatní plocha
	14/5	816	ostatní plocha
	14/6	297	ostatní plocha
	14/7	57	ostatní plocha
	14/8	46	ostatní plocha

Zádub	119/1	58273	trvalý travní porost
	119/10	6302	orná půda
	119/11	1108	orná půda
	119/12	167	orná půda
	119/2	2450	orná půda
	119/6	1103	ostatní plocha
	119/7	71202	orná půda
	119/8	44577	orná půda
	119/9	1102	orná půda
	133/2	125	trvalý travní porost
	134/1	25441	orná půda
	134/10	1369	orná půda
	134/11	1524	orná půda
	134/12	1581	orná půda
	134/13	1528	orná půda
	134/15	1111	orná půda
	134/2	1150	orná půda
	134/3	1111	orná půda
	134/4	1719	orná půda
	134/5	4056	orná půda
	134/6	819	orná půda
	134/7	256	orná půda
	134/8	765	orná půda
	134/9	1176	orná půda
	141/1	128074	trvalý travní porost
	141/10	346	zahrada
	141/11	3416	ostatní plocha
	141/12	465	trvalý travní porost
	141/13	517	trvalý travní porost
	141/14	956	trvalý travní porost
	141/15	763	trvalý travní porost
	141/16	313	trvalý travní porost
	141/17	1091	trvalý travní porost
	141/21	350	trvalý travní porost
	141/22	357	trvalý travní porost
	141/23	79077	trvalý travní porost
	141/4	602	trvalý travní porost
	141/5	376	trvalý travní porost
	141/7	446	trvalý travní porost
	141/8	786	trvalý travní porost
	142/3	571	trvalý travní porost
	142/4	185	trvalý travní porost
	146/10	22	trvalý travní porost
	146/11	52	trvalý travní porost
	146/12	2	ostatní plocha
	146/13	25	ostatní plocha
	146/14	17	ostatní plocha
	146/6	202	ostatní plocha
	146/7	27	zahrada
	146/8	385	zahrada
	146/9	191	trvalý travní porost
	151/1	443	trvalý travní porost
	151/11	244	zahrada
	151/12	132	zahrada
	151/14	225	zahrada
	151/16	171	ostatní plocha
	151/17	132	zahrada

Zádub	151/3	1175	ostatní plocha
	151/6	448	zahrada
	151/9	292	zahrada
	152/1	1309	zahrada
	152/10	1611	zahrada
	152/11	269	zahrada
	152/4	806	zahrada
	152/5	325	zahrada
	152/7	1222	trvalý travní porost
	152/8	1040	zahrada
	152/9	874	zahrada
	154/10	1115	trvalý travní porost
	154/11	1115	trvalý travní porost
	154/13	690	trvalý travní porost
	154/14	1115	trvalý travní porost
	154/15	1147	trvalý travní porost
	154/16	1027	trvalý travní porost
	154/18	96	trvalý travní porost
	154/4	25739	trvalý travní porost
	154/5	24672	trvalý travní porost
	154/6	8231	trvalý travní porost
	154/7	3024	trvalý travní porost
	154/8	8420	trvalý travní porost
	154/9	1145	trvalý travní porost
	3/3 (?)	685	zahrada
	32/2	897	ostatní plocha
	32/3	1219	ostatní plocha
	331/3	1403	ostatní plocha
	331/4	2144	ostatní plocha
	37/1	255	zastavěná plocha a nádvoří
	37/2	218	zastavěná plocha a nádvoří
	398/6	20226	orná půda
	398/7	19870	orná půda
	402/1	35470	orná půda
	402/2	747	zahrada
	402/3	417	zahrada
	402/4	571	zahrada
	402/5	1931	zahrada
	402/6	383	ostatní plocha
	416/1	2000	trvalý travní porost
	416/2	385	trvalý travní porost
	420/1	102392	trvalý travní porost
	420/10	57946	orná půda
	420/14	45890	trvalý travní porost
	420/15	838	trvalý travní porost
	420/16	954	trvalý travní porost
	420/17	1020	trvalý travní porost
	420/18	968	trvalý travní porost
	420/19	245	trvalý travní porost
	420/2	3391	trvalý travní porost
	420/27		nenalezeno v KN
	420/28		nenalezeno v KN
	420/3	509	zahrada
	420/39	1235	orná půda
	420/4	627	orná půda
	420/40	3149	orná půda
	420/41	4814	orná půda

Zádub	420/42	778	orná půda
	420/43	604	orná půda
	420/44	604	orná půda
	420/45	663	orná půda
	420/46	649	orná půda
	420/47	649	orná půda
	420/48	649	orná půda
	420/49	649	orná půda
	420/5	399	zahrada
	420/50	779	orná půda
	420/51	686	orná půda
	420/52	752	orná půda
	420/53	752	orná půda
	420/54	752	orná půda
	420/55	752	orná půda
	420/56	752	orná půda
	420/59	103358	trvalý travní porost
	420/6		nenalezeno v KN
	420/61	8799	trvalý travní porost
	420/8	12479	orná půda
	420/9	31036	orná půda
	43/1	693	trvalý travní porost
	43/2	133	trvalý travní porost
	443/44		nenalezeno v KN
	445/24	88	zahrada
	446/1 (?)	120	orná půda
	446/2	217	zahrada
	446/3	363	orná půda
	446/4	63	orná půda
	446/5	214	orná půda
	448/1	4411	orná půda
	448/10	14998	trvalý travní porost
	448/12	1098	orná půda
	448/14	696	orná půda
	448/15	688	orná půda
	448/16	688	orná půda
	448/17	688	orná půda
	448/18	688	orná půda
	448/19	688	orná půda
	448/2	3849	trvalý travní porost
	448/20	688	orná půda
	448/21	797	orná půda
	448/22	683	orná půda
	448/23	688	orná půda
	448/24	688	orná půda
	448/25	688	orná půda
	448/26	688	orná půda
	448/27	688	orná půda
	448/28	688	orná půda
	448/29	874	orná půda
	448/3	1647	ostatní plocha
	448/30	1199	orná půda
	448/31	604	orná půda
	448/32	604	orná půda
	448/33	604	orná půda
	448/34	604	orná půda
	448/35	649	orná půda

Záduh

448/36	649	orná půda
448/37	7253	orná půda
448/38	458	orná půda
448/39	492	orná půda
448/4	534	ostatní plocha
448/40	750	orná půda
448/41	144	orná půda
448/42	182	orná půda
448/43	290	ostatní plocha
448/44	4038	orná půda
448/5	883	ostatní plocha
448/6	7878	orná půda
451/4	497	ostatní plocha
454/1		nenalezeno v KN
456/12	7278	orná půda
456/13	24739	trvalý travní porost
456/14	34134	orná půda
456/15	440	orná půda
456/16	53	orná půda
456/17	1459	ostatní plocha
456/18	240	orná půda
456/19	304	orná půda
456/20	1258	orná půda
456/21	372	orná půda
456/22	290	ostatní plocha
456/23	25150	orná půda
456/24	107	orná půda
456/25	426	ostatní plocha
456/26	864	ostatní plocha
456/27	2057	orná půda
456/28	47	orná půda
456/29	809	orná půda
464/1	18330	orná půda
464/2	9099	ostatní plocha
464/3	265	ostatní plocha
464/4	412	ostatní plocha
464/5	3419	ostatní plocha
464/6	14233	orná půda
464/7	14481	orná půda
464/8	2051	orná půda
464/9	7128	orná půda
48/1	1227	zahrada
485/1	4556	trvalý travní porost
485/2	2440	trvalý travní porost
489/1	5828	ostatní plocha
489/12	98	ostatní plocha
489/14	230	ostatní plocha
489/15	125	ostatní plocha
489/16	622	ostatní plocha
489/17	77	ostatní plocha
489/18	16	ostatní plocha
489/19	84	ostatní plocha
489/20	108	ostatní plocha
489/5	415	zahrada
489/6	100	zahrada
489/7	367	ostatní plocha
489/8	981	ostatní plocha

Zádub	489/9	482	ostatní plocha
	490/2		nenalezeno v KN
	499/1	488	ostatní plocha
	499/2	46	ostatní plocha
	503/1	1426	ostatní plocha
	503/2	822	ostatní plocha
	508/2	389	ostatní plocha
	508/4	19	ostatní plocha
	511/1	9463	ostatní plocha
	511/10	55	ostatní plocha
	511/11	223	ostatní plocha
	511/12	209	ostatní plocha
	511/2	1287	ostatní plocha
	511/3	59	ostatní plocha
	511/4	3	ostatní plocha
	511/5	193	ostatní plocha
	511/6	143	ostatní plocha
	511/7	143	ostatní plocha
	511/8	36	ostatní plocha
	511/9	25	ostatní plocha
	512/2	1947	ostatní plocha
	514/1	507	ostatní plocha
	523/1	5736	ostatní plocha
	533/1		nenalezeno v KN
	538/1	747	ostatní plocha
	538/4	870	ostatní plocha
	538/6	8	ostatní plocha
	54/1	444	zastavěná plocha a nádvoří
	54/2	26	zastavěná plocha a nádvoří
	549/1	303	zahrada
	549/2	84	zahrada
	56/1	349	trvalý travní porost
	56/2	185	ostatní plocha
	56/3	452	trvalý travní porost
	56/4	60	zahrada
	60/1	1365	trvalý travní porost
	60/2	1463	orná půda
	60/3	3058	orná půda
	60/4	12728	orná půda
	70/1	957	zastavěná plocha a nádvoří
	70/2	288	zastavěná plocha a nádvoří
	71/1	21742	trvalý travní porost
	71/10	7527	trvalý travní porost
	71/2	4184	trvalý travní porost
	71/3	342	vodní plocha
	71/4	7242	trvalý travní porost
	71/5	130	trvalý travní porost
	71/6	6305	trvalý travní porost
	71/7	8304	trvalý travní porost
	71/8	13365	trvalý travní porost
	828/1	1104	zahrada
	828/2	1405	zahrada
	828/3	51	zahrada
	831/2	294	ostatní plocha
	84/1	2143	zahrada
	84/2	2578	zahrada
	85/1	989	zahrada

85/2	17	trvalý travní porost
85/3	74	trvalý travní porost
85/4	5	ostatní plocha
85/5	2	ostatní plocha
85/6	1053	zahrada
86/1	251	zahrada
86/2	993	zahrada
86/3	951	zahrada
88/1	871	trvalý travní porost
88/10	10	trvalý travní porost
88/11	42	ostatní plocha
88/12	3130	trvalý travní porost
88/13	142	ostatní plocha
88/2	125	zahrada
88/3	4808	trvalý travní porost
88/4	406	trvalý travní porost
88/5	665	trvalý travní porost
88/6	65	trvalý travní porost
88/8	543	ostatní plocha
88/9	309	ostatní plocha
94/1	90	zastavěná plocha a nádvoří
96/1	162	zastavěná plocha a nádvoří
96/2	4	zastavěná plocha a nádvoří
97/1	6	zastavěná plocha a nádvoří
97/2	39	zastavěná plocha a nádvoří
97/3	8	zastavěná plocha a nádvoří

Údaje o změně rozhodnutí:

- I. a II. ochranné pásmo vodních zdrojů bylo stanoveno na základě hydrogeologického posudku dne 10.9.2007 pod č.j. ŽP/07/1326/ZA pro vodní zdroje 6-ti studní v k.ú. Zádub, ze kterých se odebírá podzemní voda k zásobování obyvatelstva pitnou vodou.
- V březnu 2008 bylo provedeno podrobné zaměření pozemků, při kterém byly zjištěny změny v seznamu a upřesnění dotčených pozemků ochranného pásma.
- Podmínky a omezení v I. a II. ochranném pásmu vodních zdrojů v rozhodnutí pod č.j. ŽP/07/1326/ZA ze dne 10.9.2007 v odstavci II. a III. zůstávají beze změny.

Účastníci řízení na něž se vztahuje rozhodnutí správního orgánu (§ 27 odst. 1 správního řádu):

- CHEVAK Cheb, a. s., Tršnická č.p. 11, 350 11 Cheb

Odůvodnění

Navrhovatel CHEVAK Cheb, a.s., jako vlastník vodních zdrojů požádal na základě podrobného zaměření pozemků o změnu I. a II. ochranného pásma vodních zdrojů. Tímto dnem bylo zahájeno vodoprávní řízení ke stanovení změny ochranného pásma vodních zdrojů.

Vodoprávní úřad oznámil zahájení řízení známým účastníkům řízení a dotčeným orgánům. Vodoprávní úřad upustil od ohledání na místě a ústního jednání, protože mu poměry byly dobře známy a žádost poskytovala dostatečné podklady pro posouzení, a stanovil podle ust. § 36 odst. 1 zákona č. 500/2004 Sb., správní řád, že mohou účastníci řízení uplatnit své námítky a dotčené správní úřady svá stanoviska nejpozději do doby vydání rozhodnutí.

Stanoviska dotčených správních úřadů, odborná posouzení, znalecké posudky:

- Závazné stanovisko Správy CHKO SL pod č.j. 02942/SL/2008 ze dne 8.10.2008

Vodoprávní úřad v provedeném řízení přezkoumal předložený návrh z hledisek uvedených v ustanoveních vodního zákona, projednal ho s účastníky řízení a s dotčenými správními úřady a zjistil, že jeho uskutečněním nebo užíváním nejsou ohroženy zájmy chráněné vodním zákonem a zvláštními předpisy. Při přezkoumání návrhu, projednání věci s účastníky řízení a na základě shromážděných právně významných skutečností nebyly shledány důvody bránící povolení změny ochranného pásma.

Vodoprávní úřad proto rozhodl, jak je uvedeno ve výroku rozhodnutí, za použití ustanovení právních předpisů ve výroku uvedených.

Účastníci řízení - další dotčené osoby (§ 27 odst. 2 správního řádu):

- Město Mariánské Lázně
- Obec Zádub – Závášín
- Obec Vlkovice
- Vlastníci pozemků

Vypořádání s návrhy a námitkami účastníků:

- Účastníci neuplatnili návrhy a námitky.

Vypořádání s vyjádřeními účastníků k podkladům rozhodnutí:


- Účastníci se k podkladům rozhodnutí nevyjádřili.

Poučení účastníků

Proti tomuto rozhodnutí se lze odvolat do 15 dnů ode dne jeho oznámení ke Krajskému úřadu Karlovarského kraje, podáním u zdejšího vodoprávního úřadu.

Odvolání se podává s potřebným počtem stejnopisů tak, aby jeden stejnopis zůstal správnímu orgánu a aby každý účastník dostal jeden stejnopis. Nepodá-li účastník potřebný počet stejnopisů, vyhotoví je správní orgán na náklady účastníka.

Odvoláním lze napadnout výrokovou část rozhodnutí, jednotlivý výrok nebo jeho vedlejší ustanovení. Odvolání jen proti odůvodnění rozhodnutí je nepřipustné.



Lenka Zajíčková
referent odboru ŽP
oprávněná úřední osoba



Toto rozhodnutí musí být vyvěšeno po dobu 15 dnů. Poslední den této lhůty je dnem doručení.

Vyvěšeno dne:

Sejmuto dne:

Razítko, podpis orgánu, který potvrzuje vyvěšení a sejmuto rozhodnutí.

Rozhodnutí se doručuje neuvedeným účastníkům řízení veřejnou vyhláškou v souladu s § 115 odst. 8 vodního zákona.

Toto rozhodnutí musí být vyvěšeno po dobu 15 dnů na úřední desce na místě k tomu určeném a na elektronické úřední desce městského úřadu Mariánské Lázně, obecního úřadu Zádub – Závíšín a Vlkovice.

Po uplynutí lhůty bude rozhodnutí vyznačeno datem vyvěšení a sejmutí, opatřeno razítkem a podpisem a vráceno zpět vodoprávnímu úřadu.

Obdrží (na dodejku):

- žadatel

CHEVAK Cheb, a. s., Tršnická č.p. 11, 350 11 Cheb

- ostatní účastníci řízení veřejnou vyhláškou

Dotčené správní úřady (na dodejku):

MěÚ Mariánské Lázně, odbor stavební a územně plánovací úřad, Ruská č.p. 155, 353 01 Mariánské Lázně

MěÚ Mariánské Lázně, odbor ŽP, Ruská č.p. 155, 353 01 Mariánské Lázně

Obecní úřad Zádub - Závíšín, Zádub č.p. 92, 353 01 Mariánské Lázně

Obecní úřad Vlkovice, Vlkovice č.p. 21, 353 01 Mariánské Lázně

MZ ČR Český inspektorát lázní a zříděl, Palackého nám. 4, 128 01 Praha 2

Správa CHKO Slavkovský les, Hlavní č.p. 504, 353 01 Mariánské Lázně

KHS KK, ÚP Cheb, Hradební č.p. 16, 350 01 Cheb

Ostatní (na vědomí):

Město Mariánské Lázně, Ruská č.p. 155/3, 353 30 Mariánské Lázně

Obec Zádub - Závíšín, Zádub č.p. 92, 353 01 Mariánské Lázně

Obec Vlkovice, Vlkovice č.p. 21, 353 01 Mariánské Lázně

Povodí Vltavy, s. p. závod Berounka, Denisovo nábř. č.p. 14, 304 20 Plzeň

Povodí Ohře, s. p. závod Karlovy Vary, Horova č.p. 12, 360 01 Karlovy Vary

KSÚS Karlovarského kraje Sokolov, Chebská č.p. 280, 356 04 Dolní Rychnov

