

SMLOUVA O DÍLO - dodatek č. 1

uzavřený

podle § 536 a následujících zákona č. 513/1991 Sb., obchodní zákoník ve znění pozdějších předpisů
(dále jen „obchodní zákoník“)

KoPÚ Kostomlaty pod Milešovkou

SMLUVNÍ STRANY:

Objednatel:

Adresa:

Ve smluvních záležitostech oprávněn jednat:

V technických záležitostech oprávněn jednat:

Bankovní spojení:

Číslo účtu:

IČ/DIČ:

**Česká republika - Státní pozemkový úřad
Krajský pozemkový úřad pro Ústecký kraj**

Krajský pozemkový úřad pro Ústecký kraj
Husitská 1071/2, 415 02 Teplice

Ing. Martin Vrba, ředitel KPÚ pro Ústecký kraj

Hana Němcová

KPÚ pro Ústecký kraj, Pobočka Teplice

ČNB

3723001/0710

01312774/CZ01312774

a

Zhotovitel:

Adresa:

Zastoupený:

Ve smluvních záležitostech oprávněn jednat:

V technických záležitostech oprávněn jednat:

Bankovní spojení:

Číslo účtu:

IČ/ DIČ

Společnost je zapsána v obchodním rejstříku vedeném u Krajského soudu v Ústí nad Labem oddíl C,
vložka 24660

INGEOS spol. s r.o.

Masarykova 2462/55, 415 02 Teplice

Tomášem Charvátém

Tomáš Charvát

Ing. Miroslav Charvát, Tomáš Charvát

Raiffeisenbank

944056036/5500

27331083/ CZ27331083

(dále jen „zhotovitel“)

uzavřely níže uvedeného dne, měsíce a roku tento dodatek č. 1

Název veřejné zakázky

Komplexní pozemkové úpravy v katastrálním území Kostomlaty pod Milešovkou

Místo plnění veřejné zakázky

Katastrální území Kostomlaty pod Milešovkou

Na základě provádění zakázky dle Smlouvy o dílo č. 121-2014-508101, a to z důvodů méněprací u bodu 1.4. a 1.5 se obě strany dohodly ve smyslu této smlouvy o změně počtu měrných jednotek a změně počtu stabilizačních plastovými značkami u části dílčího fakturačního celku 1.4. a 1.5.:

Předmětem dodatku č. 1 smlouvy o dílo je úprava Čl. VII:

- změna 1 – Přípravné práce, dílčí plnění u bodů 1.4 (dle záznamu ze dne 24. 6. 2015)
dílčí plnění u bodů 1.5 (dle záznamu ze dne 24. 6. 2015)

1. Přípravné práce celkem (1.1.-1.6.) bez DPH	1 400 778,- Kč
2. Návrhové práce celkem (2.1.-2.4.) bez DPH	399 000,- Kč
3. Vytyčení pozemků podle schváleného návrhu a mapové dílo celkem (3.1.-3.2) bez DPH	490 000,- Kč
Celková cena bez DPH	2 289 778,- Kč
DPH (21%)	480 853,- Kč
Celková cena díla včetně DPH	2 770 631,- Kč

Zároveň se mění příloha č. 1 ke SOD (Krycí list "KoPÚ Kostomlaty pod Milešovkou") u bodu Přípravné práce 1.4 a 1.5.

1. Přípravné práce						
1.4.	Geometrické a polohové určení vnějšího obvodu upravovaného území s šetřením hranic včetně katastrálních, obecních a jejich změn a potřebných GP a ZPMZ	100 bm	161	1 550	249 550	02.7.2015
	Stabilizace plastovou značkou	bod	923	68	62 764	
1.4.	Geometrické a polohové určení vnitřního obvodu upravovaného území s šetřením hranic, jejich změn a potřebných GP a ZPMZ	100 bm	178	1 650	293 700	
	Stabilizace plastovou značkou	bod	462	68	31 416	
1.5.	Zjišťování hranic pozemků neřešených dle § 2 zák. – vytyčení pozemků	100 bm	42	600	25 200	
	Stabilizace plastovou značkou	bod	61	68	4 148	

Ostatní ujednání vyplývající ze smlouvy o dílo č.121-2014-508101 ze dne 31. 3. 2014 zůstávají v platnosti.

Dodatek č. 1 smlouvy o dílo má 2 strany textu A4, je vyhotoven ve čtyřech stejnopisech, z toho ve dvou vyhotoveních pro objednatele, ve dvou vyhotoveních pro zhotovitele, z nichž každý má povahu originálu.


Dodatek nabývá účinnosti podpisem smluvními stranami.

V Teplicích dne 1. 7. 2015

V Teplicích dne 1. 7. 2015

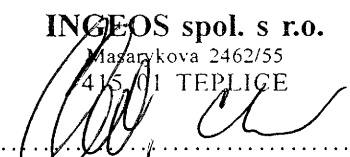
Z a o b j e d n a t e l e:

Z a z h o t o v i t e l e:


 Ing. Pavel Pojer
 pověřen zastupování ředitele KPDÚ
 Státní pozemkový úřad
 Krajský pozemkový úřad pro Ústecký kraj



INGEOS spol. s r.o.
 Masarykova 2462/55
 415 01 TEPLICE


 Tomáš Charvát Jiřina Charvátová
 jednatelé společnosti

Záznam

o projednání změny smlouvy č.j. zhotovitele 121-2014-508101

uzavřené dne 31.3.2014 mezi Státním pozemkovým úřadem, Krajským pozemkovým úřadem pro Ústecký kraj, , Husitská 1071/2, 415 02 Teplice a firmou INGEOS spol s r.o., Masarykova 2462/55, 415 02 Teplice

Dne 24.6.2015 byla projednána změna u uceleného fakturačního celku **I Přípravné práce část 1.4.**

Na základě určení a zaměřování obvodů (vnitřní, vnější a neřešených parcel) upravovaného území KoPÚ Kostomlaty pod Milešovkou bylo zjištěno, že skutečný počet měrných jednotek potřebných k vyšetření výše uvedených hranic v rámci KoPÚ Kostomlaty pod Milešovkou a skutečný počet plastových značek u stabilizace vyšetřených bodů se liší od uzavřené smlouvy následovně:
počet měrných jednotek potřebných k určení

- a) stanovení a vyšetření vnějšího obvodu KoPÚ Kostomlaty se dle skutečnosti mění z 163 měrných jednotek na 161 a potřeba plastových značek u stabilizace se mění z 945 na 923
- b) stanovení a vyšetření vnitřního obvodu KoPÚ Kostomlaty se dle skutečnosti mění z 180 měrných jednotek na 178 a potřeba plastových značek u stabilizace se mění z 480 na 462
- c) stanovení a vyšetření neřešených parcel dle § 2 zák. KoPÚ Kostomlaty se dle skutečnosti mění z 58 měrných jednotek na 42 a potřeba plastových značek u stabilizace se mění z 80 na 61

Změny jsou:

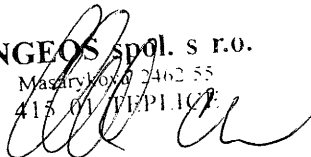
- 1) změna počtu měrných jednotek u části 1.4. geometrické a polohové určení vnějšího obvodu upravovaného území s šetřením hranic, včetně katastrálních, obecních a jejich změn a potřebných GP a ZPMZ z 163 mj. na 161 mj.
- 2) změna počtu plastových značek u stabilizace část. 1.4 ze 945 bodů na 923 bodů
- 3) změna počtu měrných jednotek u části 1.4. geometrické a polohové určení vnitřního obvodu upravovaného území s šetřením hranic, jejich změn a potřebných GP a ZPMZ z 180 mj. na 178 mj.
- 4) změna počtu plastových značek u stabilizace část. 1.4 ze 480 bodů na 462 bodů
- 5) změna počtu měrných jednotek u části 1.5. zjišťování hranic pozemků neřešených dle § 2 zák. – vytyčení pozemků z 58 mj. na 42 mj.
- 6) změna počtu plastových značek u stabilizace část. 1.5 z 80 bodů na 61 bodů

O výše uvedených změnách bude v souladu s Čl. IIV. bodu 2 smlouvy o dílo a přílohou č. 1 ke SOD (krycí list „KoPÚ Kostomlaty pod Milešovkou“) Přípravné práce bod 1.4. a bod 1.5. bude vyhotoven dodatek ke smlouvě o dílo se změnami – změna počtu měrných jednotek a změna počtu plastových značek potřebných pro stabilizaci hranic pozemků.

INGEOS spol. s r.o.

Masarykova 2462/55
415 01 Teplice

za zhotovitele :



STÁTNÍ POZEMKOVÝ ÚŘAD
Krajský pozemkový úřad pro Ústecký kraj
Pobočka Teplice

Masarykova 66
415 01 Teplice

za objednatele :



