

Státní pozemkový úřad

Doručeno: 10.09.2019

SPU 361043/2019

listy: 5 přílohy: 3

druh:



spuess7440b584

Číslo smlouvy objednatele: 784-2019-514204

Číslo smlouvy zhotovitele: 046 30/19

SMLOUVA O DÍLO
č. 784-2019-514204
(dále jen „smlouva“)

uzavřená níže uvedeného dne, měsíce a roku
podle § 2586 zákona č. 89/2012 Sb., občanský zákoník,
(dále jen „občanský zákoník“)

mezi smluvními stranami

Objednatelem

Česká republika - Státní pozemkový úřad,
Krajský pozemkový úřad pro Královéhradecký kraj
Pobočka Rychnov nad Kněžnou
zastoupený: Mgr. Alena Rufferová
vedoucí Pobočky Rychnov nad Kněžnou

ve smluvních záležitostech oprávněn jednat: Mgr. Alena Rufferová
v technických záležitostech oprávněn jednat: Mgr. Alena Rufferová
Adresa: Jiráskova 1320, 516 01 Rychnov nad Kněžnou



Tel.: 
E-mail: a.rufferova@spucr.cz
ID DS: z49per3
Bankovní spojení: ČNB
Číslo účtu: 3723001/0710
IČ: 01312774
DIČ: není plátcem DPH

(dále jen jako „objednatel“)

a

Zhotovitelem

Agroprojekce Litomyšl, spol. s r.o.

Sídlo: Rokycanova 114, 566 01 Vysoké Mýto
Zastoupený: Ing. Jaroslav Jakoubek, jednatel
IČO: 64255611
DIČ: CZ64255611
Zápis v živnostenském rejstříku: ŽÚ/3/95/P-450
Bankovní spojení: MONETA
Číslo účtu: 341302664/0600
Telefon: 
e-mail: 
ID DS: gv6y8j4

Společnost je zapsaná v obchodním rejstříku vedeném u Krajského soudu v Hradci Králové oddíl C, vložka 8321 (dále jen jako „zhotovitel“)

na veřejnou zakázku malého rozsahu s názvem „**PD - Vodní nádrž na Hlásecké bystřině a spojovací cesta v k.ú. Liberk a k.ú. Hláska**“, na základě výsledku výběrového řízení realizovaného v souladu s příslušnými ustanoveními zákona č. 134/2016 Sb., o zadávání veřejných zakázek, ve znění pozdějších předpisů (dále jen „ZZVZ“).

ČI.I

Předmět a účel smlouvy

- 1.1 Účelem této smlouvy je zajištění vypracování projektové dokumentace pro vydání stavebního povolení a pro provádění stavby (dále jen „projektová dokumentace“) v rozsahu nezbytném pro realizaci následující stavby:

Název stavby: **Vodní nádrž na Hlásecké bystřině a spojovací cesta v k.ú. Liberk a k.ú. Hláska**

Místo stavby: k.ú. Liberk a k.ú. Hláska, Okres Rychnov nad Kněžnou

Popis stavby: Stavba spočívá v realizaci malé vodní nádrže a dvou na sebe navazujících polních cestách.

Vodní nádrž VN1 se plánuje jako průtočná o kapacitě 10 530 m³, zaplavená plocha 0, 4720 ha. Při maximální hladině má nádrž objem 12 650 m³ a zaujímá plochu 0,4900 ha. Hráz by měla být zemní sypaná o předpokládaném objemu 7 200 m³. Délka hráze 140 m.

Polní cesta VC4-R se plánuje v kategorii P4,0/20 a délce 696 m a navazující cesta v k.ú. Hláska VC 11 zase v délce 152 m a stejné kategorii. Povrch doporučen štěrkový nebo štěrkový s penetračním makadamem (Dle aktualizace PSZ lze realizovat i asfaltobetonový. Bude upřesněno v rámci pracovních výborů).

Projektová dokumentace bude obsahovat minimálně tyto stavební objekty:

SO-1 Vodní nádrž VN1

SO-2 polní cesta VC4-R.

SO-3 polní cesta VC11

V rámci pracovních výborů může docházet ke korekci požadavků ze strany objednatele na základě návrhů a možností řešení.

Další podrobné požadavky byly specifikovány ve výzvě k podání nabídky mimo jiné požadavek na zpracování Manipulačního řádu.

(dále jen „stavba“).

- 1.2 Zhotovitel se touto smlouvou zavazuje **vypracovat pro objednatele projektovou dokumentaci včetně provedení podrobného geotechnického průzkumu** dle této smlouvy (dále jen „Plnění“).

Podrobná specifikace Plnění je obsažena v Příloze č. 1 a v Příloze č. 2 této smlouvy, které jsou nedílnou součástí této smlouvy.

- 1.3 Objednatel se zavazuje k převzetí Plnění a zaplacení ceny za jeho zhotovení.

Čl. II

Práva a povinnosti smluvních stran

- 2.1 Zhotovitel se zavazuje řídit se při poskytování Plnění ustanoveními této smlouvy a platnými právními předpisy. V případě, že v průběhu poskytování Plnění nabude platnosti a účinnosti novela některých právních předpisů a nálezů (postupů), popřípadě nabude platnosti a účinnosti jiný právní předpis a návod (postup) vztahující se k Plnění, je zhotovitel povinen řídit se těmito novými právními předpisy a návody (postupy), a to bez nároku na zvýšení ceny za Plnění.
- 2.2 Zhotovitel se zavazuje při poskytování Plnění respektovat rozhodnutí objednatele, je však současně povinen objednatele upozornit na možné negativní důsledky jeho rozhodnutí, včetně důsledků pro kvalitu a termín odevzdání Plnění. Ustanovení § 2594 a 2595 občanského zákoníku tímto nejsou dotčena.
- 2.3 Zhotovitel je podle ustanovení § 2 písm. **e) zákona č. 320/2001 Sb., o finanční kontrole ve veřejné správě a o změně některých zákonů (zákon o finanční kontrole), ve znění pozdějších předpisů, osobou povinnou spolupůsobit při výkonu finanční kontroly prováděné v souvislosti s úhradou zboží nebo služeb z veřejných výdajů.**
- 2.4 Zhotovitel je povinen včas oznámit objednateli všechny okolnosti, které zjistil při poskytování Plnění a jež mohou mít vliv na změnu pokynů objednatele.
- 2.5 Zhotovitel prohlašuje, že odpovídá objednateli za škodu na věcech, které od objednatele protokolárně převzal pro účely poskytnutí Plnění, a zavazuje se spolu s příslušnou předávanou či poskytovanou částí Plnění předložit objednateli vyúčtování a vrátit mu veškeré takové věci, které při poskytování Plnění nezpracoval.
- 2.6 Zhotovitel nenese odpovědnost za správnost údajů převzatých z katastru nemovitostí, je však povinen jejich správnost náležitě ověřit v rozsahu nezbytném pro poskytnutí Plnění dle této smlouvy.
- 2.7 Pokud byla k provedení Plnění užitá věc opatřená objednatelem, snižuje se cena o její hodnotu.
- 2.8 Zhotovitel tímto ve smyslu § 2620 odst. 2 občanského zákoníku prohlašuje, že přebírá nebezpečí změny okolností a že v takovém případě nemá nárok o zvýšení ceny za Plnění.
- 2.9 Smluvní strany se dohodly na tom, že zhotovitel není oprávněn výstupy Plnění či podklady pro jeho vytvoření poskytnuté objednatelem bez písemného souhlasu objednatele dále prodávat, poskytovat třetím osobám, zveřejňovat či s nimi jinak nakládat.
- 2.10 Objednatel je v nezbytném rozsahu povinen poskytnout zhotoviteli součinnost pro poskytování Plnění. V případě, kdy přes výzvu zhotovitele objednatel tuto součinnost

zhotoviteli neposkytne ani v dodatečné lhůtě 30 dnů, je zhotovitel oprávněn si podle své volby zajistit náhradní plnění na účet objednatele nebo od smlouvy odstoupit, pokud na to upozornil objednatel.

- 2.11 Objednatel je oprávněn kontrolovat, zda je Plnění poskytováno zhotovitelem řádně a v souladu s touto smlouvou, jeho pokyny a příslušnými právními předpisy.
- 2.12 V případě prodlení kterékoliv smluvní strany se zaplacením peněžitě částky vzniká oprávněné straně nárok na úrok z prodlení ve výši jedné setiny procenta (0,01 %) z dlužné částky za každý i započatý den prodlení. Tím není dotčen ani omezen nárok na náhradu vzniklé škody.

Čl. III

Termín plnění

3.1 Zhotovitel se zavazuje poskytovat Plnění v následujících termínech:

3.1.1 Termín předání Plnění je stanoven na:

a) projektová dokumentace (DSP, DPS) **31. 3. 2020**

b) vypracování manipulačního řádu: k termínu ukončení stavby nádrže (předání a převzetí hotového díla)

Čl. IV

Předání a převzetí Plnění

4.1 Místem pro předání Plnění je sídlo objednatele.

4.2 Plnění je rozděleno na dvě etapy:

a) vypracování projektové dokumentace

b) vypracování manipulačního řádu

4.3 Zhotovitel nese až do okamžiku předání Plnění nebezpečí za škody na Plnění.

4.4 Zhotovitel se zavazuje dokončit a předat Plnění objednateli v souladu s touto smlouvou. O předání a převzetí Plnění bude vyhotoven protokol, jenž bude podepsán osobami oprávněnými jednat za objednatele a zhotovitele. V tomto protokolu musí být vždy uvedeno, zda bylo Plnění převzato s výhradami, či bez výhrad. Okamžikem převzetí Plnění přechází na objednatele vlastnické právo k Plnění a přechází na něj nebezpečí škody na Plnění.

Čl. V

Cena a způsob platby

5.1 Smluvní cena byla stanovena na základě nabídky zhotovitele ze dne 6.8.2019.

5.2 Celková cena za provedení Plnění činí **366 000,- Kč bez DPH**, tj. **442 860,- Kč s DPH**. DPH bude účtována v příslušné výši stanovené zákonem.

Jednotlivá Plnění	Náklady bez DPH v Kč	DPH 21%	Náklady včetně DPH v Kč
Vypracování projektové dokumentace pro vydání stavebního povolení (DSP) a pro provádění stavby (DPS)	354 000	74 340	428 340
Vypracování manipulačního řádu	12 000	2 520	14 520
Cena bude uhrazena na základě dvou faktur. První faktura bude uhrazena objednatelem po řádném převzetí projektové dokumentace objednatelem, druhá faktura za vypracování manipulačního řádu bude uhrazena objednavatelem nejdříve po nabytí účinnosti kolaudačního souhlasu budované nádrže.			

- 5.3 Objednatel neposkytuje zálohy a zhotoviteli nepřísluší během poskytování Plnění přiměřená část ceny s přihlédnutím k vynaloženým nákladům.
- 5.4 Cena za Plnění se hradí na základě faktury, kterou zhotovitel předloží objednateli za provedení Plnění po řádném převzetí Plnění.
- 5.5 Cena Plnění je po dobu účinnosti smlouvy neměnná a závazná.
- 5.6 Pokud faktura neobsahuje všechny zákonem a smlouvou stanovené náležitosti, je objednatel oprávněn ji do data splatnosti vrátit s tím, že zhotovitel je poté povinen vystavit novou fakturu s novým termínem splatnosti. V takovém případě není objednatel v prodlení s její úhradou.
- 5.7 Splatnost faktury je 30 dnů ode dne jejího obdržení. Faktura musí obsahovat náležitosti stanovené v § 435 občanského zákoníku a jako daňový doklad i náležitosti stanovené v § 28 zákona č. **235/2004 Sb., o dani z přidané hodnoty, ve znění pozdějších předpisů.**
- 5.8 Na faktuře pro objednatele bude zhotovitel uvádět:
Odběratel: Státní pozemkový úřad, Praha 3, Husinecká 1024/11a, PSČ 130 00, IČ 01312774
Konečný příjemce: Státní pozemkový úřad, Pobočka Rychnov nad Kněžnou, Jiráskova 1320, 516 01 Rychnov nad Kněžnou
- 5.9 Zhotovitel tímto bere na vědomí, že objednatel je organizační složkou státu a jeho stav účtu závisí na převodu finančních prostředků ze státního rozpočtu. Zhotovitel souhlasí s tím, že v případě nedostatku finančních prostředků na účtu objednatele, dojde s ohledem na povahu závazku k prodloužení doby splatnosti faktury na dobu 60 dnů. Objednatel se zavazuje, že v případě, že tato skutečnost nastane, oznámí ji neprodleně, a to písemně, zhotoviteli nejpozději do 5 pracovních dní před původním termínem splatnosti faktury, popř. do 3 pracovních dnů od okamžiku, kdy se objednatel dověděl o vzniku této skutečnosti, nastane-li ve lhůtě kratší než 5 pracovních dní před původním termínem splatnosti faktury.

Čl. VI

Záruka za jakost a vady

- 6.1 Zhotovitel objednateli poskytuje záruku za jakost předaného Plnění. Zhotovitel zejména zaručuje, že Plnění bude způsobilé k užití pro účel stanovený v této smlouvě, zachová si touto smlouvou stanovené vlastnosti a bude odpovídat požadavkům platných právních předpisů a norem.
- 6.2 Záruka za jakost Plnění trvá **60 + 24 měsíců** ode dne poskytnutí poslední části Plnění dle této smlouvy.
- 6.3 Záruka se vztahuje na veškeré vady Plnění zapříčiněné zhotovitelem. Záruka se nevztahuje na vady plynoucí z chybných vstupních podkladů, které nemohl zhotovitel ani při vynaložení potřebné odborné péče zjistit.
- 6.4 Zhotovitel je povinen vady Plnění odstranit bezplatně v dohodnuté lhůtě, nejpozději do 30 dnů od doručení reklamace.

Čl. VII

Aktualizace Plnění

- 7.1 Objednatel si vyhrazuje právo vyzvat zhotovitele v případě potřeby o bezplatnou aktualizaci technického nebo formálního řešení Plnění, pokud během 3 let od prvního předání a převzetí Plnění dle Čl.IV dojde ke změně předpisů nebo technických norem (max. jedenkrát).
- 7.2 Zhotovitel je povinen tuto aktualizaci provést do 3 měsíců od písemné výzvy objednatele.
- 7.3 Objednatel si vyhrazuje právo požádat zhotovitele v případě potřeby o bezplatnou aktualizaci rozpočtu (max. dvakrát).
- 7.4 Zhotovitel je povinen tuto aktualizaci provést do 1 měsíce od písemné výzvy objednatele.
- 7.5 Na provedené aktualizace se vztahují všechna práva a povinnosti uvedené v Čl.I, Čl.II a záruky uvedené v Čl.VI.

Čl. VIII

Povinnost mlčenlivosti a ochrana osobních údajů

- 8.1 Zhotovitel se zavazuje, zachovávat mlčenlivost o všech skutečnostech, o kterých se dozví od objednatele v souvislosti s plněním smlouvy, a to zejména ohledně obchodního tajemství ve smyslu § 504 občanského zákoníku a důvěrných informací ve smyslu § 1730 občanského zákoníku.
- 8.2 Za porušení povinnosti mlčenlivosti dle předchozího odstavce je zhotovitel povinen uhradit objednateli smluvní pokutu ve výši 10 000,- Kč, a to za každý jednotlivý případ porušení této povinnosti.
- 8.3 SPÚ jako správce osobních údajů dle zákona č. 110/2019 Sb., o zpracování osobních údajů, a platného nařízení (EU) 2016/679 (GDPR), tímto informuje ve smlouvě uvedený subjekt osobních údajů, že jeho údaje uvedené v této smlouvě zpracovává pro účely realizace, výkonu práv a povinností dle této smlouvy. Uvedený subjekt osobních údajů si je vědom svého práva přístupu ke svým osobním údajům, práva na opravu osobních údajů, jakož i dalších práv vyplývajících z výše uvedené legislativy. Smluvní strany se zavazují, že při správě a zpracování osobních údajů budou dále postupovat v souladu s

aktuální platnou a účinnou legislativou. Postupy a opatření se SPÚ zavazuje dodržovat po celou dobu trvání skartační lhůty ve smyslu § 2 písm. s) zákona č. 499/2004 Sb. o archivnictví a spisové službě a o změně některých zákonů, ve znění pozdějších předpisů.

Čl. IX

Pojištění zhotovitele

- 9.1 Zhotovitel prohlašuje, že ke dni podpisu této Smlouvy má uzavřenou pojistnou smlouvu, jejímž předmětem je pojištění odpovědnosti za škodu způsobenou zhotovitelem třetí osobě v souvislosti s výkonem jeho činnosti, ve výši nejméně **300 000,- Kč**. Zhotovitel se zavazuje, že po celou dobu trvání této smlouvy bude pojištěn ve smyslu tohoto ustanovení a že nedojde ke snížení pojistné částky pod částku uvedenou v předchozí větě.

Čl. X

Licenční ujednání

- 10.1 Vzhledem k tomu, že součástí Plnění zhotovitele dle této smlouvy je i plnění, které může naplňovat znaky autorského díla ve smyslu zákona č. 121/2000 Sb., o právu autorském, o právech souvisejících s právem autorským a o změně některých zákonů, či předmětu chráněného průmyslovým vlastnictvím (dále jen „předmět ochrany“), je k těmto součástem Plnění poskytována licence za podmínek sjednaných v tomto Čl. X. smlouvy.
- 10.2 Zhotovitel prohlašuje, že je oprávněn vykonávat svým jménem a na svůj účet majetková práva k předmětu ochrany a že je oprávněn k jeho užití udělit objednateli licenci.
- 10.3 Zhotovitel poskytuje objednateli nevýhradní oprávnění ke všem v úvahu přicházejícím způsobům užití předmětu ochrany a bez jakéhokoli omezení, a to zejména pokud jde o územní, časový nebo množstevní rozsah užití.
- 10.4 Odměna za poskytnutí této licence je zahrnuta v ceně Plnění dle této smlouvy.
- 10.5 Objednatel je oprávněn práva tvořící součást licence zcela nebo zčásti jako podlicenci poskytnout třetí osobě.
- 10.6 Objednatel je oprávněn předmět ochrany upravit či jinak měnit, a to bez souhlasu zhotovitele.

Čl. XI

Smluvní pokuty, náhrada škody, odstoupení od smlouvy a výpověď smlouvy

- 11.1 Je-li zhotovitel v prodlení s předáním Plnění či jeho části v termínu dle Čl. III této smlouvy, uhradí objednateli smluvní pokutu ve výši 0,05% z ceny Díla či jeho části za každý byt i jen započatý den prodlení.
- 11.2 Je-li zhotovitel v prodlení s odstraněním vad Plnění či jeho části v termínu dle odst. 6.4 této smlouvy, uhradí objednateli smluvní pokutu ve výši 0,05 % z ceny takového Plnění či jeho části za každý byt i jen započatý den prodlení.
- 11.3 Všechny výše uvedené smluvní pokuty jsou splatné do deseti kalendářních dnů od porušení smluvní povinnosti. Smluvní pokuty lze uložit opakovaně za každý jednotlivý

- případ porušení povinnosti. Ujednáním o smluvní pokutě není dotčeno právo stran na náhradu škody v plné výši a věřitel je oprávněn domáhat se náhrady škody v plné výši, i když přesahuje výši smluvní pokuty.
- 11.4 Žádná ze smluvních stran nemá povinnost nahradit škodu způsobenou porušením svých povinností vyplývajících z této smlouvy a není v prodlení, bránila-li jí v jejich splnění některá z překážek vylučujících povinnost k náhradě škody ve smyslu § 2913 odst. 2 občanského zákoníku.
- 11.5 Objednatel si vyhrazuje právo na odstoupení od smlouvy v případě, že zhotovitel bude v prodlení s plněním smlouvy z důvodů na straně zhotovitele déle než 1 měsíc, nebo bude Plnění poskytovat nekvalitně v rozporu s platnými předpisy nebo smlouvou, i když byl na tuto skutečnost objednatelem písemně upozorněn.
- 11.6 Objednatel je oprávněn odstoupit od smlouvy odstoupit bez jakýchkoli sankcí, pokud nebude schválena částka ze státního rozpočtu následujícího roku, která je potřebná k úhradě za plnění poskytované podle této smlouvy v následujícím roce. Objednatel prohlašuje, že do 30 dnů po vyhlášení zákona o státním rozpočtu ve Sbírce zákonů oznámí druhé smluvní straně, zda byla schválena částka ze státního rozpočtu následujícího roku, která je potřebná k úhradě za plnění poskytované podle této smlouvy v následujícím roce.
- 11.7 Objednatel si vyhrazuje právo na odstoupení od smlouvy ve vztahu k Plnění v případě, že objednatel obdrží ze státního rozpočtu snížené množství finančních prostředků oproti množství požadovanému v období před započítáním poskytování Plnění.
- 11.8 Ve vztahu ke Plnění je objednatel oprávněn tuto smlouvu vypovědět písemnou výpovědí doručenou zhotoviteli. Výpovědní doba činí tři (3) měsíce a počne běžet prvního dne měsíce následujícího po měsíci, ve kterém byla výpověď doručena zhotoviteli.


Čl. XII

Závěrečná ustanovení

- 12.1 Pokud v této smlouvě není stanoveno jinak, řídí se smluvní strany příslušnými ustanoveními občanského zákoníku.
- 12.2 Stane-li se některé ustanovení této smlouvy neplatné či neúčinné, nedotýká se to ostatních ustanovení této smlouvy, která zůstávají platná a účinná. Smluvní strany se v tomto případě zavazují dohodou nahradit ustanovení neplatné/neúčinné novým ustanovením platným/účinným, které nejlépe odpovídá původně zamýšlenému ekonomickému účelu ustanovení neplatného/neúčinného. Do té doby platí odpovídající úprava obecně závazných právních předpisů České republiky.
- 12.3 Smlouva nabývá platnosti dnem podpisu smluvních stran a účinnosti dnem jejího uveřejnění v registru smluv dle ust. § 6 odst. 1 zákona č. 340/2015 Sb., o registru smluv.
- 12.4 Smluvní strany berou na vědomí, že tato smlouva, včetně jejích případných změn a dodatků, bude uveřejněna podle zákona č. 340/2015 Sb., o zvláštních podmínkách účinnosti některých smluv, uveřejňování těchto smluv a o registru smluv (zákon o registru smluv) v registru smluv, vyjma údajů, které požívají ochrany dle zvláštních zákonů, zejména osobní a citlivé údaje a obchodní tajemství. Smluvní strany se dále dohodly, že

tuto smlouvu zašle správci registru smluv k uveřejnění prostřednictvím registru smluv objednatel.

- 12.5 Smluvní strany berou na vědomí a souhlasí s tím, že tato smlouva, včetně jejích případných změn, bude zveřejněna na základě zákona č. 106/1999 Sb., o svobodném přístupu k informacím, ve znění pozdějších předpisů, vyjma informací uvedených v § 7 – § 11 zákona. Veškeré údaje, které požívají ochrany dle zvláštních zákonů, zejména osobní a citlivé údaje, obchodní tajemství, aj. budou anonymizovány
- 12.6 Smlouva je vyhotovena ve čtyřech stejnopisech, z toho ve dvou vyhotoveních pro objednatel a ve dvou vyhotovení pro zhotovitele, z nichž každý má povahu originálu.
- 12.7 Smlouva může být měněna pouze na základě písemných dodatků podepsaných oběma smluvními stranami; vždy však musí být postupováno v souladu se ZZVZ.
- 12.8 Veškerá práva a povinnosti vyplývající z této Smlouvy přecházejí, pokud to povaha těchto práv a povinností nevyklučuje, na právní nástupce smluvních stran.
- 12.9 Ukončením účinnosti této smlouvy nejsou dotčena ustanovení smlouvy týkající se převodu vlastnického práva, nároků z odpovědnosti za vady a ze záruky za jakost, nároků z odpovědnosti za škodu a nároků ze smluvních pokut, ustanovení o povinnosti mlčenlivosti, ani další ustanovení a nároky, z jejichž povahy vyplývá, že mají trvat i po zániku této smlouvy
- 12.10 Nedílnou součástí smlouvy tvoří tyto přílohy:
- 12.10.1 Přílohou č. 1 této smlouvy je specifikace Plnění v souvislosti s vypracováním projektové dokumentace
- 12.10.2 Přílohou č. 2 této smlouvy je specifikace Plnění v souvislosti s provedením podrobného geotechnického průzkumu
- 12.11 **Smluvní strany smlouvu přečetly, souhlasí s jejím obsahem a prohlašují, že nebyla sepsána v tísní ani za jinak nápadně nevýhodných podmínek. Na důkaz toho připojují své podpisy.**

Dychnovč n. kn. 10.09.2019
V:..... dne.....

objednatel

Ve Vysokém Mýtě dne 9.9.2019


zhotovitel

Ing. Jaroslav Jakoubek
Jednatel společnosti

Příloha č. 1 – Podrobná specifikace Plnění

1. Plnění

1.1. Podmínky provádění Plnění

- 1.1.1. Projektová dokumentace, jejíž tvorba je předmětem Plnění, bude vypracována v souladu se zákonem č. 183/2006 Sb., o územním plánování a stavebním řádu, ve znění pozdějších předpisů a v rozsahu, obsahu a členění pro stavební řízení dle platné vyhlášky, ve znění pozdějších předpisů, a dalších platných souvisejících předpisů a norem. Dále bude postupováno dle příslušných ustanovení zákona č. 134/2016 Sb., o zadávání veřejných zakázek, ve znění pozdějších předpisů, a jeho prováděcích vyhlášek. Jde zejména o vyhlášku č. 169/2016 Sb., o stanovení rozsahu dokumentace veřejné zakázky na stavební práce a soupisu stavebních prací, dodávek a služeb s výkazem výměr.
- 1.1.2. Součástí projektové dokumentace bude posouzení, zda pro realizaci stavby ve smyslu ustanovení zákona č. 309/2006 Sb., o zajištění dalších podmínek bezpečnosti a ochrany zdraví při práci, ve znění pozdějších předpisů, musí být určen koordinátor bezpečnosti a ochrany zdraví při práci na staveništi a zda vzniká povinnost zpracovat plán bezpečnosti a ochrany zdraví při práci na staveništi.
- 1.1.3. Položkové výkazy výměr a rozpočty stavby budou vypracovány dle aktuálního ceníku stavebních prací „Katalogu stavebních prací ÚRS Praha a.s.“. Zhotovitel se zavazuje vypracovat položkový výkaz výměr bez uvedení cen (slepý), který bude sloužit uchazečům k podání cenové nabídky k výběrovému řízení na zhotovitele stavby a oceněný rozpočet stavby (**oceněný soupis prací**) včetně krycího listu s uvedením rozpočtových nákladů v Kč bez DPH, samostatné DPH v Kč a Kč včetně DPH, dle aktuálního vydání, pro stanovení způsobilých výdajů. Součástí projektové dokumentace bude dopravní řešení s DIO (dopravně-inženýrskými opatřeními) pro realizaci stavby, pro případné zvláštní užívání a uzavírky pozemních komunikací s umístěním dopravního značení, tzn. pro stanovení místní a přechodné úpravy provozu na pozemních komunikacích, v době provádění stavby dle požadavku Policie ČR, vlastníka pozemní komunikace a příslušného správního úřadu dle zák. č. 13/1997 Sb., o pozemních komunikacích, ve znění pozdějších předpisů, a dalších platných souvisejících předpisů.
- 1.1.4. Dále bude zhotovitelem zajištěno projednání projektové dokumentace s dotčenými orgány státní správy (dále jen „DOSS“) a organizacemi, s vlastníky pozemků dotčených stavbou. Zhotovitel zajistí závazná stanoviska DOSS a organizací a vyjádření správců inženýrských sítí v zájmovém území stavby. Projektová dokumentace bude obsahovat zakreslení veškerých podzemních a nadzemních sítí nacházejících se v prostoru stavby a nejbližším okolí, zjištění stavu stávajících inženýrských sítí u jejich správců a v případě potřeby bude projektová dokumentace řešit přeložky těchto sítí.
- 1.1.5. Projektová dokumentace bude obsahovat vytyčovací výkresy s určením nezbytných vytyčovacích bodů tak, aby zhotovitel stavby mohl stavbu řádně vytyčit v rámci pozemků určených pro stavbu, a bude vyhotoven seznam parcel dotčených budoucí

stavbou pro podání žádosti o stavební povolení. V každé projektové dokumentaci, pokud bude třeba, bude určena bilance zemních prací s použitím, uložením nebo odvozem zemin na konečné místo. Bude dojednáno a určeno místo skládky se zástupci dané obce. V případě potřeby bude provedeno kácení lesní a nelesní zeleně včetně likvidace. Odvodnění povrchové nebo podpovrchové v rozsahu pozemku stavby. Bude respektován pozemek stavby ze schválené pozemkové úpravy, včetně zajištění funkční návaznosti stavby. *(u polních cest řešení napojení na jinou komunikaci, u PEO a VHS napojení na vodní toky, příkopy, údolnice apod.)*

- 1.1.6. Specifikace stavby: *Vodní nádrž VN1 se plánuje jako průtočná o kapacitě 10 530 m³, zaplavená plocha 0, 4720 ha. Při maximální hladině má nádrž objem 12 650 m³ a zaujímá plochu 0,4900 ha. Hráz by měla být zemní sypaná o předpokládaném objemu 7 200 m³. Délka hráze 140 m.*

Polní cesta VC4-R se plánuje v kategorii P4,0/20 a délce 696 m a navazující cesta v k.ú. Háška VC 11 zase v délce 152 m a stejné kategorii. Povrch doporučen štěrkový nebo štěrkový s penetračním makadamem (Dle aktualizace PSZ lze realizovat i asfaltbetonový. Bude upřesněno v rámci pracovních výborů)

- 1.1.7. Projektová dokumentace bude zároveň sloužit jako podklad pro realizaci zadávacího řízení na výběr zhotovitele stavby.
- 1.1.8. Součástí Díla jsou rovněž i činnosti, které nejsou výše uvedené, ale o kterých zhotovitel ví, nebo podle svých odborných zkušeností vědět má, že jsou k řádnému kvalitnímu provedení Díla potřebné. Např. TBD.
- 1.1.9. Projektová dokumentace bude dodána objednateli v 6 vyhotoveních v písemné podobě a 1 vyhotovení na CD ve formátu „pdf“ a „dwg“ a se soupisem prací s výkazem výměr a rozpočtem ve formátu „unixml“ (specifikace na www.unixml.cz) pro každou stavbu zvlášť.


1.2. Podklady nezbytné pro tvorbu Díla:

Zhotovitel je povinen vyhotovit projektovou dokumentaci dle níže uvedených podkladů:

1.2.1. Dokumentační základna Díla (podklady pro zpracování projektové dokumentace):

Digitální katastrální mapa a Plány společných zařízení pro Komplexní pozemkové úpravy v k.ú. Liberk a k.ú. Hláska

1.2.2. Plán společných zařízení:

Plán společných zařízení pro Komplexní pozemkové úpravy v k.ú. Liberk zpracovaný  a plán společných zařízení v k.ú. Hláska zpracovaný firmou Agroprojekce Litomyšl s.r.o.

Příloha č. 2 – Podrobná specifikace Plnění v souvislosti s vypracováním podrobného geotechnického průzkumu

1. Plnění

1.1. Podmínky provádění Plnění

- 1.1.1 Pro stanovení podmínek pro zpracování projektové dokumentace pro realizaci stavby vždy slouží podrobný geotechnický průzkum, který může navazovat na předběžný průzkum.
- 1.1.2 Zadání a požadavky na podrobný geotechnický průzkum jsou rozděleny dle typů staveb na průzkum pro polní cesty a nádrže a poldry. Specifikace obsahuje požadavky na: A. mapové podklady, B. technické práce a podklady, C. terénní měření a laboratorní zkoušky, D. náležitosti závěrečné zprávy a E. členění díla.

1.2. Zadání a požadavky na podrobný geotechnický průzkum pro polní cesty

A. Podklady pro zadání průzkumu:				
Mapový podklad	Druh dokumentace	Trasa	Objekty	Zemník
	DSP	1 : 1000	1 : 50	1:1000
	DZS	1 : 1000	1 : 50	1:1000
Podélný profil	Druh dokumentace			
	DSP	1 : 1000/100	1 : 50	1:1000
	DZS	1 : 1000/100	1 : 50	1:1000

B. Požadavky na technické práce a podklady:

Požadované počty průzkumných sond pro podrobný GTP		
Geotechnické poměry	Jednoduché	Složité
Trasa – zářez	1 sonda – 250 m	1 sonda – 125 m
Trasa – násyp	1 sonda – 250 m	1 sonda – 125 m
Hloubka sond v zářezu	Min. 1,5 m pod niveletu *	Min. 1,5 m pod niveletu*
Hloubka sond v násypu	Min. 1,5 m pod bází násypu	Min. 1,5 m pod bází násypu **
Počet sond u objektů	Podle složitosti objektu min. 2 sondy na objekt	Podle složitosti objektu min.2-3 sondy na objekt
Hloubka sond u objektů	Podle hloubky založení nebo úrovně skalního podkladu	Podle hloubky založení nebo úrovně skalního podkladu

Poznámka:

* - při stanovení hloubky sondy je třeba zohlednit hloubku budoucího odvodňovacího zařízení

** - dále je třeba vzít v úvahu únosnost a stlačitelnost zemin v podloží násypu

C. Požadavky na terénní měření a laboratorní zkoušky:

- Výsledky předcházejících etap průzkumu doplnit dynamickými a statickými penetracemi za účelem upřesnění geotechnických vlastností zemin budoucího zemního tělesa případně pro místa nepřístupná vrtným soupravám
- Laboratorní zkoušky zemin, skalních a poloskalních hornin se provádí v rozšířeném rozsahu než u předcházejících etap průzkumu a to pro stanovení popisných vlastností jednotlivých typů zemin a k jejich zařazení do klasifikačních systémů norem ČSN 736133, ČSN ISO 14688-2 a ČSN 75 2410 konkrétně pak na :
 - o – zemin nevhodné pro výstavbu dle ČSN
 - o – vhodnost zemin do násypů ve smyslu ČSN 73 6133
 - o – vhodnost zemin do aktivní zóny vozovky ve smyslu ČSN 73 6133
 - o – vhodnost zemin pro úpravu pojivy ve smyslu ČSN 73 6133
 - o – materiály sanačního charakteru vhodné do podloží násypů
- V místech stavebních objektů je nutné odebrat vzorky podzemní vody (pokud nejsou již stanoveny v předcházející etapě) za účelem stanovení chemické agresivity prostředí na beton podle ČSN EN 206-1

D. Závěrečná zpráva o podrobném průzkumu obsahuje:	
1)	Shromáždění co nejúplnějších údajů o inženýrskogeologických a hydrogeologických poměrech v trase a dotčeném okolí trasy
2)	Podrobné stanovení základových poměrů pro založení objektů včetně ověřených geomechanických vlastností podloží
3)	Stanovení stupně chemicky agresivního prostředí v zeminách a podzemní vodě (ČSN EN 206-1)
4)	Vyšetření nepříznivých území v trase s návrhem řešení, případné doporučení ke změně trasy
5)	Údaje o technologických vlastnostech zemin a hornin v trase, kterou je možno využít jako sypaninu (dle ČSN 736133) nebo jako materiál do konsolidační vrstvy, případně jako konstrukční materiál do vozovky, případně podle požadavků zadavatele průzkumu.
6)	Stanovení těžitelnosti podle ČSN 73 6133 do 3 tříd těžitelnosti případně do kategorií dle smluvní dohody s objednatelem prací.
7)	Zatřídění hornin podle vrtatelnosti pro vrty pro hlubinné založení dle TP76
8)	Vyšetření režimu podzemní vody v trase komunikace a jejím nejbližším okolí, případně navrhnout opatření ke snížení hladiny podzemní vody, stanovení vlivu kapilární vzlínavosti na vodní režim vozovky
9)	Posouzení vlivu povětrnostních podmínek na provádění zemních prací vzhledem ke geotechnickým poměrům
10)	Zhodnocení vlivu stavební činnosti a budoucího provozu komunikace na její okolí. V hydrogeologické části průzkumu by měli být stanoveny: - Vydatnost přítoků podzemní vody do zářezů - Vliv stavby na hladinu, vydatnost a kvalitu stávajících zdrojů podzemní vody - Náhradní zdroje vod pro obyvatelstvo v případě jejich ovlivnění stavbou
11)	Posouzení vlivu stavby a provozu komunikace na okolní stavby.
12)	Závěry a doporučení

E. Členění díla Geotechnický průzkum:

- A) Identifikační údaje
- B) Popis stavby včetně objektů
- C) Rozbor dostupných podkladů
 - 1. Popis geologických poměrů
 - 2. Popis hydrogeologických poměrů
- D) Popis geologického profilu průzkumných sond
- E) Protokoly o laboratorních zkouškách
- F) Závěrečná zpráva (včetně závěrů a doporučení)
- G) Mapové podklady (včetně popisu a umístění sond)
 - a. Podrobná situace – dle podkladů k zadání
 - b. Podélný profil – dle podkladů k zadání

1.3. Zadání a požadavky na podrobný geotechnický průzkum pro vodní nádrže a poldry

Podrobný geologický průzkum vychází z předběžného průzkumu. Pokud předběžný průzkum nebyl prováděn a bude se provádět pouze podrobný průzkum, je třeba, aby tento podrobný průzkum obsahoval i práce a výstupy uvedené jako součást předběžného IGP – odst. C a D.

A. Podklady pro zadání průzkumu:			
Mapový podklad	Druh dokumentace	Hráz, objekty hráze	Zemníky
	DSP	1 : 200 (500)	1 : 1000
	DZS	1 : 100 (200)	1 : 1000
Podélný (příčný) profil	Druh dokumentace		
	DSP	1 : 200/200	
	DZS	1 : 100/100	

B. Požadavky na technické práce a podklady:

Požadované počty průzkumných sond pro podrobný GTP		
Geotechnické poměry	Jednoduché	Složitě
Hráz včetně zavázání hráze	1 sonda – 50 m	1 sonda – 25 až 35 m
Založení výpustního objektu, přelivu apod.	Min. 1 sonda	Min. 2 sondy
Hloubka sond pod hrází	Podle výšky hráze a složitosti geologických poměrů (vždy ukončeno na dostatečně únosných vrstvách)	Podle výšky hráze a složitosti geologických poměrů (vždy ukončeno na dostatečně únosných vrstvách)
Hloubka sond u výpustního objektu apod.	Min. 2 až 3 m pod projektovanou základovou spárou (vždy ukončeno na dostatečně únosných vrstvách)	Min. 3 až 4 m pod projektovanou základovou spárou (vždy ukončeno na dostatečně únosných vrstvách)
Počet sond v zemníku	Min. 3 na 1 ha	Min. 6 na 1 ha
Hloubka sond v zemníku	Do úrovně hladiny podzemní vody, nebo úrovně zemin konzistence měkké a kašovité	Do úrovně hladiny podzemní vody nebo úrovně zemin konzistence měkké a kašovité

C. Požadavky na terénní měření a laboratorní zkoušky:

- Výsledky technických prací doplnit dynamickými a statickými penetracemi za účelem upřesnění geotechnických vlastností zemin pod tělesem hráze případně v místě budoucího výpustního zařízení
- Laboratorní zkoušky zemin, skalních a poloskalních hornin se provádí v rozsahu pro stanovení popisných vlastností jednotlivých typů zemin a k jejich zařazení do klasifikačního systému (ČSN 75 2410, ČSN 73 6133, ČSN ISO 14688-2.). Na základě provedených laboratorních rozborů zeminy zařadit podle použitelnosti podle parametrů:
 - o – zeminy nevhodné pro výstavbu hráze ani těsnící části hráze
 - o – zeminy vhodné do homogenní hráze
 - o – zeminy vhodné do těsnící části hráze

- – zeminy vhodné do stabilizační části hráze
 - – propustnost zemin v podloží hráze
 - – geomechanické parametry zemin z podloží výpustního objektu
 - – ověření geotechnických parametrů zemin ze zemníku (zrnitost, vlhkost, Proctor standard, propustnost)
- V místech stavebních objektů je nutné odebrat vzorky podzemní vody za účelem stanovení chemické agresivity prostředí na beton podle ČSN EN 206-1

D. Závěrečná zpráva o podrobném průzkumu obsahuje:	
1)	Vyšetření inženýrskogeologických a hydrogeologických poměrů v podloží hráze a výpustního objektu
2)	Doporučení založení hráze s ohledem na zavázání hráze do podloží, propustnost zemin pod hrází a nejbližším okolí, zhodnocení parametrů zemin pod hrází z hlediska posouzení mezních stavů, doporučení zavázání hráze do svahů na konci hráze
3)	Návrh založení výpustního objektu, doporučení úrovně založení, zhodnocení parametrů zemin pod výpustním zařízením z hlediska posouzení objektů mezních stavů
4)	Stanovení stupně chemicky agresivního prostředí a podzemní vodě dle ČSN EN 206-1.
5)	Zhodnocení použitelnosti zemin a hornin ze zemníků jako sypaniny pro hráz dle ČSN 752410 a ČSN 73 6133.
6)	Stanovení těžitelnosti podle ČSN 73 6133 do 3 tříd těžitelnosti případně do kategorií dle smluvní dohody s objednatelem prací.
7)	Podle typu zastiženého materiálu v zemníku doporučení typu hráze – homogenní nebo smíšené konstrukce.
8)	Podle navrženého typu hráze doporučení trvalého sklonu - návodní a vzdušné strany hráze
9)	Vyšetření režimu hladiny podzemní vody v prostoru hráze a jejím nejbližším okolí.
10)	Posouzení vlivu geotechnických poměrů a povětrnostních podmínek na provádění zemních prací
11)	Zhodnocení vlivu stavební činnosti a budoucího poldru nebo vodní nádrže na okolí – ohrožení hladiny ve stávajících vodních zdrojích nebo jejich znečištění (případně posoudit možnost zřízení náhradních zdrojů)
12)	Závěry a doporučení

E. Členění díla Geotechnický průzkum:

- A) Identifikační údaje
- B) Popis stavby včetně objektů
- C) Rozbor dostupných podkladů
 - 1. Popis geologických poměrů
 - 2. Popis hydrogeologických poměrů
- D) Popis geologického profilu průzkumných sond
- E) Protokoly o laboratorních zkouškách
- F) Závěrečná zpráva (včetně závěrů a doporučení)
- G) Mapové podklady (včetně popisu a umístění sond)
 - a. Podrobná situace – dle podkladů k zadání

Podélný profil – dle podkladů k zadání