













Mapa předpokládaného obvodu KoPÚ Turov

| LEGENDA | |
|--|---|
|  | vnější obvod pozemkové úpravy převzatý |
|  | vnější obvod pozemkové úpravy šetřený |
|  | vnitřní obvod pozemkové úpravy šetřený |
|  | normální hranice katastrálního území |
|  | možná změna hranice katastrálního území |
| Horní Roveň | název sousedního katastrálního území |
| k.ú. Turov | název řešeného katastrálního území |

| EROZNÍ SMYV: | |
|---|--------------|
| | t / ha / rok |
|  | 0 - 1 |
|  | 1 - 4 |
|  | 4 - 10 |
|  | 10 - 15 |
|  | 15 - 20 |
|  | 20 - 30 |
|  | více než 30 |

