

Dodatek č. 3






ke smlouvě o dílo č. 547-2018-508101 ze dne 11. 5. 2018

uzavřená podle § 2586 a násl. zákona č. 89/2012 Sb., občanský zákoník (dále jen „NOZ“)

mezi

| | |
|---|---|
| Objednatel: | Česká republika – Státní pozemkový úřad Krajský pozemkový úřad pro Ústecký kraj, |
| Sídlo: | Husinecká 1024/11a, 130 00 Praha 3 – Žižkov |
| Zastoupen: | Ing. Pavlem Pojerem, zástupcem ředitele KPÚ pro Ústecký kraj |
| Ve smluvních záležitostech oprávněn jednat: | Ing. Pavel Pojer, zástupce ředitele KPÚ pro Ústecký kraj |
| V technických záležitostech oprávněn jednat: | Simona Bílková, KPÚ pro Ústecký kraj, Pobočka Teplice |
| Adresa: | Masarykova 2421/66, 415 01 Teplice |
| Telefon: | +420 724 024 996 |
| E-mail : | s.bilkova@spucr.cz |
| ID DS: | z49per3 |
| Bankovní spojení: | Česká národní banka |
| Číslo účtu: | 3723001/0710 |
| IČO: | 01312774 |
| DIČ: | CZ01312774 - není plátce DPH |

(dále jen „objednatel“)

| | |
|--|--|
| Zhotovitel: | AGROPLAN, spol. s r.o. |
| Sídlo: | Jeremenkova 411/9 , 147 00 Praha 4 |
| Zastoupen: | Ing. Janou Švábovou a Ing. Petrem Kubů, jednateli |
| Ve smluvních záležitostech oprávněn jednat: |  |
| V technických záležitostech oprávněn jednat: |  |
| Telefon: |  |
| E-mail : |  |
| ID DS: | pb5jxk5 |
| Bankovní spojení: | ČSOB Praha 4 |
| Číslo účtu: | 31405/0300 |
| IČO: | 48110141 |
| DIČ: | CZ48110141 |
| Společnost je zapsaná v obchodním rejstříku vedeném: | u Městského soudu v Praze, oddíl C, vložka 16154 |
| Osoba odpovědná (úředně oprávněná) za zpracování návrhu KoPÚ: |  |

(dále jen „zhotovitel“)

(společně dále jako „smluvní strany“)

Smluvní strany uzavřely níže uvedeného dne, měsíce a roku tento dodatek č. 3 smlouvy o dílo 547-2018-508101 ze dne 11. 5. 2018 (dále jen „dodatek“).

Předmět a účel smlouvy:

Komplexní pozemkové úpravy v k.ú. Zabušany a v části k.ú. Želénky (dále jen „KoPÚ“)

Článek I.

Předmět a účel dodatku smlouvy

- 1.1. Součástí etapy zjišťování průběhu hranic pozemků jsou i podklady pro změny katastrálních hranic. K nim náleží i schválení změn katastrálních hranic v zastupitelstvu dotčených obcí. Protože jejich jednání proběhnou nejdříve v průběhu září 2019, dochází k úpravě termínů plnění smlouvy.
- 1.2 Změna termínů plnění smlouvy je provedena u dílčích fakturačních celků 3.4.3., 3.4.4., 3.4.5., 3.5.1., 3.5.i.a), 3.5.i.b), 3.5.i.c) a 3.5.2.
- 1.3 Z výše uvedeného důvodu se v položkovém výkazu činností, v Příloze ke smlouvě o dílo – KoPÚ v k.ú. Zabušany a části k.ú. Želénky, mění termíny u dílčích fakturačních celků následovně:
 - 3.4.3. *Zjišťování hranic obvodu KoPÚ, geometrický plán pro stanovení obvodů KoPÚ, předepsaná stabilizace dle vyhl. č. 357/2013 Sb. z 1. 7. 2019 na 31. 12. 2019*
Zjišťování hranic pozemků neřešených dle § 2 zákona z 1. 9. 2019 na 31. 12. 2019
 - 3.4.4. *Rozbor současného stavu z 1. 11. 2019 na 1. 1. 2020*
 - 3.4.5. *Dokumentace k soupisu nároků vlastníků z 1. 2. 2020 na 1. 4. 2020*
 - 3.5.1. *Vypracování plánu společných zařízení z 1. 9. 2020 na 1. 11. 2020*
 - 3.5.i.a) *Výškopisné zaměření zájmového území v obvodu KoPÚ v trvalých a mimo trvalé porosty z 1. 9. 2020 na 1. 11. 2020*
 - 3.5.i.b) *Potřebné podélné profily, příčné řezy a podrobné situace liniových staveb PSZ pro stanovení plochy záboru půdy stavbami z 1. 9. 2020 na 1. 11. 2020*
 - 3.5.i.c) *Potřebné podélné profily, příčné řezy a podrobné situace vodohospodářských staveb PSZ pro stanovení plochy záboru půdy stavbami z 1. 9. 2020 na 1. 11. 2020*
 - 3.5.2. *Vypracování návrhu nového uspořádání pozemků k vystavení dle § 11 odst. 1 zákona z 1. 3. 2021 na 1. 5. 2021*

Článek II.

Závěrečná ustanovení

- 2.1. Tento dodatek je nedílnou součástí smlouvy č. 547-2018-508101.
- 2.2. Ostatní ujednání vyplývající ze smlouvy a dodatku č. 1 a 2 zůstávají v platnosti.

- 2.3. Dodatek nabývá platnosti dnem podpisu smluvních stran a účinnosti dnem jeho uveřejnění v registru smluv dle § 6 odst. 1 zákona č. 340/2015 Sb., o zvláštních podmínkách účinnosti některých smluv a o registru smluv (zákon o registru smluv).
- 2.4. Objednatel i zhotovitel prohlašují, že si dodatek přečetli a že souhlasí s jeho obsahem, dále prohlašují, že dodatek nebyl sepsán v tísní ani za nápadně nevýhodných podmínek. Na důkaz své pravé a svobodné vůle připojují své podpisy.

V Teplicích dne 12. 6. 2019

V Praze dne 13. 6. 2019

Za objednatele:

Za zhotovitele:

Ing. Pavel Pojer

zástupce ředitele KPÚ pro Ústecký kraj

Ing. Petr Kubů

jednatel AGROPLAN, spol. s r.o.

Položkový výkaz činností - Příloha k dodatku č. 3 ke Smlouvě o dílo - KoPÚ v k.ú. Zabušany a v části k.ú. Želénky

| Hlavní celek / dílčí část | | MJ | Počet MJ | Cena za MJ bez DPH v Kč | Cena bez DPH celkem v Kč | Termín dle čl. 5.1. smlouvy o dílo |
|--|---|--------|----------|-------------------------|--------------------------|---|
| 3.4. | Přípravné práce | | | | | |
| 3.4.1. | Revize stávajícího bodového pole | bod | 20 | 1 500 | 30 000 | 1.3.2019 |
| | Doplnění stávajícího bodového pole | bod | 0 | 3 000 | 0 | |
| 3.4.2. | Podrobné měření polohopisu v obvodu KoPÚ mimo trvalé porosty | ha | 272 | 700 | 190 400 | 1.5.2019 |
| | Podrobné měření polohopisu v obvodu KoPÚ v trvalých porostech | ha | 92 | 1 000 | 92 000 | |
| 3.4.3. | Zjišťování hranic obvodů KoPÚ, geometrický plán pro stanovení obvodů KoPÚ, předepsaná stabilizace dle vyhl. č. 357/2013 Sb. | 100 bm | 184 | 3 500 | 644 000 | 31.12.2019 |
| | Zjišťování hranic pozemků neřešených dle § 2 zákona | 100 bm | 57 | 3 500 | 199 500 | 31.12.2019 |
| | Vyhotovení podkladů pro případnou změnu katastrální hranice | 100 bm | 31 | 2 500 | 77 500 | |
| 3.4.4. | Rozbor současného stavu | ha | 364 | 500 | 182 000 | 1.1.2020 |
| 3.4.5. | Dokumentace k soupisu nároků vlastníků pozemků | ha | 364 | 500 | 182 000 | 1.4.2020 |
| Přípravné práce celkem (3.4.1.-3.4.5.) bez DPH v Kč | | | | | 1 597 400 | 1.4.2020 |
| 3.5. | Návrhové práce | | | | | |
| 3.5.1. | Vypracování plánu společných zařízení | ha | 364 | 1 200 | 436 800 | 1.11.2020 |
| 3.5.i.a) | Výškopisné zaměření zájmového území v obvodu KoPÚ v trvalých a mimo trvalé porosty | ha | 10 | 3 000 | 30 000 | |
| 3.5.i.b) | Potřebné podélné profily, příčné řezy a podrobné situace liniových staveb PSZ pro stanovení plochy záboru půdy stavbami | 100 bm | 78 | 100 | 7 800 | |
| 3.5.i.c) | Potřebné podélné profily, příčné řezy a podrobné situace vodohospodářských staveb PSZ pro stanovení plochy záboru půdy stavbami | 100 bm | 7 | 100 | 700 | |
| 3.5.2. | Vypracování návrhu nového uspořádání pozemků k vystavení dle § 11 odst. 1 zákona | ha | 359 | 1 200 | 430 800 | 1.5.2021 |
| 3.5.3. | Předložení aktuální dokumentace návrhu KoPÚ | ks | 2 | 5 000 | 10 000 | do 1 měsíce od výzvy zadavatele |
| Návrhové práce celkem (3.5.1.-3.5.3.) bez DPH v Kč | | | | | 916 100 | |
| 3.6. | Mapové dílo | ha | 364 | 750 | 273 000 | do 3 měsíců od výzvy objednatele |
| Mapového dílo celkem (3.6.) bez DPH v Kč | | | | | 273 000 | |
| Rekapitulace hlavních fakturačních celků | | | | | | |
| 1. Přípravné práce celkem (3.4.1.-3.4.5.) bez DPH v Kč | | | | | 1 597 400 Kč | |
| 2. Návrhové práce celkem (3.5.1.-3.5.3.) bez DPH v Kč | | | | | 916 100 Kč | |

| | |
|---|---------------------|
| 3. Mapové dílo celkem (3.6.) bez DPH v Kč | 273 000 Kč |
| Celková cena bez DPH v Kč | 2 786 500 Kč |
| DPH 21% v Kč | 585 165 Kč |
| Celková cena díla včetně DPH v Kč | 3 371 665 Kč |

V Teplicích dne 12. 6. 2019

V Praze dne 13. 6. 2019

Za objednatele:

Za zhotovitele:

.....

Ing. Pavel Pojer

zástupce ředitele KPÚ pro Ústecký kraj

.....

Ing. Petr Kubů

jednatel AGROPLAN, spol. s r.o.