

## Katastrální úřad pro Jihočeský kraj, Katastrální pracoviště Strakonice

Krále Jiřího z Poděbrad 406, 386 41 Strakonice  
tel.: 383313161, fax: 383313180, e-mail: kp.strakonice@cuzk.cz

**Státní pozemkový úřad,  
Krajský pozemkový úřad pro  
Jihočeský kraj, Pobočka  
Strakonice**

Palackého náměstí 1090  
386 01 Strakonice 1

Číslo jednací:  
PUP-4/2019-307

Vaše č. j.:

Ze dne:

Vyřizuje:  
Karásek Jan

Dne:  
21.05.2019

### **Věc: Sdělení k vymezení věcných břemen v k.ú. Černětice**

Katastrální úřad pro Jihočeský kraj, Katastrální pracoviště Strakonice (dále jen „KP“) vyhotovilo dokumentaci na základě „Spolupráce katastrálních úřadů s pozemkovými úřady při doplňování věcných břemen do digitální mapy“ č.j. ČÚZK-04582/2019-22 prostřednictvím informačního systému katastru nemovitostí. Tato dokumentace je generována ze současného platného stavu souboru popisných informací katastru nemovitostí (dále jen „SPI“). V příloze tohoto sdělení KP zasílá výsledek zjištění vymezení věcných břemen v rozsahu dle geometrických plánů doplněné dalšími informačními zápisy KP.

Výsledkem zjištění KP je, že veškerá věcná břemena na části pozemku (mimo věcného břemene zřizování a provozování vedení dle GP č. 141-150/2013), která jsou evidována v SPI, jsou rovněž evidována i v souboru geodetických informací platné katastrální mapy digitalizované (KMD). Pro další práce při zpracování komplexních pozemkových úprav nebude nutné dalších geodetických měření, jen zapracování stávajících věcných břemen daných geometrickými plány v systému jednotné trigonometrické sítě katastrální (S-JTSK) do budoucí digitální katastrální mapy (DKM) vzniklé na základě výsledků pozemkové úpravy.

*Příloha: dokumentace souboru popisných informací*

Katastrální úřad pro Jihočeský kraj  
Katastrální pracoviště Strakonice

.....  
Bc. Karásek Jan  
vedoucí oddělení aktualizace KN

#### Rozdělovník:

1 x Státní pozemkový úřad, Krajský pozemkový úřad pro Jihočeský kraj, Pobočka Strakonice, Palackého náměstí 1090, Strakonice, 386 01 Strakonice 1

1 x Katastrální úřad pro Jihočeský kraj, Katastrální pracoviště Strakonice, Krále Jiřího z Poděbrad 406, 386 41 Strakonice-Strakonice I

GP: 92, 101, 111, 112, 120, 122, 132, 135, 136, 141, 144

Informace o jiném právním vztahu

Údaje katastru nemovitostí

GP: 108 mimo KoPu

Platnost k: 15.05.2019 09:04

Okres CZ0316 Strakonice  
Kat.území 704628 Černětice

Obec 551970 Volyně

Typ právního vztahu Věcné břemeno zřizování a provozování vedení

Popis distribuční soustavy spočívající v umístění zemního kabelu NN v rozsahu GP č. 141-150/2013

Vztah k Par.: 1247/1 LV 1 ✓  
Vztah pro E.ON Distribuce, a.s., RČ/IČO: 28085400  
Řízení V-3701/2013-307  
Vztah k Par.: 1247/10 LV 1 ✓  
Vztah pro E.ON Distribuce, a.s., RČ/IČO: 28085400  
Řízení V-3701/2013-307

zakreslen v kMD = ANO  
zakreslen v kMD s novou DkM pokopu!  
body v S-JTSE kv. 3  
přísečky kv. 8 kuto upravit přísečky

Popis spočívající v umístění a stržení uložení kabelového vedení energetického zařízení, jakož i v právu vstupu a vjezdu za účelem kontroly, provozu, údržby a oprav v rozsahu dle geom.plánu č. 101-752/2004

Vztah k Par.: 1247/1 LV 1  
Vztah pro E.ON Distribuce, a.s., RČ/IČO: 28085400  
Řízení Z-6978/2008-307

zakreslen v kMD  
body v S-JTSE kv. 3

Popis spočívající v umístění kabelového vedení NN dle geom. plánu č. 132-59/2012

Vztah k Par.: 1235/2 LV 1690  
Vztah pro E.ON Distribuce, a.s., RČ/IČO: 28085400  
Řízení V-4316/2012-307

zakreslen v kMD  
body v S-JTSE kv. 3  
přísečky kv. 8

Popis spočívající v umístění kabelového vedení NN, vymezeno geom. plánem č.120-150/2009

Vztah k Par.: 1222/1 LV 1554  
Vztah pro E.ON Distribuce, a.s., RČ/IČO: 28085400  
Řízení V-2041/2012-307

zakreslen v kMD  
body v S-JTSE kv. 3  
přísečky kv. 8

Popis spočívající v umístění venkovního vedení VN dle geom. plánu č. 136-179/2012

Vztah k Par.: 1155/4 LV 1524 ✓  
Vztah pro E.ON Distribuce, a.s., RČ/IČO: 28085400  
Řízení Z-1823/2015-307  
Vztah k Par.: 1057/3 LV 1524 ✓  
Vztah pro E.ON Distribuce, a.s., RČ/IČO: 28085400  
Řízení Z-1823/2015-307

zakreslen kMD  
body v S-JTSE kv. 3  
přísečky kv. 8

Popis spočívající v umístění venkovního vedení VN včetně podpěrných bodů dle geom. plánu č. 135-177/2012

Vztah k Par.: 1036/12 LV 822 ✓  
Vztah pro E.ON Distribuce, a.s., RČ/IČO: 28085400  
Řízení Z-1823/2015-307  
Vztah k Par.: 1084 LV 822 ✓  
Vztah pro E.ON Distribuce, a.s., RČ/IČO: 28085400  
Řízení Z-1823/2015-307  
Vztah k Par.: 1073 LV 822 ✓  
Vztah pro E.ON Distribuce, a.s., RČ/IČO: 28085400  
Řízení Z-1823/2015-307  
Vztah k Par.: 1078/2 LV 822 ✓  
Vztah pro E.ON Distribuce, a.s., RČ/IČO: 28085400  
Řízení Z-1823/2015-307

zakreslen v kMD  
body v S-JTSE kv. 3  
přísečky kv. 8

Okres CZ0316 Strakonice  
Kat.území 704628 Černětice

Obec 551970 Volyně

Typ právního vztahu Věcné břemeno zřizování a provozování vedení

Popis **strpění umístění, užívání, vstupu a vjezdu, údržby a oprav energetického zařízení v rozsahu vyznačeném v geom.plánu č.92-22/2003**

Vztah k Par.: 1264/1 LV 1 ✓  
Vztah pro E.ON Distribuce, a.s., RČ/IČO: 28085400  
Řízení Z-6978/2008-307  
Vztah k Par.: 1293 LV 1 ✓  
Vztah pro E.ON Distribuce, a.s., RČ/IČO: 28085400  
Řízení Z-6978/2008-307  
Vztah k Par.: 1262/1 LV 1 ✓  
Vztah pro E.ON Distribuce, a.s., RČ/IČO: 28085400  
Řízení Z-6978/2008-307  
Vztah k Par.: 380 LV 1 ✓  
Vztah pro E.ON Distribuce, a.s., RČ/IČO: 28085400  
Řízení Z-6978/2008-307

Zakreslen v KMD  
body v S-J. TSE kv.3  
průsečny kv.8

Popis **umístění kabelového vedení NN a kabelové skříňe, geom. plán č. 112-625/2008**

Vztah k Par.: 1236/1 LV 1688 ✓  
Vztah pro E.ON Distribuce, a.s., RČ/IČO: 28085400  
Řízení V-1191/2009-307

Zakreslen v KMD  
body v S-JTSE kv.3  
průsečny kv.8

Popis **umístění kabelového vedení NN a kabelové skříňe, geom. plán č. 144-68/2014**

Vztah k Par.: St. 34 LV 1054 ✓  
Vztah pro E.ON Distribuce, a.s., RČ/IČO: 28085400  
Řízení V-4700/2014-307

Zakreslen v KMD  
body v S-JTSE kv.3  
průsečny kv.8

Popis **umístění kabelového vedení NN a uzemnění v rozsahu dle geom. plánu č. 132-59/2012**

Vztah k Par.: 1278/2 LV 1 ✓  
Vztah pro E.ON Distribuce, a.s., RČ/IČO: 28085400  
Řízení Z-1823/2015-307

Zakreslen v KMD  
body v S-JTSE kv.3  
průsečny kv.8

Popis **umístění kabelového vedení NN, betonového stožáru a uzemnění, geom. plán č. 144-68/2014**

Vztah k Par.: 1264/2 LV 1 ✓  
Vztah pro E.ON Distribuce, a.s., RČ/IČO: 28085400  
Řízení V-3127/2014-307

Zakreslen v KMD  
body v S-JTSE kv.3  
průsečny kv.8

Popis **umístění kabelového vedení NN, geom. plán č. 112-625/2008**

Vztah k Par.: 1264/2 LV 1 ✓  
Vztah pro E.ON Distribuce, a.s., RČ/IČO: 28085400  
Řízení V-915/2009-307

Zakreslen v KMD  
body v S-JTSE kv.3  
průsečny kv.8

Popis **umístění kabelového vedení NN, geom. plán č. 120-150/2009**

Vztah k Par.: 1248/1 LV 1 ✓  
Vztah pro E.ON Distribuce, a.s., RČ/IČO: 28085400  
Řízení V-4856/2009-307

Zakreslen v KMD  
body v S-JTSE kv.3  
průsečny kv.8

Popis **umístění kabelového vedení NN, kabelového pilíře a uzemnění, geom. plán č. 132-59/2012**

Vztah k Par.: 1182/1 LV 1549 ✓  
Vztah pro E.ON Distribuce, a.s., RČ/IČO: 28085400  
Řízení V-2626/2012-307

Zakreslen v KMD  
body v S-JTSE kv.3  
průsečny kv.8

Okres CZ0316 Strakonice  
Kat.území 704628 Černětice

Obec 551970 Volyně

Typ právního vztahu Věcné břemeno zřizování a provozování vedení

Popis umístění venkovního vedení VN, geom. plán č. 135-177/2012

Vztah k Par.: 985 LV 1554 ✓

Vztah pro E.ON Distribuce, a.s., RČ/IČO: 28085400

Řízení Z-1823/2015-307

zakreslen v KMD  
body v S-JTSE kv.3  
přísečky kv. 8

— 1

Popis umístění venkovního vedení VN, geom. plán č. 135-177/2012

Vztah k Par.: 991 LV 1072 ✓

Vztah pro E.ON Distribuce, a.s., RČ/IČO: 28085400

Řízení Z-1823/2015-307

zakreslen v KMD  
body v S-JTSE kv.3  
přísečky kv.8

— 2

Popis umístění venkovního vedení VN, geom. plán č. 135-177/2012

Vztah k Par.: 1254 LV 1 ✓

Vztah pro E.ON Distribuce, a.s., RČ/IČO: 28085400

Řízení V-5131/2012-307

zakreslen v KMD  
body v S-JTSE kv.3  
přísečky kv. 8

— 2

Popis umístění venkovního vedení VN v rozsahu dle GP č. 136-179/2012

Vztah k Par.: 1251/1 LV 1676 ✓

Vztah pro E.ON Distribuce, a.s., RČ/IČO: 28085400

Řízení V-1351/2013-307

zakreslen v KMD  
body v S-JTSE kv.3  
přísečky kv.8

— 1

Popis umístění venkovního vedení VN včetně podpěrného bodu, geom. plán č. 135-177/2012

Vztah k Par.: 1031 LV 1554 ✓

Vztah pro E.ON Distribuce, a.s., RČ/IČO: 28085400

Řízení Z-1823/2015-307

zakreslen v KMD  
body v S-JTSE kv.3  
přísečky kv. 8

— 1

Popis umístění venkovního vedení VN včetně podpěrných bodů, geom. plán č. 135-177/2012

Vztah k Par.: 983/12 LV 1557 ✓

Vztah pro E.ON Distribuce, a.s., RČ/IČO: 28085400

Řízení Z-1823/2015-307

zakreslen v KMD  
body v S-JTSE kv.3  
přísečky kv. 8

— 1

Popis umístění venkovního vedení VN včetně podpěrných bodů, geom. plán č. 135-177/2012

Vztah k Par.: 983/14 LV 856 ✓

Vztah pro E.ON Distribuce, a.s., RČ/IČO: 28085400

Řízení Z-1823/2015-307

zakreslen v KMD  
body v S-JTSE kv.3  
přísečky kv.8

— 1

Vztah k Par.: 984 LV 856 ✓

Vztah pro E.ON Distribuce, a.s., RČ/IČO: 28085400

Řízení Z-1823/2015-307

Popis umístění venkovního vedení VN včetně podpěrných bodů, geom. plán č. 136-179/2012

Vztah k Par.: 1155/1 LV 1554 ✓

Vztah pro E.ON Distribuce, a.s., RČ/IČO: 28085400

Řízení Z-1823/2015-307

zakreslen v KMD  
body v S-JTSE kv.3  
přísečky kv. 8

— 1

Vztah k Par.: 1155/6 LV 1554 ✓

Vztah pro E.ON Distribuce, a.s., RČ/IČO: 28085400

Řízení Z-1823/2015-307

Vztah k Par.: 1157 LV 1554 ✓

Vztah pro E.ON Distribuce, a.s., RČ/IČO: 28085400

Řízení Z-1823/2015-307



Okres CZ0316 Strakonice  
Kat.území 704628 Černětice

Obec 551970 Volyně

Typ právního vztahu Věcné břemeno zřízení a provozování vedení

Vztah k Par.: 1155/2 LV 1554 ✓  
Vztah pro E.ON Distribuce, a.s., RČ/IČO: 28085400  
Řízení Z-1823/2015-307  
Vztah k Par.: 1155/5 LV 1554 ✓  
Vztah pro E.ON Distribuce, a.s., RČ/IČO: 28085400  
Řízení Z-1823/2015-307

GP 136-179/2012  
↑  
— k

Popis umístění venkovního vedení VN včetně podpěrných bodů, geom. plán č. 136-179/2012

Vztah k Par.: 1280 LV 1 ✓  
Vztah pro E.ON Distribuce, a.s., RČ/IČO: 28085400  
Řízení V-5135/2012-307  
Vztah k Par.: 1281 LV 1 ✓  
Vztah pro E.ON Distribuce, a.s., RČ/IČO: 28085400  
Řízení V-5135/2012-307  
Vztah k Par.: 1149/1 LV 1 ✓  
Vztah pro E.ON Distribuce, a.s., RČ/IČO: 28085400  
Řízení Z-1823/2015-307

Zakreslen v KMD  
body v S-JTSE kv.3,8 — k  
příčkový kv. 8

Popis umístění zemního kabelového vedení NN GP č. 122-2658/2009

Vztah k Par.: 446/1 LV 1 ✓  
Vztah pro E.ON Distribuce, a.s., RČ/IČO: 28085400  
Řízení V-5144/2009-307  
Vztah k Par.: 447/1 LV 1 ✓  
Vztah pro E.ON Distribuce, a.s., RČ/IČO: 28085400  
Řízení V-5144/2009-307

Zakreslen v KMD  
body v S-JTSE kv.3  
příčkový kv. 8 — k

Popis umístění zemního kabelového vedení NN GP č. 122-2658/2009

Vztah k Par.: 447/3 LV 1672  
Vztah pro E.ON Distribuce, a.s., RČ/IČO: 28085400  
Řízení V-5700/2009-307

— k — k

Popis umístění zemního kabelového vedení NN a přípojkové skříně v rozsahu dle GP č. 122-2658/2009

Vztah k Par.: St. 38 LV 1668  
Vztah pro E.ON Distribuce, a.s., RČ/IČO: 28085400  
Řízení V-5699/2009-307

Zakreslen v KMD  
body v S-JTSE kv.3  
příčkový kv. 8 — k

Popis umístění zemního kabelu NN a kabelové skříně, geom. plán č.141-150/2013

Vztah k Par.: St. 14/2 LV 1702  
Vztah pro E.ON Distribuce, a.s., RČ/IČO: 28085400  
Řízení V-4238/2013-307

Zakreslen v KMD  
body v S-JTSE kv.3  
příčkový kv. 8 — k

Popis zařízení distribuční soustavy el. energie v rozsahu dle/geom. plánu č. 111-128/2008

Vztah k Par.: 1247/1 LV 1 ✓  
Vztah pro E.ON Distribuce, a.s., RČ/IČO: 28085400  
Řízení V-1190/2009-307  
Vztah k Par.: 1264/2 LV 1 ✓  
Vztah pro E.ON Distribuce, a.s., RČ/IČO: 28085400  
Řízení V-1190/2009-307

Zakreslen v KMD  
body v S-JTSE kv.3  
příčkový kv. 8 — k

Okres CZ0316 Strakonice  
Kat.území 704628 Černětice

Obec 551970 Volyně

Typ právního vztahu Věcné břemeno zřizování a provozování vedení

Popis zařízení distribuční soustavy el. energie  
v rozsahu dle geom. plánu č. 122-2658/2009

Zakreslen v KMD  
body v S-JTSE kv. 3  
projezd kv. 8

Vztah k Par.: St. 37 LV 1055

Vztah pro E.ON Distribuce, a.s., RČ/IČO: 28085400

Řízení V-5316/2009-307

V terénu volně nutně - GP v S-JTSE

GP 1:97, 102; 124

# Informace o jiném právním vztahu

Údaje katastru nemovitostí

Platnost k: 15.05.2019 09:00

Okres CZ0316 Strakonice

Obec 551970 Volyně

Kat.území 704628 Černětice

Typ právního vztahu Věcné břemeno chůze a jízdy

Popis v rozsahu dle GP č. 124-79/2010, právo umístit můstky přes povinnou nemovitost včetně přístupu za účelem jejich oprav a údržby

Vztah k Par.: 1287 LV 1083

zakreslen v KMD

zakresleno v SGI = ANO

Vztah pro Par.: 1264/1 LV 1

Řízení V-3392/2010-307

bodg S-JTSE

ku 3, 8 s novou Dkm po kopu

Vztah k Par.: 1287 LV 1083

Vztah pro Par.: 1266 LV 1

Řízení V-3392/2010-307

nutno upravit průsečiny

Popis v rozsahu dle GP č. 102-1/2005 ze dne 20.1.2005

Vztah k Par.: 392/1 LV 1560

zakreslen v KMD

Vztah pro Město Volyně, RČ/IČO: 00252000

Řízení V-4383/2006-307

bodg S-JTSE ku. 3

průsečiny ku. 8

— 4 —

Popis za účelem kontroly, provozu, údržby a oprav energetického zařízení v rozsahu dle GP č. 97-107/2004 ze dne 8.9.2004

Vztah k Par.: 1247/13 LV 1

Vztah pro E.ON Distribuce, a.s., RČ/IČO: 28085400

Řízení V-5085/2008-307

zakreslen v KMD

bodg S-JTSE ku. 3/8

— 4 —

v terénu nem! nutno GP-v S-JTSE

Informace o jiném právním vztahu

Údaje katastru nemovitostí

Platnost k: 15.05.2019 09:05

Okres CZ0316 Strakonice

Obec 551970 Volyně

Kat.území 704628 Černětice

(20)

Typ právního vztahu Věcné břemeno užívání

Věc. břemeno  
Smlouva bez GP na obou parcelách  
(bez GP)

Popis doživotní a bezplatné

Vztah k Par.: St. 68 LV 889

Vztah pro Kozák Jaroslav, RČ/IČO: 320718/084

Řízení V-4770/2010-307

V-DF-58/2011

Popis doživotní bezplatné

Vztah k Par.: St. 28 LV 815

Vztah pro Vacková Vlasta, RČ/IČO: 335317/064

Řízení V-3928/2012-307

V-DF-4589/2012

Smlouva bez GP

Popis doživotní bezplatné

Vztah k Par.: St. 74 LV 917

Vztah pro Kovačičová Jiřina, RČ/IČO: 355321/065

Řízení V-4693/2012-307

Smlouva bez GP

Vztah k Par.: 276/1 LV 917

Vztah pro Kovačičová Jiřina, RČ/IČO: 355321/065

Řízení V-4693/2012-307

Vztah k Par.: 276/1 LV 917

Vztah pro Kovačič Pavel, RČ/IČO: 320305/429

Řízení V-4693/2012-307

Vztah k Par.: St. 74 LV 917

Vztah pro Kovačič Pavel, RČ/IČO: 320305/429

Řízení V-4693/2012-307

Popis včetně kolny

Vztah k Par.: St. 90 LV 1065

Vztah pro Martanová Růžena, RČ/IČO: 455213/008

Řízení Z-2000007/2000-307

bez GP  
D-930/99 pr. v2 7/2000

Popis včetně stodoly

Vztah k Par.: St. 23 LV 1065

Vztah pro Martanová Růžena, RČ/IČO: 455213/008

Řízení Z-2000007/2000-307

D-930/99 pr. v2 7/2000

Popis

Vztah k Par.: 471/5 LV 1065

Vztah pro Martanová Růžena, RČ/IČO: 455213/008

Řízení Z-2000007/2000-307

D-930/99 pr. v2 7/2000

Popis

Vztah k Par.: 1189/3 LV 936

Vztah pro Křížová Anna, RČ/IČO: 525509/392

Řízení V-1935/2013-307

Smlouva bez GP

Vztah k Par.: St. 11/3 LV 936

Vztah pro Křížová Anna, RČ/IČO: 525509/392

Řízení V-1935/2013-307

Vztah k Par.: 1189/2 LV 936

Vztah pro Křížová Anna, RČ/IČO: 525509/392

Řízení V-1935/2013-307



Okres CZ0316 Strakonice  
 Kat.území 704628 Černětice

Obec 551970 Volyně

Typ právního vztahu Věcné břemeno užívání


Vztah k Par.: 1189/2 LV 936  
 Vztah pro Kříž Emanuel, RČ/IČO: 440410/010  
 Řízení V-1935/2013-307



Smlouva bez GP

Vztah k Par.: St. 11/3 LV 936  
 Vztah pro Kříž Emanuel, RČ/IČO: 440410/010  
 Řízení V-1935/2013-307

Vztah k Par.: 1189/3 LV 936  
 Vztah pro Kříž Emanuel, RČ/IČO: 440410/010  
 Řízení V-1935/2013-307





Popis

Vztah k Par.: 279/3 LV 1116  
 Vztah pro Trávníčková Vlasta Mgr., RČ/IČO: 515826/196  
 Řízení V-6787/2016-307

Smlouva bez GP

Popis

Vztah k Par.: 279/3 LV 1116  
 Vztah pro Trávníček Karel, RČ/IČO: 421029/011  
 Řízení V-6787/2016-307



Okres CZ0316 Strakonice  
 Kat.území 704628 Černětice

Obec 551970 Volyně

Typ právního vztahu Věcné břemeno braní vody

Popis na dobu neurčitou - úplatné

Vztah k Par.: 1285 LV 1083

Vztah pro Par.: 392/2 LV 1560

Řízení V-264/2018-307

Vztah k Par.: 1285 LV 1083

Vztah pro Par.: 392/4 LV 1560

Řízení V-264/2018-307

Vztah k Par.: 1285 LV 1083

Vztah pro Par.: 392/3 LV 1560

Řízení V-264/2018-307

symbola bez GP

VĚC. břemeno  
 na celou parcelu  
 (bez GP)

Okres CZ0316 Strakonice  
Kat.území 704628 Černětice

Obec 551970 Volyně

Eva o.  
OK - 101/2007

Typ právního vztahu Věcné břemeno (podle listiny)

Popis oplocení a neodvádění odpadů

Vztah k Par.: 1190/3 LV 1409

Vztah pro Par.: 1190/1 LV 1699

Řízení Z-1304/2007-307

Vztah k Par.: St. 132 LV 1409

Vztah pro Par.: 1190/1 LV 1699

Řízení Z-891/2019-307

pod.vz 6/75 č.d. 6/1952

pod.vz 6/75 č.d. 6/1952

pod.vz 163/90

Věc. břemeno  
na celou parcelu

(bez GP)

Popis služebnost okapu a svádění močůvky a vody odpadním kanálem

Vztah k Par.: St. 61 LV 1701

Vztah pro Par.: St. 34 LV 1054

Řízení Z-1309/2007-307

Popis umístění a strpění vodovodu, právo přístupu za účelem údržby a oprav v rozsahu dle GP č. 108-7/2008 ze dne 22.4.2008

Vztah k Par.: 1279 LV 1676

Vztah pro Město Volyně, RČ/IČO: 00252000

Řízení V-5085/2008-307

Vztah k Par.: 1247/15 LV 1676

Vztah pro Město Volyně, RČ/IČO: 00252000

Řízení V-5085/2008-307

GP č. 108-7/2008 ze dne 22.4.2008  
mimo KSPU

Popis zřízení a provozování zařízení distribuční soustavy, umístění kabelového vedení NN a kabelové skříně s uzemněním v rozsahu dle GP č. 111-128/2008 ze dne 7.1.2009

Vztah k Par.: 1235/2 LV 1690

Vztah pro E.ON Distribuce, a.s., RČ/IČO: 28085400

Řízení V-914/2009-307

Popis zřízení a vymezení věcného břemene osobní služebnosti - kabelové vedení NN, kabelový pilíř NN dle geom. plánu č. 144-68/2014

Vztah k Par.: St. 61 LV 1701

Vztah pro E.ON Distribuce, a.s., RČ/IČO: 28085400

Řízení V-2915/2014-307