

ZPRÁVA O HODNOCENÍ NABÍDEK

dle § 119 odst. 2 zákona č. 134/2016 Sb., o zadávání veřejných zakázek, ve znění pozdějších předpisů (dále jen „zákon“)

1. Identifikace zadavatele a zadávacího řízení

Zadavatel ve smyslu zákona:	Česká republika – Státní pozemkový úřad
Právní forma:	Organizační složka státu, kód 325
Název zadavatele:	Česká republika – Státní pozemkový úřad, Krajský pozemkový úřad pro Pardubický kraj
Sídlo:	Boženy Němcové 231, 530 02 Pardubice
Osoba oprávněná jednat ve věcech smluvních:	Ing. Miroslavem Kučerou, ředitelem KPÚ pro Pardubický kraj
IČO / DIČ:	01312774 / CZ 01312774
Profil zadavatele:	https://zakazky.spucr.cz/
ID Datové schránky:	z49per3

Název veřejné zakázky:	Komplexní pozemkové úpravy s upřesněním a rekonstrukcí přídelů v k.ú. Prklišov
Sp. značka / č.j.:	4VZ8028/2018-544101 / SPU 209218/2019/Ve
Druh zadávacího řízení:	dle § 3 písm. a) zákona, zjednodušené podlimitní řízení
Druh veřejné zakázky:	služby

2. Osoby, které se podílely na hodnocení

Pro hodnocení nabídek v této veřejné zakázce zadavatel jmenoval komisi. Hodnocení nabídek provedla na svém 1. zasedání komise v tomto složení:

člen komise: Mgr. Denisa Vévodová, KPÚ pro Pardubický kraj

člen komise: Ing. Petr Báča, Pobočka Svitavy

člen komise: Ing. Libor Sabáček, Pobočka Svitavy

Seznam hodnocených nabídek

Číslo nabídky	Obchodní firma / název / jméno / jména a příjmení:	IČO ¹⁾	Datum podání nabídky	Čas podání nabídky
1	Geodézie Východní Čechy spol. s r.o. Vodní zdroje Ekomonitor spol. s r.o.	45536058 15053695	20.05.2019	09:17:17
3	GROMA PLAN s.r.o. POZEMKOVÉ ÚPRAVY K+V s.r.o. Ing.Aleš Kubát	25233025 29099323 60103507	21.05.2019	10:13:06
4	GEODÉZIE CINDR s.r.o. Agroprojekce Litomyšl s.r.o.	02967723 64255611	21.05.2019	18:47:13

	Geodezie Svitavy - Ing. Martin Dědourek CSc.	13553003		
5	Geodézie Ledec nad Sázavou s.r.o.	27493989	22.05.2019	07:34:34
6	Geocart CZ a.s.	61499552	22.05.2019	07:45:49
7	"ORIS" spol. s r.o.	42767661	22.05.2019	08:23:06
8	HRDLIČKA spol.s r.o. Horageo s.r.o.	18601227 05949416	22.05.2019	10:27:04
9	ŠINDLAR s. r. o., GEOŠRAFO, s.r.o.	26003236 64793036	22.05.2019	12:09:04
10	AGROPROJEKT PSO s.r.o.	41601483	22.05.2019	12:37:18
11	GEOVAP, spol. s r.o.	15049248	22.05.2019	15:09:58
12	GB-geodezie, spol. s r.o.	26271044	22.05.2019	23:38:46

3. Popis způsobu hodnocení nabídek

Způsob hodnocení nabídek zadavatel vymezil v zadávacích podmínkách a komise jej plně použila pro hodnocení nabídek. Hodnocení proběhlo podle následujícího způsobu:

Kritérium hodnocení č. 1: Celková nabídková cena bez DPH.....95 %

Kritérium hodnocení č. 2: Délka záruční lhůty.....5 %

Kritérium hodnocení, u něhož je nejvýhodnější minimální hodnota, se hodnotilo tak, že nejnižší hodnotě bylo přiřazeno 100 bodů. Ostatní hodnocené nabídky získaly bodovou hodnotu, která vznikla násobkem 100 a poměru hodnoty nejvýhodnější nabídky k hodnotě hodnocené nabídky.

Např.

Nejnižší nabídková cena v Kč bez DPH

----- x 100 (bodů)

Hodnocená nabídková cena v Kč bez DPH

Kritérium hodnocení, u něhož je nejvýhodnější maximální hodnota, se hodnotilo tak, že nejvyšší hodnotě bylo přiřazeno 100 bodů. Ostatní hodnocené nabídky získaly bodovou hodnotu, která vznikla násobkem 100 a poměru hodnoty hodnocené nabídky k hodnotě nejvýhodnější nabídky.

Např.

Hodnocená délka záruční doby

----- x 100 (bodů)

Hodnota nejdelší nabídnuté záruční doby

Sestavení celkového pořadí

Bodová hodnota nabídky vypočtená podle výše popsaného způsobu byla násobena vahou kritéria a v každém kritériu hodnocení byla takto vypočtena redukovaná bodová hodnota kritéria pro každou nabídku. Součet redukovaných bodových hodnot ze všech kritérií hodnocení určil výslednou bodovou hodnotu nabídky.

Celkové pořadí nabídek bylo dáno absolutní hodnotou bodové hodnoty nabídky tak, že nejvýhodnější je ta nabídka, která získá nejvyšší celkový počet bodů.

4. Popis způsobu hodnocení nabídek v rámci jednotlivých kritérií hodnocení

Součtová tabulka dílčích kritérií - Komplexní pozemkové úpravy s upřesněním a rekonstrukcí přídelů v k.ú. Prklišov

poř.č.	Uchazeč	CENA	Záruka	body	váha %	body* váha	body	váha	body* váha	Celkem	Poř.
1	Geodézie Východní Čechy spol. s r.o.; Vodní zdroje Ekomonitor spol. s r.o.	1 790 200	84	88,370	95	83,952	100,000	5	5,000	88,952	5
3	GROMA PLAN s.r.o.; POZEMKOVÉ ÚPRAVY K+V s.r.o.; Ing.Aleš Kubát	1 752 900	84	90,250	95	85,738	100,000	5	5,000	90,738	3
4	GEODÉZIE CINDR s.r.o., Agroprojekce Litomyšl s.r.o., Geodézie Svitavy - Ing. Martin Dědourek CSc.	1 856 950	84	85,193	95	80,934	100,000	5	5,000	85,934	7
5	Geodézie Ledec nad Sázavou s.r.o.	2 005 300	84	78,891	95	74,946	100,000	5	5,000	79,946	10
6	Geocart CZ a.s.	1 588 000	84	99,622	95	94,641	100,000	5	5,000	99,641	2
7	"ORIS" spol. s r.o.	1 977 300	84	80,008	95	76,008	100,000	5	5,000	81,008	8
8	HRDLIČKA spol.s r.o., Horageo s.r.o.	1 753 800	84	90,204	95	85,694	100,000	5	5,000	90,694	4
9	ŠINDLAR s. r. o., GEOŠRAFO, s.r.o.	1 988 860	84	79,543	95	75,566	100,000	5	5,000	80,566	9

10	AGROPROJEKT PSO s.r.o.	1 815 300	84	87,148	95	82,791	100,000	5	5,000	87,791	6
11	GEOVAP, spol. s r.o.	1 582 000	84	100,000	95	95,000	100,000	5	5,000	100,000	1
12	GB-geodezie, spol. s r.o.	2 819 000	84	56,119	95	53,313	100,000	5	5,000	58,313	11

5. Výsledek hodnocení nabídek

Pořadí nabídky	Obchodní firma / název / jméno / jména a příjmení ²⁾	Celkové bodové ohodnocení
1.	GEOVAP, spol. s r.o.	100,000
2.	Geocart CZ a.s.	99,641
3.	GROMA PLAN s.r.o.; POZEMKOVÉ ÚPRAVY K+V s.r.o.; Ing. Aleš Kubát	90,738
4.	HRDLIČKA spol.s r.o.; Horageo s.r.o.	90,694
5.	Geodézie Východní Čechy spol. s r.o.; Vodní zdroje Ekomonitor spol. s r.o.	88,952
6.	AGROPROJEKT PSO s.r.o.	87,791
7.	GEODÉZIE CINDR s.r.o.; Agroprojekce Litomyšl s.r.o.; Geodezie Svitavy - Ing. Martin Dědourek CSc.	85,934
8.	"ORIS" spol. s r.o.	81,008
9.	ŠINDLAR s. r. o.; GEOŠRAFO, s.r.o.	80,566
10.	Geodézie Ledec nad Sázavou s.r.o.	79,946
11.	GB-geodezie, spol. s r.o.	58,313


6. Ostatní informace o hodnocení nabídek ³⁾

Současně hodnotící komise posoudila nabídkové ceny všech uchazečů ve vztahu k předmětu veřejné zakázky. Žádná z nabídek neobsahuje mimořádně nízkou nabídkovou cenu.


Nabídka č. 2 účastníka GEOREAL spol. s r.o., IČ: 40527514 obsahuje chybné přílohy, které byly zpracované pro jinou veřejnou zakázku. Nabídku nelze považovat za podanou, jelikož neobsahuje dokumenty doložené v souladu s požadavkem v zadávací dokumentaci pro tuto veřejnou zakázku a proto nebude zahrnuta do hodnocení nabídek.

V Pardubicích dne 23.5.2019


Mgr. Denisa Vévodová



.....

Ing. Petr Báča


.....

Ing. Libor Sabáček


.....

Datum podpisu:	23.5.2019
Jméno, příjmení osoby oprávněné jednat jménem zadavatele:	Ing. Miroslav Kučera, ředitel Krajského pozemkového úřadu pro Pardubický kraj
Podpis oprávněné osoby zadavatele:	
Razítko zadavatele:	STÁTNÍ POZEMKOVÝ ÚŘAD Krajský pozemkový úřad pro Pardubický kraj B. Němcové 231 530 02 Pardubice (7)

- ¹⁾ V případě, že je nabídka podána několika dodavateli společně, použije zadavatel pro každého dodavatele samostatný řádek. Číslo nabídky, datum a čas podání nabídky se vyplňuje pouze v řádku u prvního uvedeného dodavatele.
- ²⁾ V případě, že je nabídka podána několika dodavateli společně, vyplní zadavatel obchodní firmy/názvy/jména, příjmení všech dodavatelů do jednoho řádku oddělené středníkem.
- ³⁾ Položku „Ostatní informace o posouzení a hodnocení nabídek“ může zadavatel použít pro uvedení dalších podstatných informací vztahujících se k hodnocení nabídek